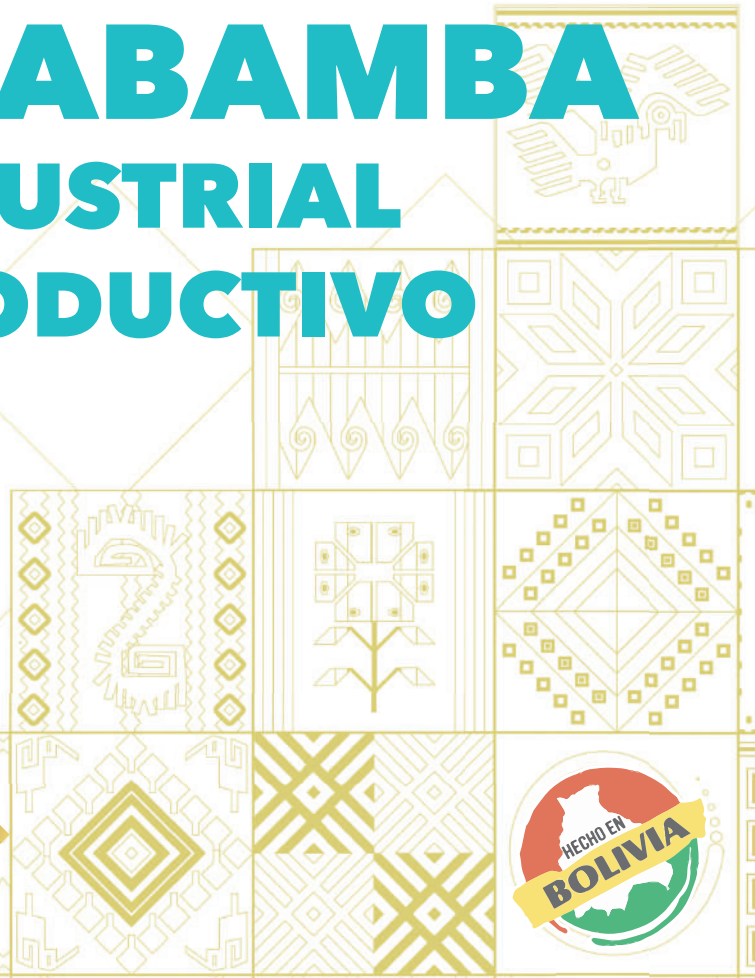




ESTADO PLURINACIONAL DE
BOLIVIA

MINISTERIO DE DESARROLLO
PRODUCTIVO Y ECONOMÍA PLURAL

COCHABAMBA INDUSTRIAL Y PRODUCTIVO



**BOLIVIA ES
INDUSTRIALIZACIÓN**

MUNICIPIO DE COCHABAMBA

DATOS GENERALES Y DEMOGRÁFICOS

IDIOMAS QUE SE HABLA ¹	POBLACIÓN ²			Tasa	DATOS CLIMÁTICOS				
	2001	2012			Max.	Min.	Prom.		
Castellano	466.775	517.024	632.013	22%	Altura(m.s.n.m.) ⁶	4.493	2.529	2.835	
Quechua	99.450	Grado de Vulnerabilidad Alimentaria ³ Centros de Salud ⁴ Unidades Educativas ⁵			Temperatura(°C) ⁷	17	5	15	
Aymara	24.859				Baja	Precipitación(m.m.) ⁸	61	38	43
Otros idiomas nacionales	1.278				127				
Otros idiomas extranjeros	5.195				428				
Sin definir	9.667								
No se aplica (NSA)	24.789								
Total	632.013								

DATOS ECONÓMICOS Y ESTRUCTURA EMPRESARIAL

TIPO SOCIETARIO, EMPRESAS REGISTRADAS A 2022 ¹⁴	TIPO SOCIETARIO, EMPRESAS ACTIVAS 2022 ¹⁴	TAMAÑO DE EMPRESAS ACTIVAS 2022 ¹⁴	NÚMERO DE PRESTATARIOS ÚNICOS 2022 ⁹
Empresa Unipersonal	41.168	Gran Empresa	45
Sociedad De Responsabilidad Limitada	8.241	Mediana Empresa	390
Sociedad Anonima	307	Micro Empresa	8.287
Sociedad Constituida En El Extranjero	65	Pequeña Empresa	734
Otros	27	Sin Asignacion	5.195
TOTAL	49.808	TOTAL	14.651

TAMAÑO DE CRÉDITOS (MILLONES DE DÓLARES) ⁹							CRÉDITO FINANCIERO SEGÚN ACTIVIDAD (MILLONES DE DÓLARES) ⁹						
Detalle	2017	2018	2019	2020	2021	2022	Detalle	2017	2018	2019	2020	2021	2022
Microcredito	900,78	960,10	961,77	1.005,95	1.055,19	1.143,99	INDUSTRIA MANUFACTURERA	586,20	628,06	595,13	601,01	642,25	643,58
Empresarial	668,70	797,05	832,75	845,56	920,96	897,86	AGRICULTURA Y GANADERIA	136,56	153,63	139,45	148,54	161,05	182,48
Pyme	396,13	455,67	474,11	508,51	494,51	487,16	CAZA, SILVICULTURA Y PESCA	1,78	2,01	1,43	1,53	1,74	2,09
TOTAL	1.965,61	2.212,81	2.268,63	2.360,02	2.470,66	2.529,01	TOTAL	724,54	783,70	736,01	751,08	805,03	828,14

DATOS DE PRODUCCIÓN

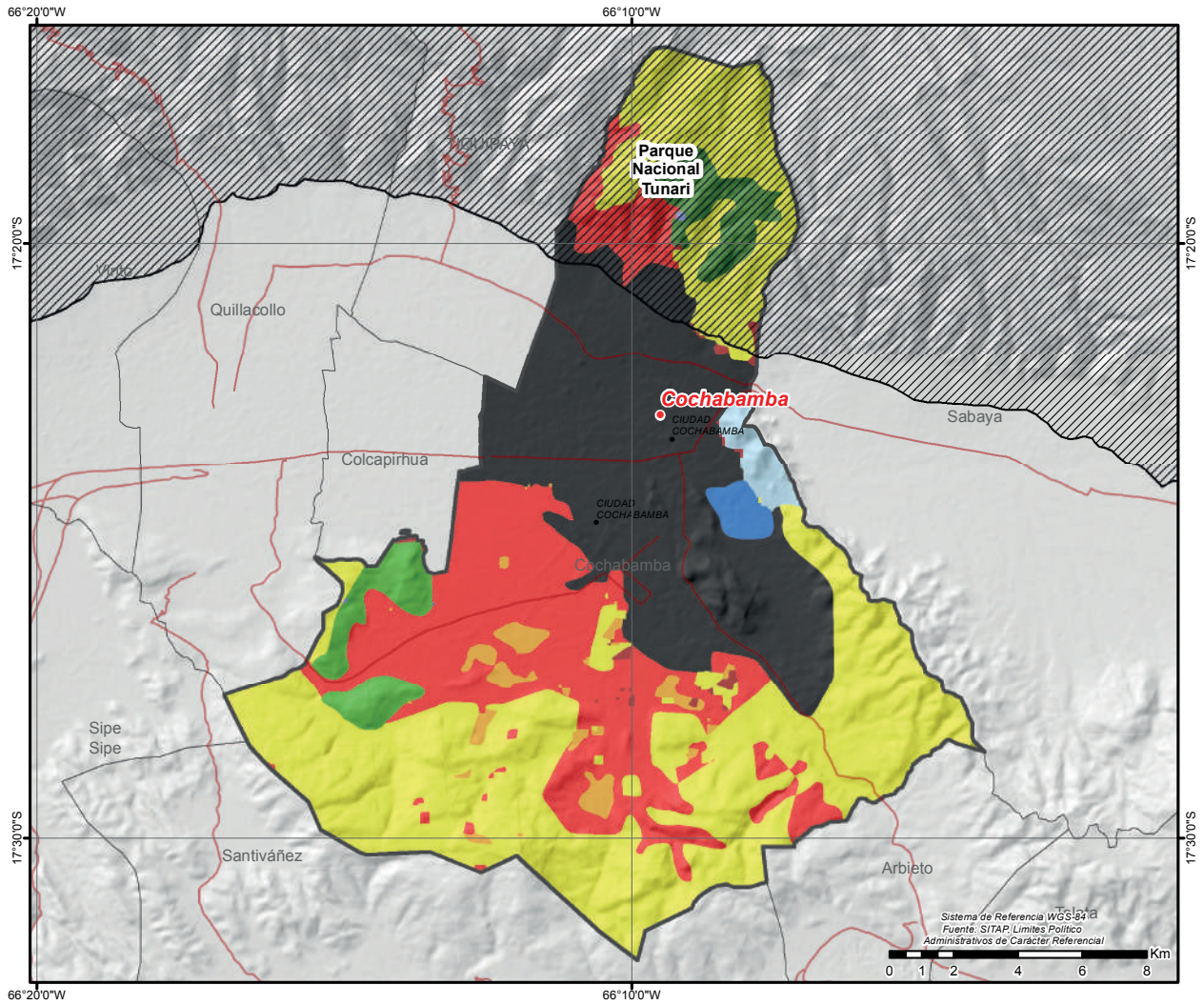
PRINCIPALES CULTIVOS 2022 ¹⁰			PRODUCCIÓN AGRÍCOLA 2022 ¹⁰			PRODUCCIÓN PECUARIA 2022 ¹⁰			
Cultivo	Producción (Tm)	Superficie (ha)	Grupo	Producción (Tm)	Superficie (ha)	Grupo	N° de Cabezas	Peso Pie (kg)	Peso Gancho (kg)
						Avícolas	596.292	1.908.134	1.639.803

VOCACIONES y POTENCIALIDADES AGROPRODUCTIVAS, PISCICOLA y AGROFORESTAL

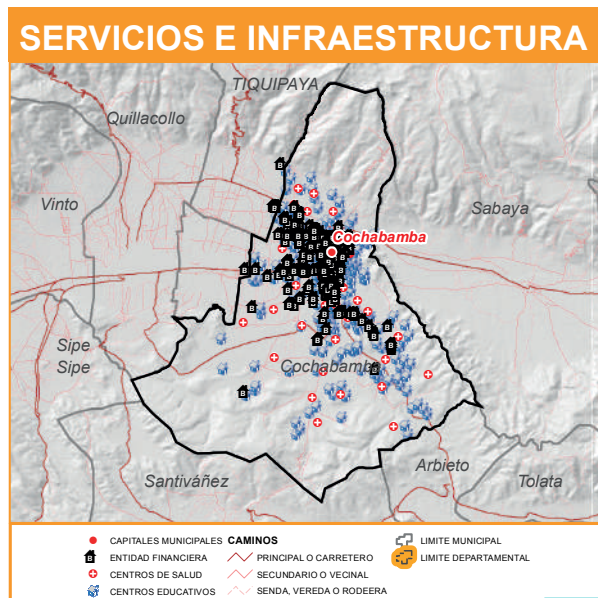
Vocación ¹¹	Sup. ha	%	potencial ¹²
Pastoreo extensivo	12.010 ha	41,54%	1. Servicios relacionadas con la salud humana 2. Producción agrícola 3. Producción de leche sin tratar 4. Artesanía -hilados, textiles 5. Fabricación de prendas de vestir de cuero 6. Turismo 7. Papa
Zona urbana	7.803 ha	26,99%	
Cultivos agrícolas	6.250 ha	21,62%	
Forestal limitado	826 ha	2,86%	
Forestal maderable	736 ha	2,54%	
Agropecuario	547 ha	1,89%	
Turismo de aventura	359 ha	1,24%	
Piscícola y captación de agua	249 ha	0,86%	
Cultivos agrícolas mercado local	122 ha	0,42%	
Explotación de yacimientos mineros	11 ha	0,04%	
TOTAL	28.913 ha *	100%	

Cobertura Vegetal ¹³	Sup. ha	%	Uso Actual ¹³	Sup. ha	%
Puna Altoandina	12.880 ha	44,94%	Extractivo	13.918 ha	48,56%
Matorral	5.857 ha	20,44%	Prod. Agropecuario	6.087 ha	21,24%
Estructura Urbana	4.294 ha	14,98%	Urbano	4.294 ha	14,98%
Agricultura	3.375 ha	11,78%	Prod. Agrícola	3.375 ha	11,78%
Herbazal	1.042 ha	3,63%	Extractivo Forestal	772 ha	2,69%
Bosque Ralo	882 ha	3,08%	Prod. Piscícola	156 ha	0,54%
Cuerpos de Agua	156 ha	0,54%	Prod. Ganadero	58 ha	0,20%
Bosque Denso	120 ha	0,42%	TOTAL	28.661 ha **	100%
Vegetación en Puna	47 ha	0,16%			
Vegetación Dispersa	7 ha	0,03%			
TOTAL	28.661 ha **	100%			

POTENCIAL PRODUCTIVO MUNICIPIO DE COCHABAMBA



● CAPITALES MUNICIPALES	POTENCIAL PRODUCTIVO	■ FORESTAL MADERABLE	■ ZONA URBANA
● LOCALIDADES	■ AGROPECUARIO	■ FORESTAL LIMITADO	
— CAMINO PRINCIPAL	■ CULTIVOS AGRICOLAS MERCADO LOCAL	■ PASTOREO EXTENSIVO	
▨ AREAS PROTEGIDAS NACIONALES	■ CULTIVOS AGRICOLAS	■ TURISMO DE AVENTURA	
▭ LIMITE DEPARTAMENTAL	■ EXPLOTACION DE YACIMIENTOS MINEROS	■ PISCICOLA Y CAPTACION DE AGUA	



MUNICIPIO DE AIQUILE

DATOS GENERALES Y DEMOGRÁFICOS

IDIOMAS QUE SE HABLA ¹		POBLACIÓN ²			DATOS CLIMÁTICOS			Max.	Min.	Prom.
Quechua	16.617	2001	2012	Tasa	Altura(m.s.n.m.) ⁶	3.450	1.235	2.224		
Castellano	4.858	26.281	23.267	-11%	Temperatura(°C) ⁷	21	12	18		
Aymara	74	Grado de Vulnerabilidad Alimentaria ³ Centros de Salud ⁴ Unidades Educativas ⁵			Media	Precipitación(m.m.) ⁸		61	38	50
Otros idiomas nacionales	53				9					
Otros idiomas extranjeros	13				73					
Sin definir	558									
No se aplica (NSA)	1.094									
Total	23.267									

DATOS ECONÓMICOS Y ESTRUCTURA EMPRESARIAL

TIPO SOCIETARIO, EMPRESAS REGISTRADAS A 2022 ¹⁴	TIPO SOCIETARIO, EMPRESAS ACTIVAS 2022 ¹⁴	TAMAÑO DE EMPRESAS ACTIVAS 2022 ¹⁴	NÚMERO DE PRESTATARIOS ÚNICOS 2022 ⁹
Empresa Unipersonal	67	Empresa Unipersonal	27
TOTAL	67	Otros	0
		Micro Empresa	15
		Pequeña Empresa	2
		Sin Asignacion	10
		TOTAL	27
		Microcredito	3.017
		TOTAL	3.017

TAMAÑO DE CRÉDITOS (MILLONES DE DÓLARES) ⁹							CRÉDITO FINANCIERO SEGÚN ACTIVIDAD (MILLONES DE DÓLARES) ⁹						
Detalle	2017	2018	2019	2020	2021	2022	Detalle	2017	2018	2019	2020	2021	2022
Microcredito	10,20	13,73	15,16	16,02	20,29	22,71	AGRICULTURA Y GANADERIA	7,44	11,04	12,75	13,72	17,14	19,26
Pyme	0,03	0,01	0,00	0,00	0,00	0,00	INDUSTRIA MANUFACTURERA	0,62	0,72	0,73	0,71	0,77	0,81
TOTAL	10,23	13,74	15,16	16,02	20,29	22,71	CAZA, SILVICULTURA Y PESCA	0,00	0,00	0,00	0,00	0,00	0,00
							TOTAL	8,06	11,76	13,49	14,43	17,91	20,07

DATOS DE PRODUCCIÓN

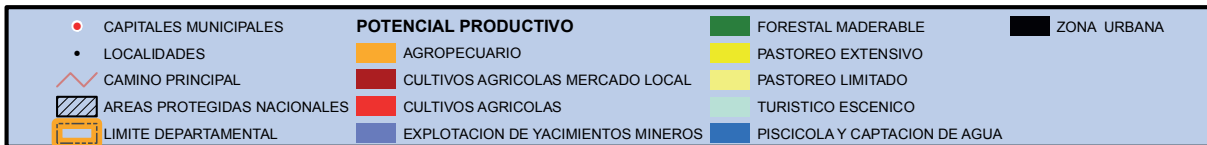
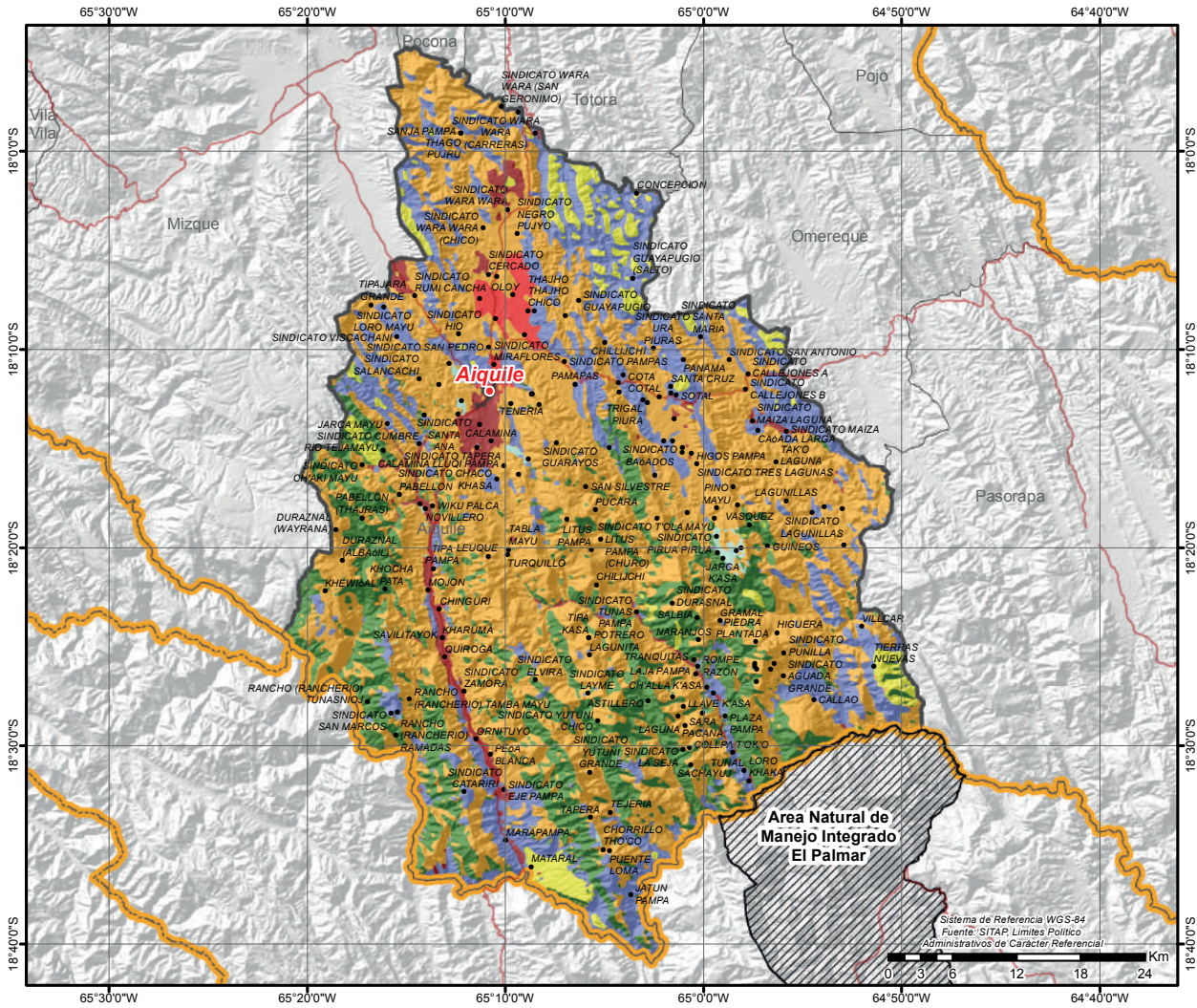
PRINCIPALES CULTIVOS 2022 ¹⁰			PRODUCCIÓN AGRÍCOLA 2022 ¹⁰			PRODUCCIÓN PECUARIA 2022 ¹⁰			
Cultivo	Producción (Tm)	Superficie (ha)	Grupo	Producción (Tm)	Superficie (ha)	Grupo	Nº de Cabezas	Peso Pie (kg)	Peso Gancho (kg)
Maiz en grano	10.652	6.584	Cereales	12.620	8.069	Avícolas	219.073	701.034	602.451
Papa	7.763	931	Hortalizas	11.189	1.563	Caprinos	70.642	883.025	529.815
Cebolla	7.631	383	Tuberculos	7.802	942	Ovinos	51.044	1.791.644	1.597.677
Trigo	1.872	1.345	Frutales	457	58	Bovinos	34.310	15.679.670	12.008.500
Tomate	1.464	96	Industriales	375	107	Porcino	994	0	0
Frejol/poroto	1.110	878	Forrajes	182	17				
Zanahoria	672	59							

VOCACIONES y POTENCIALIDADES AGROPRODUCTIVAS, PISCICOLA y AGROFORESTAL

Vocación ¹¹	Sup. ha	%	potencial ¹²
Agropecuario	152.775 ha	56,11%	1. Cría de ganado vacuno 2. Cultivo de frutas de carozo 3. Turismo 4. Apicultura 5. Fabricación de prendas de vestir de cuero 6. Producción de cereales 7. Papa
Explotación de yacimientos mineros	50.909 ha	18,70%	
Forestal maderable	47.135 ha	17,31%	
Pastoreo extensivo	9.644 ha	3,54%	
Cultivos agrícolas mercado local	7.496 ha	2,75%	
Cultivos agrícolas	2.729 ha	1,00%	
Turístico escénico	1.052 ha	0,39%	
Piscícola y captación de agua	278 ha	0,10%	
Zona urbana	194 ha	0,07%	
Pastoreo limitado	57 ha	0,02%	
TOTAL	272.269 ha *	100%	

Cobertura Vegetal ¹³	Sup. ha	%	Uso Actual ¹³	Sup. ha	%
Matorral	98.824 ha	36,57%	Extractivo	116.729 ha	43,19%
Puna Altoandina	73.866 ha	27,33%	Prod. Agropecuario	98.824 ha	36,57%
Bosque Ralo	45.333 ha	16,77%	Extractivo Forestal	45.333 ha	16,77%
Herbazal	42.864 ha	15,86%	Prod. Agrícola	6.310 ha	2,33%
Agricultura	6.310 ha	2,33%	Recreativo	2.587 ha	0,96%
Depositos de Arena	2.587 ha	0,96%	Prod. Piscícola	305 ha	0,11%
Cuerpos de Agua	305 ha	0,11%	Prod. Ganadero	108 ha	0,04%
Vegetación Dispersa	108 ha	0,04%	Urbano	57 ha	0,02%
Estructura Urbana	57 ha	0,02%	TOTAL	270.255 ha **	100%
TOTAL	270.255 ha **	100%			

POTENCIAL PRODUCTIVO MUNICIPIO DE AIQUILE



MUNICIPIO DE PASORAPA

DATOS GENERALES Y DEMOGRÁFICOS

IDIOMAS QUE SE HABLA ¹	POBLACIÓN ²			DATOS CLIMÁTICOS			Max.	Min.	Prom.
	2001	2012	Tasa	Altura(m.s.n.m.) ⁶	Temperatura(°C) ⁷	Precipitación(m.m.) ⁸	3.042	932	1.940
Castellano	5.836	4.659	47%	Media	5	19	22	13	18
Quechua	370	6.853							
Bésiro	14								
Otros idiomas nacionales	14								
Otros idiomas extranjeros	2								
Sin definir	370								
No se aplica (NSA)	247								
Total	6.853								

DATOS ECONÓMICOS Y ESTRUCTURA EMPRESARIAL

TIPO SOCIETARIO, EMPRESAS REGISTRADAS A 2022 ¹⁴	TIPO SOCIETARIO, EMPRESAS ACTIVAS 2022 ¹⁴	TAMAÑO DE EMPRESAS ACTIVAS 2022 ¹⁴	NÚMERO DE PRESTATARIOS ÚNICOS 2022 ⁹
Empresa Unipersonal	2 Empresa Unipersonal	2 Micro Empresa	1 TOTAL
TOTAL	2 Otros	0 Sin Asignacion	1
	TOTAL	2 TOTAL	2

TAMAÑO DE CRÉDITOS (MILLONES DE DÓLARES) ⁹							CRÉDITO FINANCIERO SEGÚN ACTIVIDAD (MILLONES DE DÓLARES) ⁹						
Detalle	2017	2018	2019	2020	2021	2022	Detalle	2017	2018	2019	2020	2021	2022
TOTAL	0,00	0,00	0,00	0,00	0,00	0,00	TOTAL	0,00	0,00	0,00	0,00	0,00	0,00

DATOS DE PRODUCCIÓN

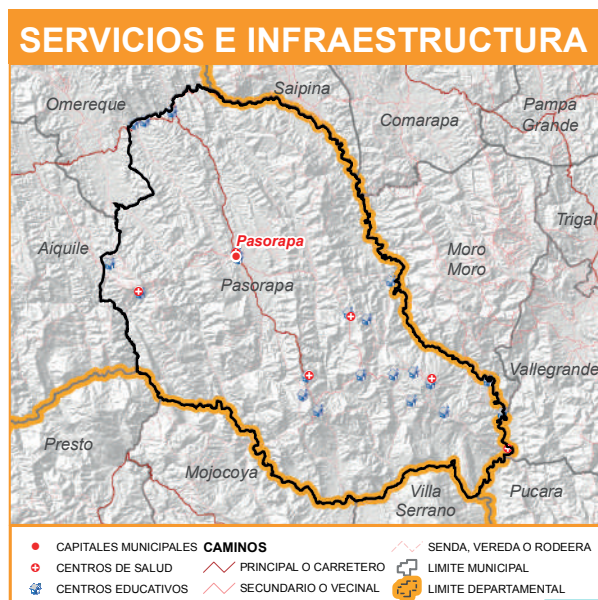
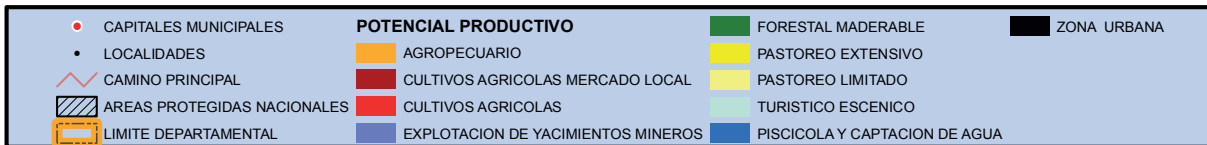
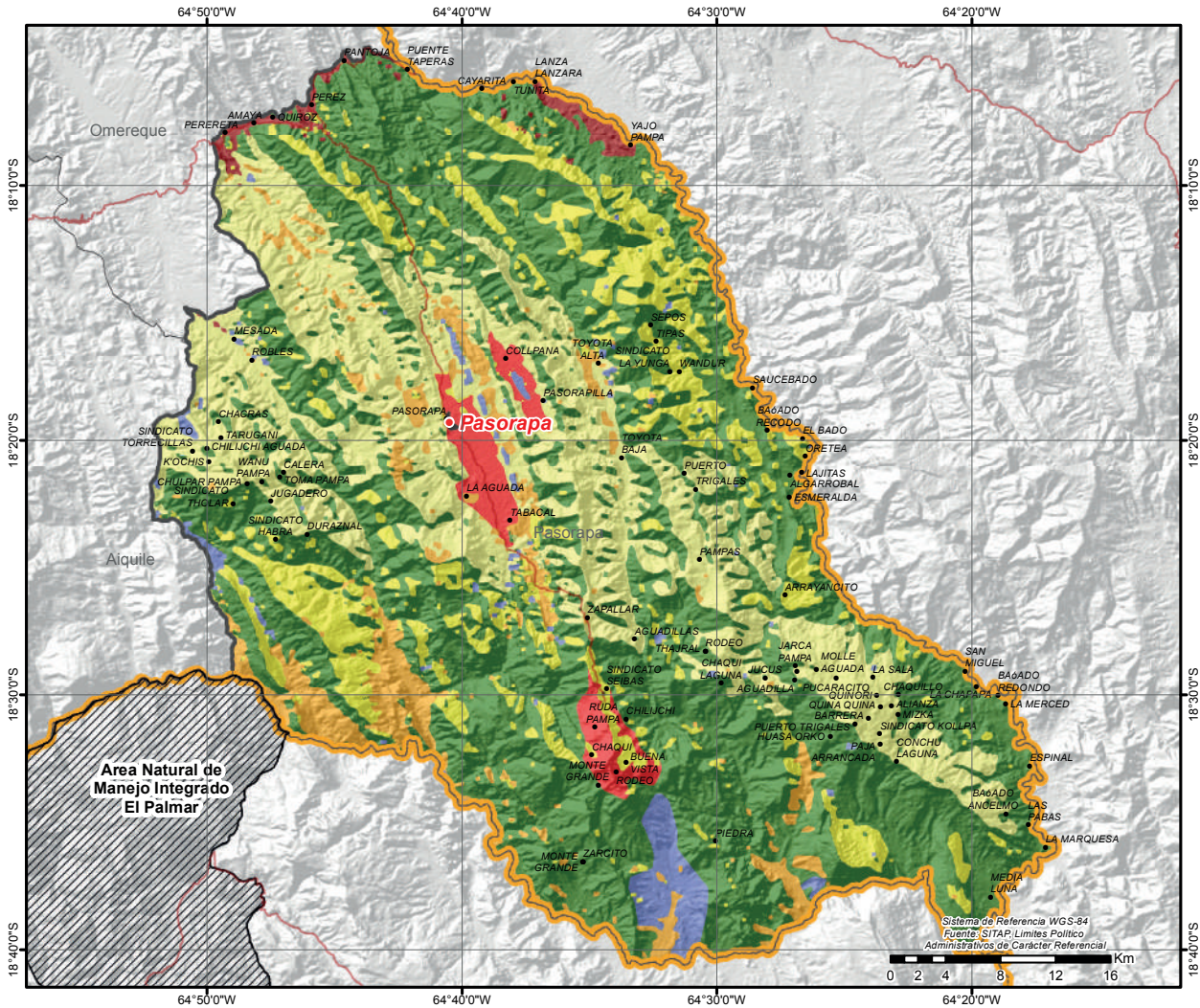
PRINCIPALES CULTIVOS 2022 ¹⁰			PRODUCCIÓN AGRÍCOLA 2022 ¹⁰			PRODUCCIÓN PECUARIA 2022 ¹⁰			
Cultivo	Producción (Tm)	Superficie (ha)	Grupo	Producción (Tm)	Superficie (ha)	Grupo	Nº de Cabezas	Peso Pie (kg)	Peso Gancho (kg)
Maiz en grano	9.281	4.091	Cereales	10.176	4.739	Bovinos	56.496	25.818.672	19.773.600
Papa	4.594	502	Tuberculos	4.596	503	Ovinos	6.835	239.909	213.936
Caña de Azúcar	3.973	86	Industriales	3.975	88	Caprinos	6.039	75.488	45.293
Sandía	1.668	89	Frutales	2.185	169	Avícolas	1.101	3.523	3.028
Tomate	999	55	Hortalizas	1.867	545	Llamas	17	1.309	707
Trigo	580	474	Forrajes	86	11				
Frejol/poroto	555	425							

VOCACIONES y POTENCIALIDADES AGROPRODUCTIVAS, PISCICOLA y AGROFORESTAL

Vocación ¹¹	Sup. ha	%	potencial ¹²
Forestal maderable	125.460 ha	52,51%	1. Extracción de productos forestales 2. Cría de ganado vacuno 3. Maíz 4. Turismo 5. Chirimoya 6. Papa 7. Producción de leche sin tratar
Pastoreo limitado	56.380 ha	23,60%	
Pastoreo extensivo	28.691 ha	12,01%	
Agropecuario	14.600 ha	6,11%	
Cultivos agrícolas	5.598 ha	2,34%	
Explotación de yacimientos mineros	5.558 ha	2,33%	
Cultivos agrícolas mercado local	2.533 ha	1,06%	
Zona urbana	67 ha	0,03%	
Piscícola y captación de agua	24 ha	0,01%	
Turístico escénico	22 ha	0,01%	
TOTAL	238.933 ha *	100%	

Cobertura Vegetal ¹³	Sup. ha	%	Uso Actual ¹³	Sup. ha	%
Bosque Ralo	126.878 ha	53,46%	Extractivo Forestal	126.887 ha	53,47%
Matorral	71.788 ha	30,25%	Prod. Agropecuario	71.788 ha	30,25%
Herbazal	24.838 ha	10,47%	Extractivo	35.031 ha	14,76%
Puna Altoandina	10.555 ha	4,45%	Prod. Agrícola	3.149 ha	1,33%
Agricultura	3.149 ha	1,33%	Prod. Ganadero	390 ha	0,16%
Cuerpos de Agua	46 ha	0,02%	Prod. Piscícola	46 ha	0,02%
Vegetación Dispersa	29 ha	0,01%	Recreativo	28 ha	0,01%
Depositos de Arena	28 ha	0,01%	TOTAL	237.320 ha **	100%
Bosque Denso	9 ha	0,00%			
TOTAL	237.320 ha **	100%			

POTENCIAL PRODUCTIVO MUNICIPIO DE PASORAPA



MUNICIPIO DE OMEREQUE

DATOS GENERALES Y DEMOGRÁFICOS

IDIOMAS QUE SE HABLA ¹		POBLACIÓN ²			DATOS CLIMÁTICOS			Max.	Min.	Prom.
Quechua	3.053	2001	2012	Tasa	Altura(m.s.n.m.) ⁶	Temperatura(°C) ⁷	20	15	18	
Castellano	2.162	6.071	5.643	-7%						
Aymara	12	Grado de Vulnerabilidad Alimentaria ³			Media	Precipitación(m.m.) ⁸	43	38	40	
Otros idiomas nacionales	9	Centros de Salud ⁴								
Otros idiomas extranjeros	1	Unidades Educativas ⁵								6
Sin definir	154				28					
No se aplica (NSA)	252									
Total	5.643									

DATOS ECONÓMICOS Y ESTRUCTURA EMPRESARIAL

TIPO SOCIETARIO, EMPRESAS REGISTRADAS A 2022 ¹⁴	TIPO SOCIETARIO, EMPRESAS ACTIVAS 2022 ¹⁴	TAMAÑO DE EMPRESAS ACTIVAS 2022 ¹⁴	NÚMERO DE PRESTATARIOS ÚNICOS 2022 ⁹
Empresa Unipersonal	7 Empresa Unipersonal	2 Micro Empresa	2 Microcredito
TOTAL	7 Otros	0 TOTAL	2 TOTAL
TOTAL		2	127

TAMAÑO DE CRÉDITOS (MILLONES DE DÓLARES) ⁹							CRÉDITO FINANCIERO SEGÚN ACTIVIDAD (MILLONES DE DÓLARES) ⁹						
Detalle	2017	2018	2019	2020	2021	2022	Detalle	2017	2018	2019	2020	2021	2022
Microcredito	0,00	0,00	0,00	0,00	0,68	0,89	AGRICULTURA Y GANADERIA	0,00	0,00	0,00	0,00	0,68	0,89
TOTAL	0,00	0,00	0,00	0,00	0,68	0,89	TOTAL	0,00	0,00	0,00	0,00	0,68	0,89

DATOS DE PRODUCCIÓN

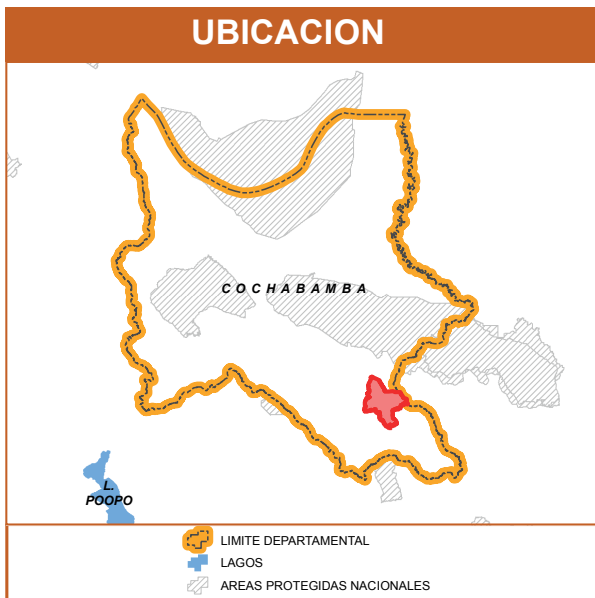
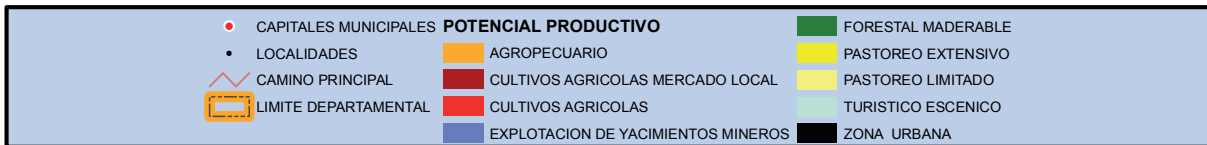
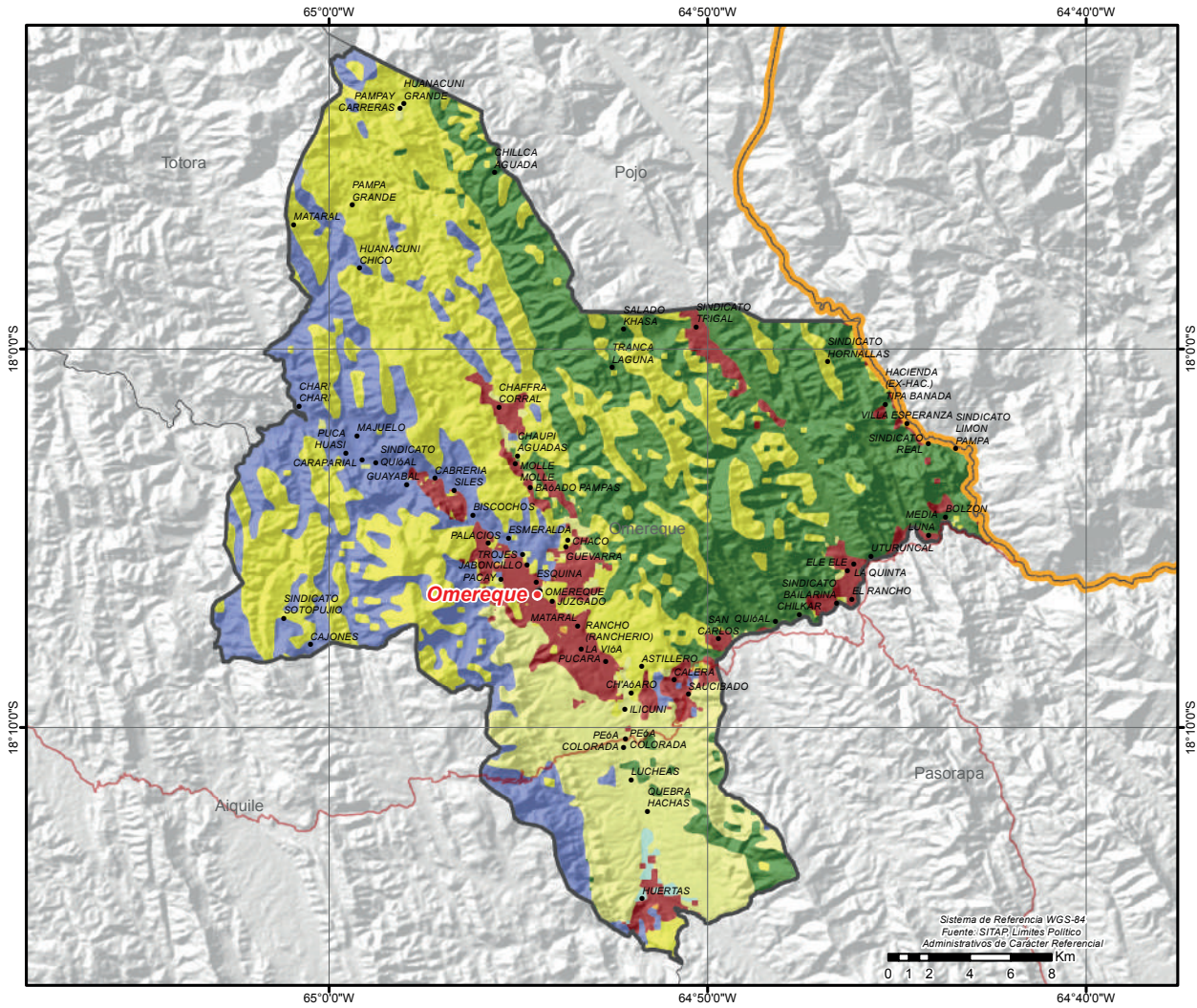
PRINCIPALES CULTIVOS 2022 ¹⁰			PRODUCCIÓN AGRÍCOLA 2022 ¹⁰			PRODUCCIÓN PECUARIA 2022 ¹⁰			
Cultivo	Producción (Tm)	Superficie (ha)	Grupo	Producción (Tm)	Superficie (ha)	Grupo	N° de Cabezas	Peso Pie (kg)	Peso Gancho (kg)
Tomate	15.537	802	Hortalizas	16.818	963	Caprinos	14.739	184.238	110.543
Sandía	6.505	345	Frutales	6.532	349	Bovinos	9.104	4.160.528	3.186.400
Papa	2.814	305	Tuberculos	2.817	306	Avícolas	4.096	13.107	11.264
Cebolla	1.094	68	Industriales	723	22	Ovinos	3.675	128.993	115.028
Caña de Azúcar	722	20	Cereales	702	436				
Maiz en grano	499	283							
Trigo	182	134							

VOCACIONES Y POTENCIALIDADES AGROPRODUCTIVAS, PISCICOLA y AGROFORESTAL

Vocación ¹¹	Sup. ha	%	potencialx ¹²		
Pastoreo extensivo	26.496 ha	34,89%	1. Producción de leche sin tratar 2. Anís 3. Apicultura 4. Papa 5. Maíz 6. Tomate 7. Turismo		
Forestal maderable	20.692 ha	27,25%			
Explotación de yacimientos mineros	13.688 ha	18,03%			
Pastoreo limitado	9.499 ha	12,51%			
Cultivos agrícolas mercado local	5.320 ha	7,01%			
Turístico escénico	207 ha	0,27%			
Agropecuario	20 ha	0,03%			
Zona urbana	8 ha	0,01%			
Cultivos agrícolas	3 ha	0,00%			
TOTAL	75.933 ha *	100%			

Cobertura Vegetal ¹³	Sup. ha	%	Uso Actual ¹³	Sup. ha	%
Matorral	29.424 ha	39,02%	Prod. Agropecuario	29.424 ha	39,02%
Bosque Ralo	20.794 ha	27,58%	Extractivo Forestal	20.809 ha	27,60%
Puna Altoandina	18.544 ha	24,59%	Extractivo	18.570 ha	24,63%
Agricultura	5.741 ha	7,61%	Prod. Agrícola	5.741 ha	7,61%
Vegetación Dispersa	639 ha	0,85%	Prod. Ganadero	659 ha	0,87%
Depositos de Arena	193 ha	0,26%	Recreativo	193 ha	0,26%
Herbazal	46 ha	0,06%	Prod. Piscícola	3 ha	0,00%
Bosque Denso	15 ha	0,02%	TOTAL	75.400 ha **	100%
Cuerpos de Agua	3 ha	0,00%			
TOTAL	75.400 ha **	100%			

POTENCIAL PRODUCTIVO MUNICIPIO DE OMEREQUE



MUNICIPIO DE INDEPENDENCIA

DATOS GENERALES Y DEMOGRÁFICOS

IDIOMAS QUE SE HABLA ¹	POBLACIÓN ²			DATOS CLIMÁTICOS		
	2001	2012	Tasa	Max.	Min.	Prom.
Quechua	18.740	26.825	-12%	Altura(m.s.n.m.) ⁶	4.560	1.393 3.149
Castellano	2.694	23.658		Temperatura(°C) ⁷	20	5 13
Aymara	747			Precipitación(m.m.) ⁸	99	47 72
Otros idiomas nacionales	16					
Otros idiomas extranjeros	12					
Sin definir	327					
No se aplica (NSA)	1.122					
Total	23.658					

DATOS ECONÓMICOS Y ESTRUCTURA EMPRESARIAL

TIPO SOCIETARIO, EMPRESAS REGISTRADAS A 2022 ¹⁴	TIPO SOCIETARIO, EMPRESAS ACTIVAS 2022 ¹⁴	TAMAÑO DE EMPRESAS ACTIVAS 2022 ¹⁴	NÚMERO DE PRESTATARIOS ÚNICOS 2022 ⁹
Empresa Unipersonal	15	6	5
Sociedad De Responsabilidad Limitada	2	1	2
TOTAL	17	0	7
	TOTAL	7	

TAMAÑO DE CRÉDITOS (MILLONES DE DÓLARES) ⁹							CRÉDITO FINANCIERO SEGÚN ACTIVIDAD (MILLONES DE DÓLARES) ⁹						
Detalle	2017	2018	2019	2020	2021	2022	Detalle	2017	2018	2019	2020	2021	2022
Microcredito	6,15	7,75	9,63	11,04	12,07	15,44	AGRICULTURA Y GANADERIA	1,25	1,85	3,34	4,24	4,85	6,99
TOTAL	6,15	7,75	9,63	11,04	12,07	15,44	INDUSTRIA MANUFACTURERA	1,43	1,77	1,93	2,13	2,10	2,39
							CAZA, SILVICULTURA Y PESCA	0,00	0,02	0,03	0,03	0,02	0,02
							TOTAL	2,69	3,64	5,30	6,40	6,97	9,40

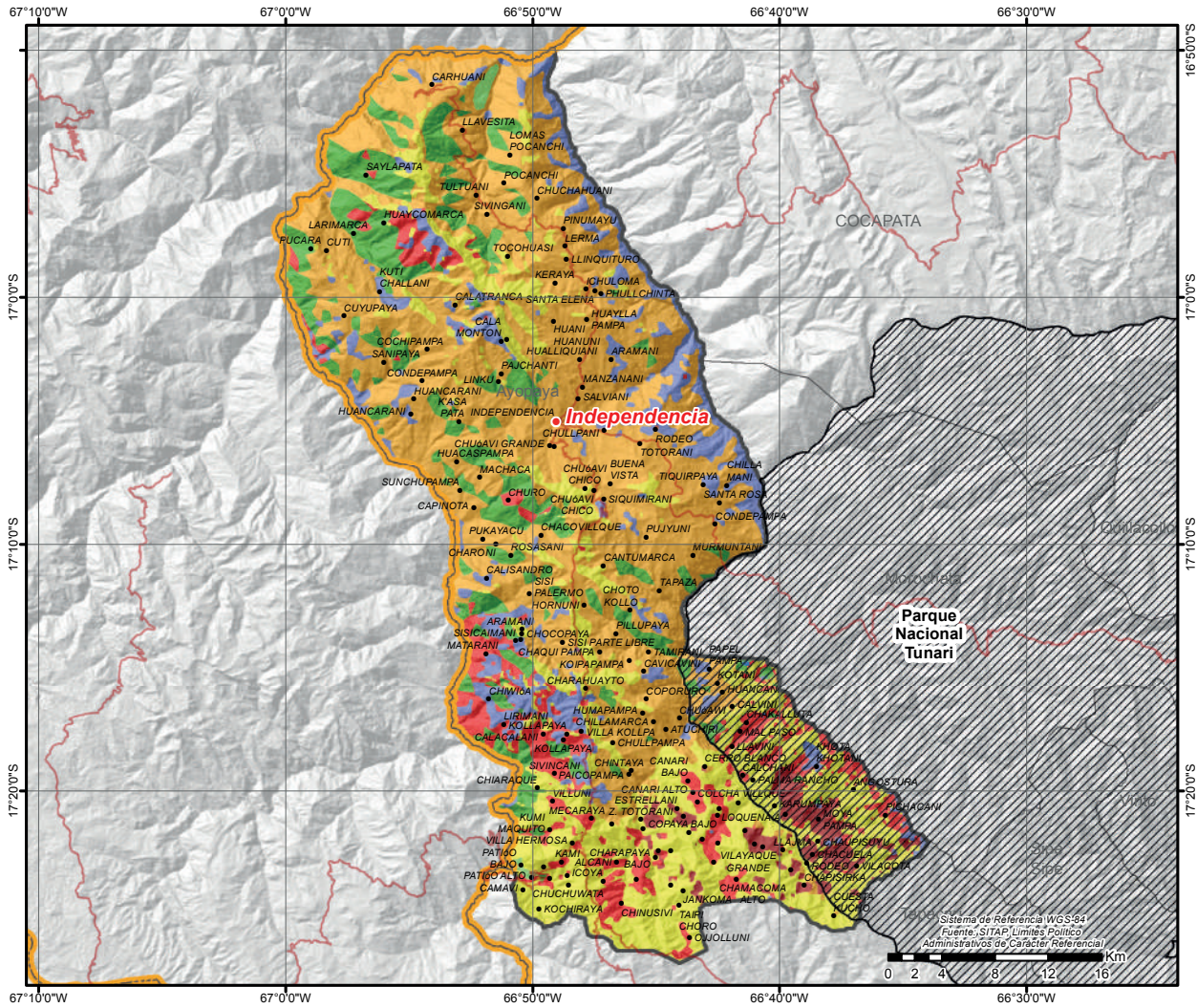
DATOS DE PRODUCCIÓN

PRINCIPALES CULTIVOS 2022 ¹⁰			PRODUCCIÓN AGRÍCOLA 2022 ¹⁰			PRODUCCIÓN PECUARIA 2022 ¹⁰			
Cultivo	Producción (Tm)	Superficie (ha)	Grupo	Producción (Tm)	Superficie (ha)	Grupo	Nº de Cabezas	Peso Pie (kg)	Peso Gancho (kg)
Papa	27.633	2.777	Tuberculos	28.668	3.033	Ovinos	113.209	3.973.636	3.543.442
Maiz en grano	4.812	2.778	Cereales	6.673	4.140	Bovinos	23.056	10.536.592	8.069.600
Alfalfa	2.068	245	Forrajes	2.068	245	Avícolas	13.396	42.867	36.839
Trigo	1.205	911	Hortalizas	1.874	611	Caprinos	2.806	35.075	21.045
Haba	878	329	Frutales	498	91	Llamas	1.738	133.826	72.266
Oca	710	182	Industriales	0	1	Alpacas	223	9.812	5.200
Avena	533	317				Porcino	24	0	0

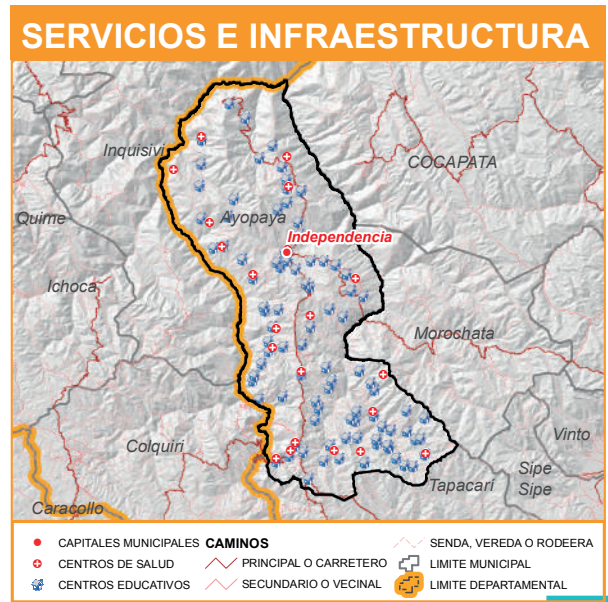
VOCACIONES y POTENCIALIDADES AGROPRODUCTIVAS, PISCICOLA y AGROFORESTAL

Vocación ¹¹	Sup. ha	%	potencial ¹²		
Agropecuario	69.458 ha	46,02%	1. Procesamiento de carne 2. Papa 3. Estafío y sus concentrados 4. Turismo 5. Producción de leche sin tratar 6. Cultivo de frutas de carozo 7. Extracción de productos forestales		
Pastoreo extensivo	32.886 ha	21,79%			
Forestal limitado	17.239 ha	11,42%			
Explotación de yacimientos mineros	15.846 ha	10,50%			
Cultivos agrícolas	11.499 ha	7,62%			
Cultivos agrícolas mercado local	3.513 ha	2,33%			
Ramaje para combustible	426 ha	0,28%			
Piscícola y captación de agua	30 ha	0,02%			
Zona urbana	27 ha	0,02%			
Pastoreo limitado	18 ha	0,01%			
TOTAL	150.942 ha *	100%			
Cobertura Vegetal ¹³	Sup. ha	%	Uso Actual ¹³	Sup. ha	%
Bosque Ralo	63.638 ha	42,51%	Prod. Agropecuario	76.637 ha	51,19%
Puna Altoandina	47.923 ha	32,01%	Extractivo	48.662 ha	32,50%
Bosque Denso	20.629 ha	13,78%	Extractivo Forestal	20.629 ha	13,78%
Matorral	12.999 ha	8,68%	Prod. Agrícola	3.639 ha	2,43%
Agricultura	3.639 ha	2,43%	Prod. Piscícola	82 ha	0,05%
Herbazal	739 ha	0,49%	Prod. Ganadero	38 ha	0,03%
Cuerpos de Agua	82 ha	0,05%	Urbano	27 ha	0,02%
Vegetación en Puna	38 ha	0,03%	TOTAL	149.713 ha **	100%
Estructura Urbana	27 ha	0,02%			
TOTAL	149.713 ha **	100%			

POTENCIAL PRODUCTIVO MUNICIPIO DE (AYOPAYA) INDEPENDENCIA



● CAPITALES MUNICIPALES	POTENCIAL PRODUCTIVO	■ FORESTAL LIMITADO	■ ZONA URBANA
● LOCALIDADES	■ AGROPECUARIO	■ PASTOREO EXTENSIVO	
— CAMINO PRINCIPAL	■ CULTIVOS AGRICOLAS MERCADO LOCAL	■ PASTOREO LIMITADO	
▨ AREAS PROTEGIDAS NACIONALES	■ CULTIVOS AGRICOLAS	■ RAMAJE PARA COMBUSTIBLE	
— LIMITE DEPARTAMENTAL	■ EXPLOTACION DE YACIMIENTOS MINEROS	■ PISCICOLA Y CAPTACION DE AGUA	



MUNICIPIO DE MOROCHATA

DATOS GENERALES Y DEMOGRÁFICOS

IDIOMAS QUE SE HABLA ¹	POBLACIÓN ²			DATOS CLIMÁTICOS		
	2001	2012	Tasa	Max.	Min.	Prom.
Quechua	11.328	16.431	-22%	Altura(m.s.n.m.) ⁶	4.977	1.686 3.521
Castellano	496	12.797		Temperatura(°C) ⁷	20	2 11
Aymara	32			Precipitación(m.m.) ⁸	87	52 70
Otros idiomas nacionales	23					
Otros idiomas extranjeros	0					
Sin definir	383					
No se aplica (NSA)	535					
Total	12.797					

DATOS ECONÓMICOS Y ESTRUCTURA EMPRESARIAL

TIPO SOCIETARIO, EMPRESAS REGISTRADAS A 2022 ¹⁴	TIPO SOCIETARIO, EMPRESAS ACTIVAS 2022 ¹⁴	TAMAÑO DE EMPRESAS ACTIVAS 2022 ¹⁴	NÚMERO DE PRESTATARIOS ÚNICOS 2022 ⁹
Empresa Unipersonal	2 Sociedad De Responsabilidad Limitada	1 Micro Empresa	1 TOTAL
Sociedad De Responsabilidad Limitada	1 Otros	0 TOTAL	1
TOTAL	3 TOTAL	1	

TAMAÑO DE CRÉDITOS (MILLONES DE DÓLARES) ⁹							CRÉDITO FINANCIERO SEGÚN ACTIVIDAD (MILLONES DE DÓLARES) ⁹						
Detalle	2017	2018	2019	2020	2021	2022	Detalle	2017	2018	2019	2020	2021	2022
TOTAL	0,00	0,00	0,00	0,00	0,00	0,00	TOTAL	0,00	0,00	0,00	0,00	0,00	0,00

DATOS DE PRODUCCIÓN

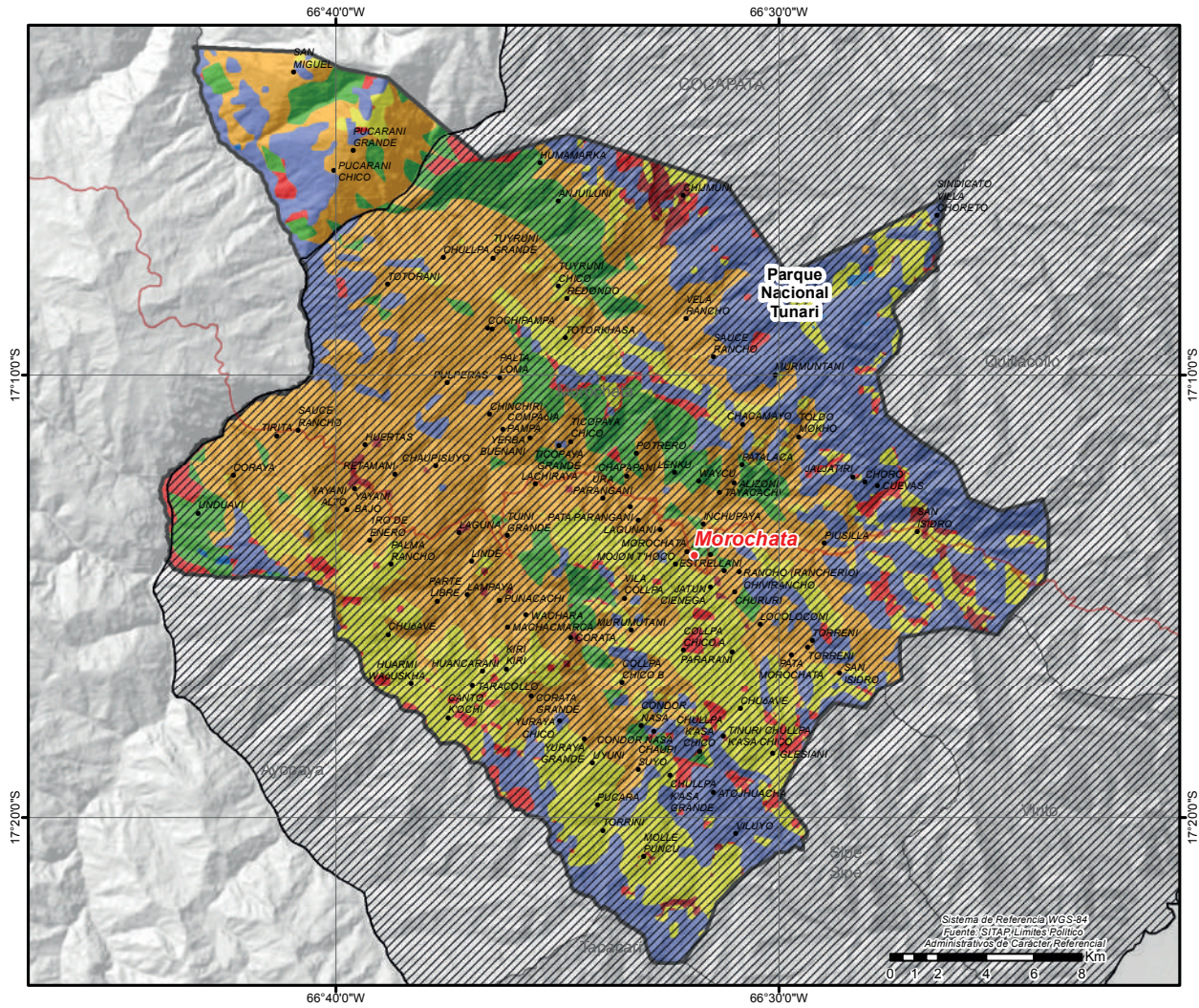
PRINCIPALES CULTIVOS 2022 ¹⁰			PRODUCCIÓN AGRÍCOLA 2022 ¹⁰			PRODUCCIÓN PECUARIA 2022 ¹⁰			
Cultivo	Producción (Tm)	Superficie (ha)	Grupo	Producción (Tm)	Superficie (ha)	Grupo	Nº de Cabezas	Peso Pie (kg)	Peso Gancho (kg)
Papa	22.869	2.162	Tuberculos	23.288	2.272	Ovinos	33.515	1.176.377	1.049.020
Maíz en grano	1.929	1.039	Cereales	2.442	1.408	Bovinos	6.745	3.082.465	2.360.750
Haba	499	179	Hortalizas	705	255	Llamas	1.895	145.915	78.794
Alfalfa	381	47	Forrajes	419	62	Alpacas	1.768	77.792	41.230
Avena	281	168	Frutales	181	36	Caprinos	533	6.663	3.998
Oca	240	68	Industriales	1	2	Avícolas	340	1.088	935
Papaliza	178	41				Porcino	96	0	0

VOCACIONES y POTENCIALIDADES AGROPRODUCTIVAS, PISCICOLA y AGROFORESTAL

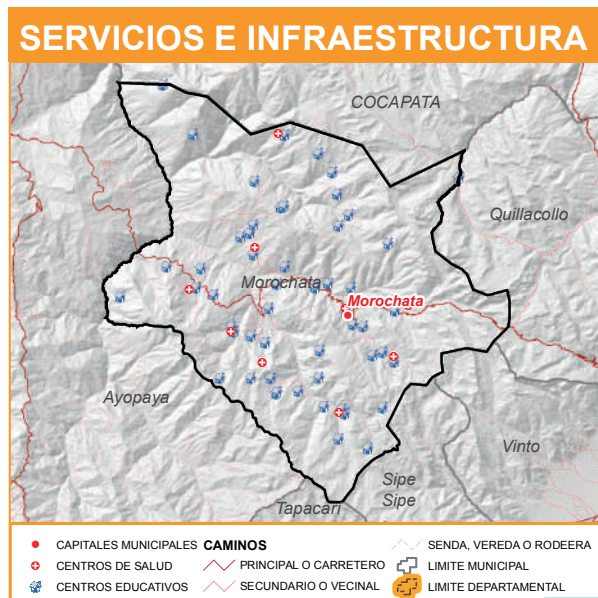
Vocación ¹¹	Sup. ha	%	potencial ¹²
Agropecuario	28.336 ha	39,20%	1. Cría de ganado camélido 2. Pesca lacustre 3. Apicultura 4. Turismo 5. Papa 6. Locoto 7. Producción de leche sin tratar
Explotación de yacimientos mineros	17.971 ha	24,86%	
Pastoreo extensivo	15.276 ha	21,13%	
Forestal limitado	7.040 ha	9,74%	
Cultivos agrícolas	2.753 ha	3,81%	
Cultivos agrícolas mercado local	812 ha	1,12%	
Piscícola y captación de agua	93 ha	0,13%	
Pastoreo limitado	2 ha	0,00%	
TOTAL	72.283 ha *	100%	

Cobertura Vegetal ¹³	Sup. ha	%	Uso Actual ¹³	Sup. ha	%
Bosque Ralo	24.300 ha	33,90%	Prod. Agropecuario	37.722 ha	52,62%
Puna Altoandina	23.084 ha	32,20%	Extractivo	23.096 ha	32,22%
Matorral	13.421 ha	18,72%	Extractivo Forestal	8.601 ha	12,00%
Bosque Denso	8.601 ha	12,00%	Prod. Agrícola	1.995 ha	2,78%
Agricultura	1.995 ha	2,78%	Prod. Ganadero	156 ha	0,22%
Vegetación en Puna	156 ha	0,22%	Prod. Piscícola	116 ha	0,16%
Cuerpos de Agua	116 ha	0,16%	TOTAL	71.685 ha **	100%
Herbazal	13 ha	0,02%			
TOTAL	71.685 ha **	100%			

POTENCIAL PRODUCTIVO MUNICIPIO DE MOROCHATA



● CAPITALES MUNICIPALES	POTENCIAL PRODUCTIVO	■ FORESTAL LIMITADO
• LOCALIDADES	■ AGROPECUARIO	■ PASTOREO EXTENSIVO
— CAMINO PRINCIPAL	■ CULTIVOS AGRICOLAS MERCADO LOCAL	■ PASTOREO LIMITADO
▨ AREAS PROTEGIDAS NACIONALES	■ CULTIVOS AGRICOLAS	■ PISCICOLA Y CAPTACION DE AGUA
— LIMITE DEPARTAMENTAL	■ EXPLOTACION DE YACIMIENTOS MINEROS	



MUNICIPIO DE COCAPATA

DATOS GENERALES Y DEMOGRÁFICOS

IDIOMAS QUE SE HABLA ¹	POBLACIÓN ²			DATOS CLIMÁTICOS		
	2001	2012	Tasa	Max.	Min.	Prom.
Quechua	11.705	17.703	2%	Altura(m.s.n.m.) ⁶	4.836	520 2.227
Aymara	3.095	18.076		Temperatura(°C) ⁷	24	3 17
Castellano	1.653			Precipitación(m.m.) ⁸	215	86 155
Otros idiomas nacionales	44					
Otros idiomas extranjeros	5					
Sin definir	547					
No se aplica (NSA)	1.027					
Total	18.076					

DATOS ECONÓMICOS Y ESTRUCTURA EMPRESARIAL

TIPO SOCIETARIO, EMPRESAS REGISTRADAS A 2022 ¹⁴	TIPO SOCIETARIO, EMPRESAS ACTIVAS 2022 ¹⁴	TAMAÑO DE EMPRESAS ACTIVAS 2022 ¹⁴	NÚMERO DE PRESTATARIOS ÚNICOS 2022 ⁹
Empresa Unipersonal	21	9	1
TOTAL	21	0	8
	TOTAL	9	9

TAMAÑO DE CRÉDITOS (MILLONES DE DÓLARES) ⁹							CRÉDITO FINANCIERO SEGÚN ACTIVIDAD (MILLONES DE DÓLARES) ⁹						
Detalle	2017	2018	2019	2020	2021	2022	Detalle	2017	2018	2019	2020	2021	2022
TOTAL	0,00	0,00	0,00	0,00	0,00	0,00	TOTAL	0,00	0,00	0,00	0,00	0,00	0,00

DATOS DE PRODUCCIÓN

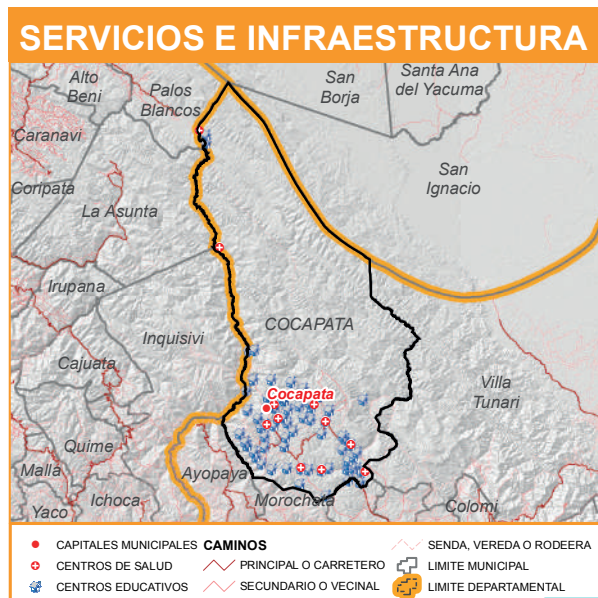

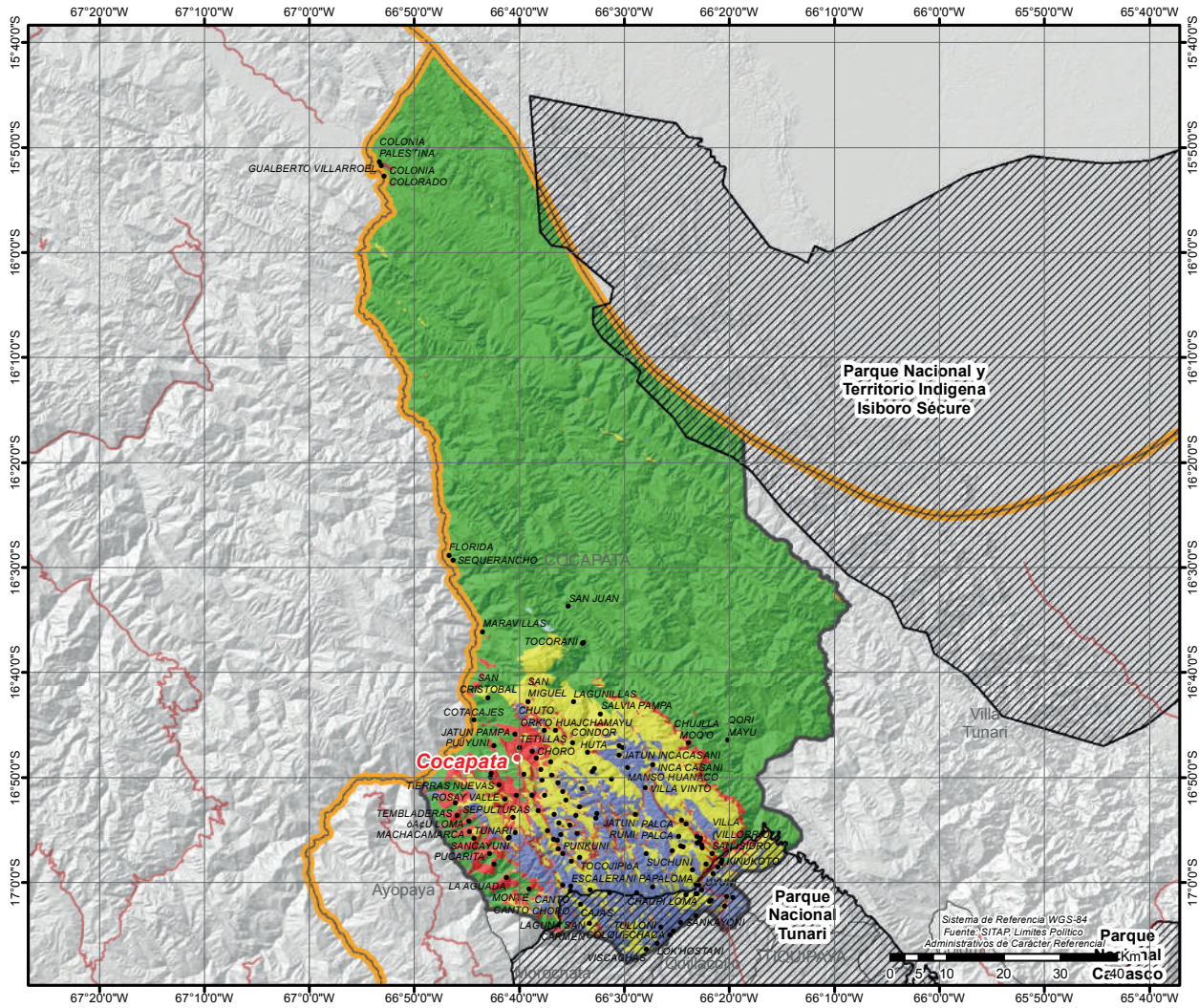
PRINCIPALES CULTIVOS 2022 ¹⁰			PRODUCCIÓN AGRÍCOLA 2022 ¹⁰			PRODUCCIÓN PECUARIA 2022 ¹⁰			
Cultivo	Producción (Tm)	Superficie (ha)	Grupo	Producción (Tm)	Superficie (ha)	Grupo	Nº de Cabezas	Peso Pie (kg)	Peso Gancho (kg)
Papa	31.629	2.980	Tuberculos	32.541	3.154	Ovinos	117.015	4.107.227	3.662.570
Plátano(Postre)	761	65	Frutales	1.502	176	Llamas	45.628	3.513.356	1.897.212
Maiz en grano	666	341	Cereales	1.126	654	Alpacas	21.836	960.784	509.216
Yuca	600	85	Hortalizas	961	197	Bovinos	14.085	6.436.845	4.929.750
Zanahoria	449	28	Industriales	92	57	Caprinos	283	3.538	2.123
Manga	237	9	Estimulantes	55	81	Porcino	16	0	0
Arroz con cáscara	189	116							

VOCACIONES y POTENCIALIDADES AGROPRODUCTIVAS, PISCICOLA y AGROFORESTAL

Vocación ¹¹	Sup. ha	%	potencial ¹²		
Forestal limitado	530.600 ha	75,15%	1. Repoblación y conservación de bosques nativos 2. Papa 3. Turismo 4. Apicultura 5. Cría de aves		
Pastoreo extensivo	82.595 ha	11,70%			
Explotación de yacimientos mineros	58.772 ha	8,32%			
Cultivos agrícolas	27.303 ha	3,87%			
Cultivos agrícolas mercado local	4.030 ha	0,57%			
Piscícola y captación de agua	1.199 ha	0,17%			
Agropecuaria	872 ha	0,12%			
Turístico escénico	368 ha	0,05%			
Cultivos de hortalizas y frutas	193 ha	0,03%			
Cultivos industriales y de consumo	49 ha	0,01%			
Pastoreo limitado	48 ha	0,01%			
Forestal maderable y no maderable limitado	2 ha	0,00%			
TOTAL	706.031 ha *	100%			

Cobertura Vegetal ¹³	Sup. ha	%	Uso Actual ¹³	Sup. ha	%
Bosque Denso	518.514 ha	74,07%	Extractivo Forestal	518.317 ha	74,04%
Puna Altoandina	68.974 ha	9,85%	Prod. Agropecuario	100.784 ha	14,40%
Matorral	65.582 ha	9,37%	Extractivo	69.561 ha	9,94%
Bosque Ralo	35.005 ha	5,00%	Prod. Agrícola	6.457 ha	0,92%
Agricultura	6.457 ha	0,92%	Prod. Ganadero	2.609 ha	0,37%
Herbazal	3.006 ha	0,43%	Prod. Piscícola	2.323 ha	0,33%
Cuerpos de Agua	2.323 ha	0,33%	Recreativo	24 ha	0,00%
Vegetación en Puna	190 ha	0,03%	Protectivo	ha	0,00%
Depositos de Arena	24 ha	0,00%	TOTAL	700.075 ha **	100%
TOTAL	700.075 ha **	100%			

POTENCIAL PRODUCTIVO MUNICIPIO DE COCAPATA



MUNICIPIO DE TARATA

DATOS GENERALES Y DEMOGRÁFICOS

IDIOMAS QUE SE HABLA ¹	POBLACIÓN ²			DATOS CLIMÁTICOS			
	2001	2012	Tasa	Max.	Min.	Prom.	
Quechua	4.714	8.715	-5%	Altura(m.s.n.m.) ⁶	3.623	2.243	3.048
Castellano	2.995	8.242		Temperatura(°C) ⁷	18	11	14
Aymara	49			Precipitación(m.m.) ⁸	58	53	56
Otros idiomas nacionales	10						
Otros idiomas extranjeros	6						
Sin definir	160						
No se aplica (NSA)	308						
Total	8.242						

DATOS ECONÓMICOS Y ESTRUCTURA EMPRESARIAL

TIPO SOCIETARIO, EMPRESAS REGISTRADAS A 2022 ¹⁴	TIPO SOCIETARIO, EMPRESAS ACTIVAS 2022 ¹⁴	TAMAÑO DE EMPRESAS ACTIVAS 2022 ¹⁴	NÚMERO DE PRESTATARIOS ÚNICOS 2022 ⁹
Empresa Unipersonal	44	Empresa Unipersonal	20
Sociedad De Responsabilidad Limitada	6	Sociedad De Responsabilidad Limitada	2
Sociedad Anonima	1	Sociedad Anonima	1
TOTAL	51	Otros	0
		TOTAL	23

TAMAÑO DE CRÉDITOS (MILLONES DE DÓLARES) ⁹							CRÉDITO FINANCIERO SEGÚN ACTIVIDAD (MILLONES DE DÓLARES) ⁹						
Detalle	2017	2018	2019	2020	2021	2022	Detalle	2017	2018	2019	2020	2021	2022
Microcredito	5,64	6,95	7,20	6,73	7,64	7,98	AGRICULTURA Y GANADERIA	1,58	2,09	2,35	2,20	2,94	3,46
Pyme	0,08	0,07	0,02	0,00	0,00	0,00	INDUSTRIA MANUFACTURERA	0,71	0,84	0,85	0,76	0,84	0,87
TOTAL	5,72	7,02	7,21	6,73	7,64	7,98	CAZA, SILVICULTURA Y PESCA	0,00	0,00	0,00	0,00	0,01	0,01
							TOTAL	2,30	2,94	3,20	2,96	3,79	4,34

DATOS DE PRODUCCIÓN

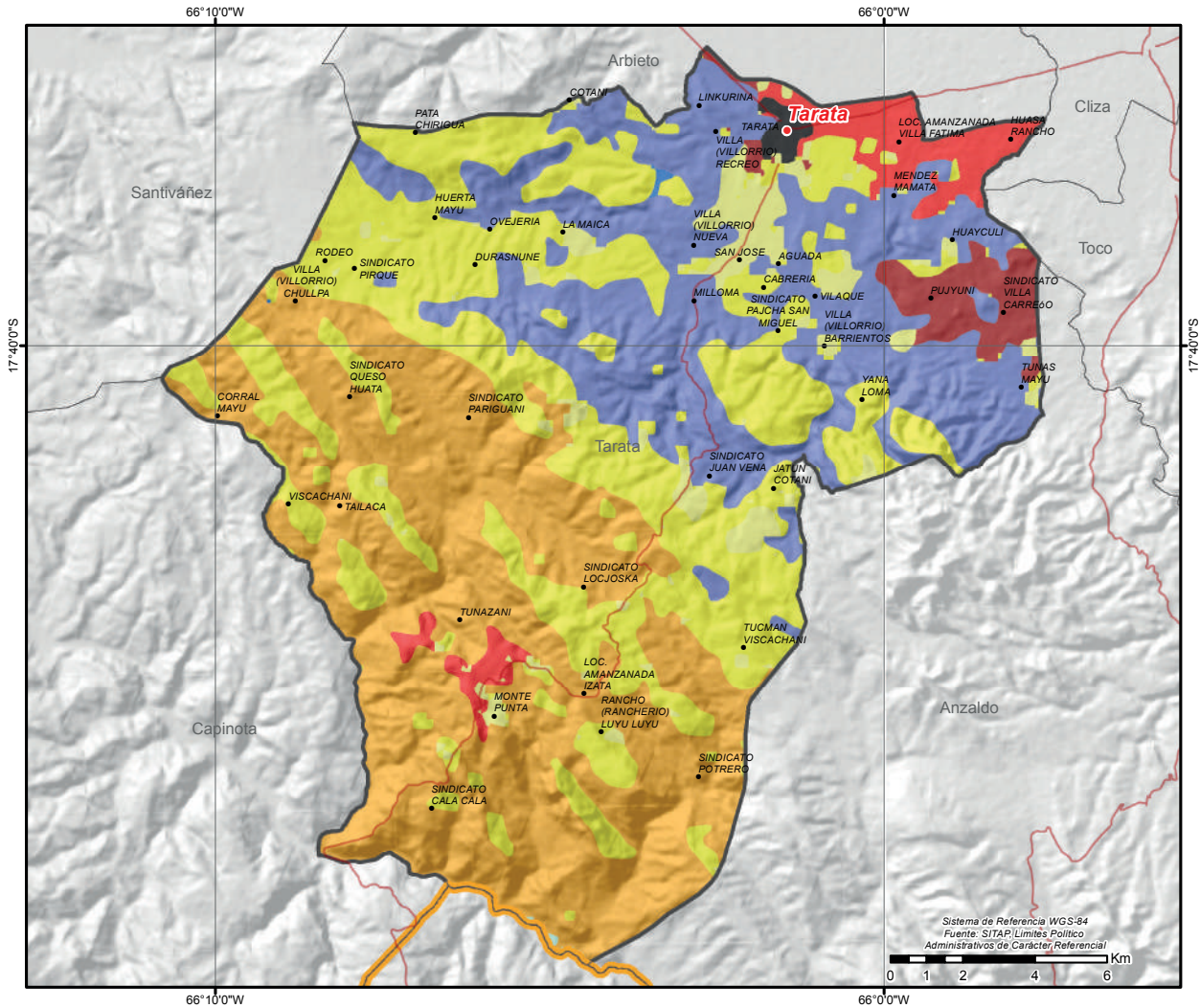
PRINCIPALES CULTIVOS 2022 ¹⁰			PRODUCCIÓN AGRÍCOLA 2022 ¹⁰			PRODUCCIÓN PECUARIA 2022 ¹⁰			
Cultivo	Producción (Tm)	Superficie (ha)	Grupo	Producción (Tm)	Superficie (ha)	Grupo	N° de Cabezas	Peso Pie (kg)	Peso Gancho (kg)
Papa	1.802	265	Tuberculos	1.859	283	Avícolas	4.728.232	15.130.342	13.002.638
Trigo	844	644	Cereales	1.639	1.120	Ovinos	11.014	386.591	344.738
Maiz en grano	736	420	Hortalizas	312	115	Caprinos	4.341	54.263	32.558
Alfalfa	310	42	Forrajes	310	42	Porcino	1.651	0	0
Durazno	118	22	Frutales	186	44	Bovinos	969	442.833	339.150
Zanahoria	106	13				Llamas	14	1.078	582
Arveja	95	73							

VOCACIONES y POTENCIALIDADES AGROPRODUCTIVAS, PISCICOLA y AGROFORESTAL

Vocación ¹¹	Sup. ha	%	potencial ¹²		
Agropecuario	11.960 ha	35,34%	1. Cultivo de frutas de carozo 2. Papa 3. Cría de ganado camélido 4. Producción de cereales 5. Turismo 6. Artesanía -hilados, textiles 7. Producción de leche sin tratar		
Pastoreo extensivo	10.396 ha	30,72%			
Explotación de yacimientos mineros	7.741 ha	22,88%			
Pastoreo limitado	1.392 ha	4,12%			
Cultivos agrícolas	1.269 ha	3,75%			
Cultivos agrícolas mercado local	878 ha	2,59%			
Zona urbana	160 ha	0,47%			
Piscícola y captación de agua	21 ha	0,06%			
Turístico escénico	20 ha	0,06%			
TOTAL	33.837 ha *	100%			

Cobertura Vegetal ¹³	Sup. ha	%	Uso Actual ¹³	Sup. ha	%
Puna Altoandina	21.004 ha	62,62%	Extractivo	21.020 ha	62,67%
Matorral	9.571 ha	28,53%	Prod. Agropecuario	9.571 ha	28,53%
Agricultura	1.729 ha	5,15%	Prod. Agrícola	1.729 ha	5,15%
Vegetación Dispersa	1.104 ha	3,29%	Prod. Ganadero	1.104 ha	3,29%
Estructura Urbana	67 ha	0,20%	Urbano	67 ha	0,20%
Depositos de Arena	31 ha	0,09%	Recreativo	31 ha	0,09%
Cuerpos de Agua	19 ha	0,06%	Prod. Piscícola	19 ha	0,06%
Herbazal	16 ha	0,05%	Extractivo Forestal	2 ha	0,01%
Bosque Denso	2 ha	0,01%	TOTAL	33.542 ha **	100%
TOTAL	33.542 ha **	100%			

POTENCIAL PRODUCTIVO MUNICIPIO DE TARATA



POTENCIAL PRODUCTIVO	
● CAPITALES MUNICIPALES	● LOCALIDADES
— CAMINO PRINCIPAL	— LIMITE DEPARTAMENTAL
● PASTOREO EXTENSIVO	● AGROPECUARIO
● CULTIVOS AGRICOLAS MERCADO LOCAL	● CULTIVOS AGRICOLAS
● EXPLOTACION DE YACIMIENTOS MINEROS	● ZONA URBANA
● PASTOREO LIMITADO	● TURISTICO ESCENICO
● PISCICOLA Y CAPTACION DE AGUA	



MUNICIPIO DE ANZALDO

DATOS GENERALES Y DEMOGRÁFICOS

IDIOMAS QUE SE HABLA ¹	POBLACIÓN ²			Tasa	DATOS CLIMÁTICOS			
	2001	2012			Max.	Min.	Prom.	
Quechua	6.227	9.126	7.192	-21%	Altura(m.s.n.m.) ⁶	3.738	2.000	2.886
Castellano	471				Temperatura(°C) ⁷	19	11	15
Aymara	5				Precipitación(m.m.) ⁸	56	39	48
Otros idiomas nacionales	12				Alta			
Otros idiomas extranjeros	2				11			
Sin definir	169				42			
No se aplica (NSA)	306							
Total	7.192							

DATOS ECONÓMICOS Y ESTRUCTURA EMPRESARIAL

TIPO SOCIETARIO, EMPRESAS REGISTRADAS A 2022 ¹⁴	TIPO SOCIETARIO, EMPRESAS ACTIVAS 2022 ¹⁴	TAMAÑO DE EMPRESAS ACTIVAS 2022 ¹⁴	NÚMERO DE PRESTATARIOS ÚNICOS 2022 ⁹
Empresa Unipersonal	16	8	3
Sociedad De Responsabilidad Limitada	1	1	6
TOTAL	17	0	9
TOTAL		9	0

TAMAÑO DE CRÉDITOS (MILLONES DE DÓLARES) ⁹							CRÉDITO FINANCIERO SEGÚN ACTIVIDAD (MILLONES DE DÓLARES) ⁹						
Detalle	2017	2018	2019	2020	2021	2022	Detalle	2017	2018	2019	2020	2021	2022
Microcredito	0,37	0,46	0,51	0,48	0,00	0,00	INDUSTRIA	0,01	0,01	0,00	0,00	0,00	0,00
TOTAL	0,37	0,46	0,51	0,48	0,00	0,00	MANUFACTURERA	0,00	0,00	0,00	0,00	0,00	0,00
							CAZA, SILVICULTURA Y PESCA	0,00	0,00	0,00	0,00	0,00	0,00
							AGRICULTURA Y GANADERIA	0,36	0,45	0,51	0,48	0,00	0,00
							TOTAL	0,36	0,46	0,51	0,48	0,00	0,00

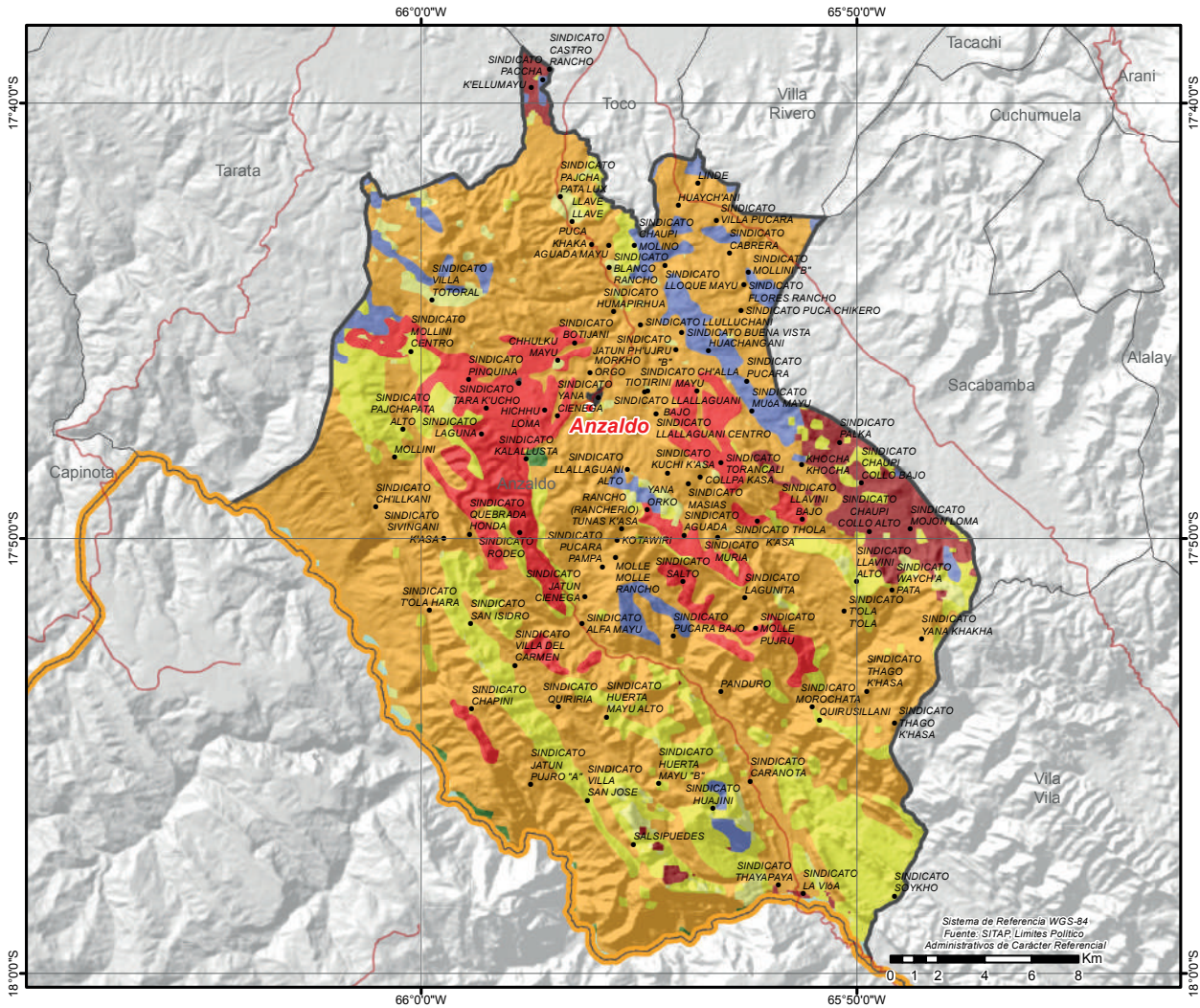
DATOS DE PRODUCCIÓN

PRINCIPALES CULTIVOS 2022 ¹⁰			PRODUCCIÓN AGRÍCOLA 2022 ¹⁰			PRODUCCIÓN PECUARIA 2022 ¹⁰			
Cultivo	Producción (Tm)	Superficie (ha)	Grupo	Producción (Tm)	Superficie (ha)	Grupo	Nº de Cabezas	Peso Pie (kg)	Peso Gancho (kg)
Papa	7.285	876	Tuberculos	7.486	928	Avícolas	202.134	646.829	555.869
Maiz en grano	2.562	1.238	Cereales	4.652	2.937	Ovinos	22.887	803.334	716.363
Trigo	1.943	1.567	Forrajes	1.412	164	Caprinos	10.123	126.538	75.923
Alfalfa	1.412	164	Hortalizas	486	249	Bovinos	2.761	1.261.777	966.350
Caña de Azúcar	303	10	Industriales	336	34	Porcino	8	0	0
Arveja	236	177	Frutales	196	51	Llamas	6	462	249
Haba	130	48							

VOCACIONES y POTENCIALIDADES AGROPRODUCTIVAS, PISCICOLA y AGROFORESTAL

Vocación ¹¹	Sup. ha	%	potencial ¹²		
Agropecuario	40.821 ha	63,13%	1. Turismo 2. Instrumentos de cuerda 3. Extracción de productos forestales 4. Producción de cereales 5. Cultivo de legumbres 6. Cultivo de frutas de carozo 7. Papa		
Pastoreo extensivo	10.191 ha	15,76%			
Cultivos agrícolas	6.030 ha	9,33%			
Explotación de yacimientos mineros	2.985 ha	4,62%			
Cultivos agrícolas mercado local	2.355 ha	3,64%			
Pastoreo limitado	1.624 ha	2,51%			
Turístico escénico	431 ha	0,67%			
Forestal maderable	190 ha	0,29%			
Zona urbana	39 ha	0,06%			
TOTAL	64.666 ha *	100%			
Cobertura Vegetal ¹³	Sup. ha	%	Uso Actual ¹³	Sup. ha	%
Puna Altoandina	36.461 ha	56,90%	Extractivo	36.525 ha	57,00%
Matorral	22.643 ha	35,33%	Prod. Agropecuario	22.643 ha	35,33%
Agricultura	2.286 ha	3,57%	Prod. Agrícola	2.286 ha	3,57%
Vegetación Dispersa	1.995 ha	3,11%	Prod. Ganadero	1.995 ha	3,11%
Depositos de Arena	402 ha	0,63%	Recreativo	402 ha	0,63%
Bosque Ralo	230 ha	0,36%	Extractivo Forestal	230 ha	0,36%
Herbazal	64 ha	0,10%	TOTAL	64.082 ha **	100%
TOTAL	64.082 ha **	100%			

POTENCIAL PRODUCTIVO MUNICIPIO DE ANZALDO



MUNICIPIO DE ARBIETO

DATOS GENERALES Y DEMOGRÁFICOS

IDIOMAS QUE SE HABLA ¹	POBLACIÓN ²			DATOS CLIMÁTICOS			
	2001	2012	Tasa	Max.	Min.	Prom.	
Quechua	9.504	9.438	85%	Altura(m.s.n.m.) ⁶	3.558	2.658	2.836
Castellano	6.361	17.445		Temperatura(°C) ⁷	16	11	15
Aymara	472		Media	Precipitación(m.m.) ⁸	53	46	50
Otros idiomas nacionales	34		5				
Otros idiomas extranjeros	21		20				
Sin definir	340						
No se aplica (NSA)	713						
Total	17.445						

DATOS ECONÓMICOS Y ESTRUCTURA EMPRESARIAL

TIPO SOCIETARIO, EMPRESAS REGISTRADAS A 2022 ¹⁴	TIPO SOCIETARIO, EMPRESAS ACTIVAS 2022 ¹⁴	TAMAÑO DE EMPRESAS ACTIVAS 2022 ¹⁴	NÚMERO DE PRESTATARIOS ÚNICOS 2022 ⁹
Empresa Unipersonal	39	21	6
Sociedad De Responsabilidad Limitada	2	2	17
TOTAL	41	0	23
	TOTAL	23	

TAMAÑO DE CRÉDITOS (MILLONES DE DÓLARES) ⁹							CRÉDITO FINANCIERO SEGÚN ACTIVIDAD (MILLONES DE DÓLARES) ⁹						
Detalle	2017	2018	2019	2020	2021	2022	Detalle	2017	2018	2019	2020	2021	2022
TOTAL	0,00	0,00	0,00	0,00	0,00	0,00	TOTAL	0,00	0,00	0,00	0,00	0,00	0,00

DATOS DE PRODUCCIÓN

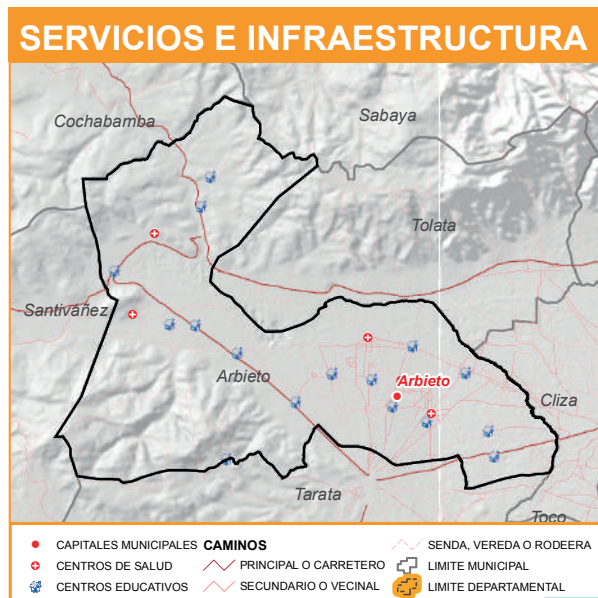
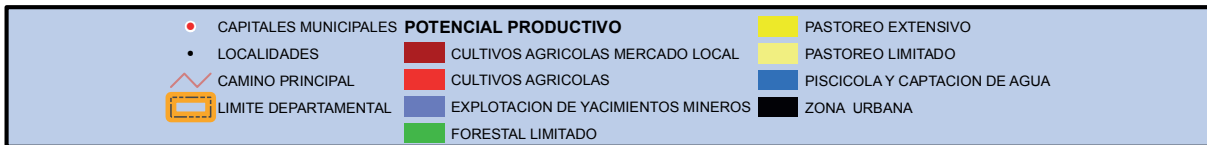
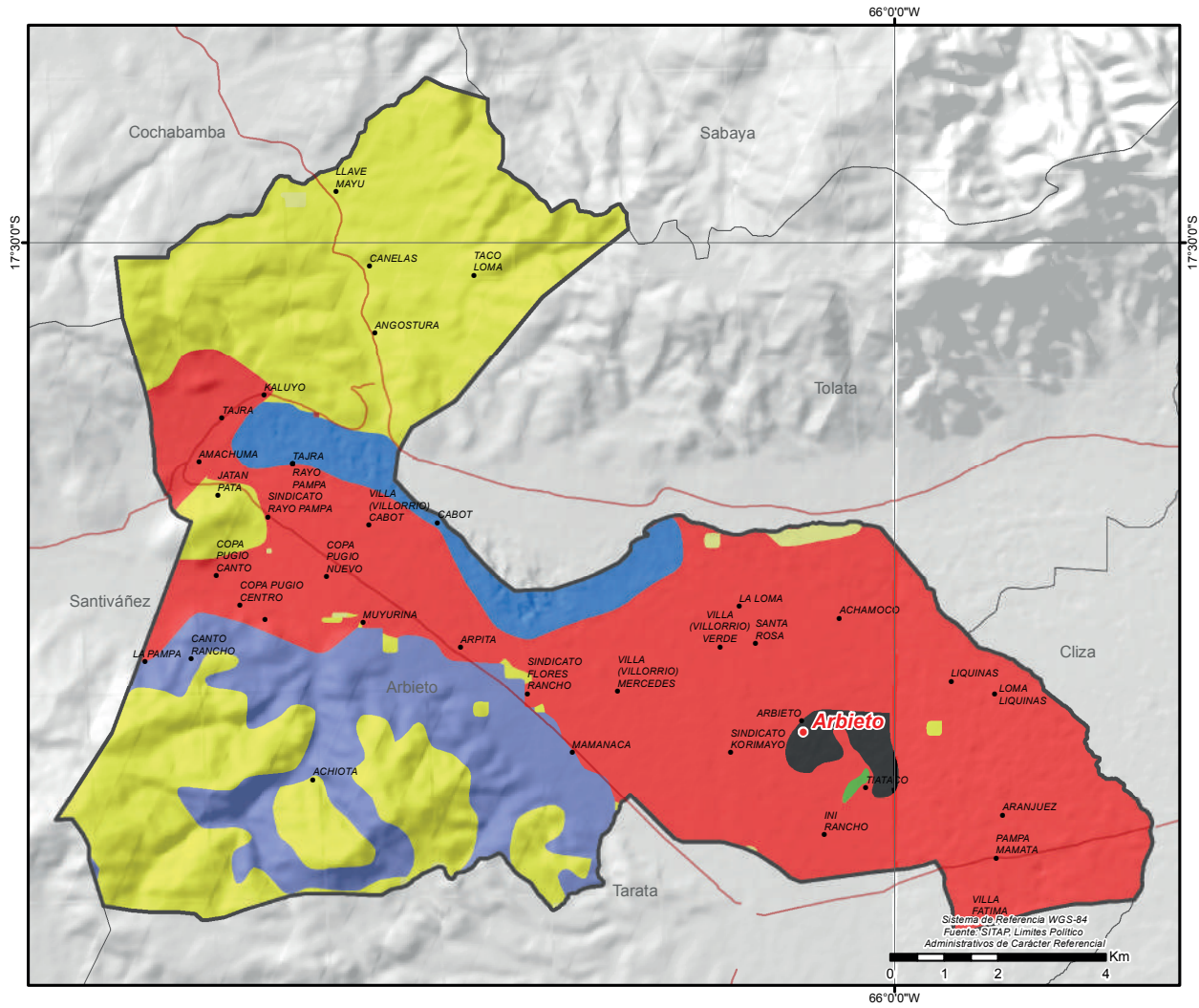
PRINCIPALES CULTIVOS 2022 ¹⁰			PRODUCCIÓN AGRÍCOLA 2022 ¹⁰			PRODUCCIÓN PECUARIA 2022 ¹⁰			
Cultivo	Producción (Tm)	Superficie (ha)	Grupo	Producción (Tm)	Superficie (ha)	Grupo	Nº de Cabezas	Peso Pie (kg)	Peso Gancho (kg)
Alfalfa	2.770	263	Forrajes	2.770	263	Avícolas	2.290.770	7.330.464	6.299.618
Maiz en grano	1.992	956	Cereales	2.400	1.284	Porcino	15.719	0	0
Durazno	1.489	155	Frutales	1.586	182	Ovinos	8.066	283.117	252.466
Papa	622	115	Tuberculos	628	117	Bovinos	5.297	2.420.729	1.853.950
Trigo	374	298	Hortalizas	480	220	Caprinos	1.956	24.450	14.670
Arveja	191	129				Alpacas	7	308	163
Haba	184	69				Llamas	3	231	125

VOCACIONES y POTENCIALIDADES AGROPRODUCTIVAS, PISCICOLA y AGROFORESTAL

Vocación ¹¹	Sup. ha	%	potencial ¹²
Cultivos agrícolas	6.508 ha	44,23%	1. Pesca lacustre 2. Producción de leche sin tratar 3. Turismo 4. Producción de cereales 5. Extracción de productos forestales 6. Durazno 7. Papa
Pastoreo extensivo	5.320 ha	36,15%	
Explotación de yacimientos mineros	1.935 ha	13,15%	
Piscícola y captación de agua	675 ha	4,59%	
Zona urbana	184 ha	1,25%	
Pastoreo limitado	75 ha	0,51%	
Forestal limitado	12 ha	0,08%	
Cultivos agrícolas mercado local	5 ha	0,03%	
TOTAL	14.714 ha *	100%	

Cobertura Vegetal ¹³	Sup. ha	%	Uso Actual ¹³	Sup. ha	%
Agricultura	5.606 ha	38,43%	Prod. Agrícola	5.606 ha	38,43%
Puna Altoandina	5.347 ha	36,66%	Extractivo	5.347 ha	36,66%
Matorral	2.778 ha	19,05%	Prod. Agropecuario	2.778 ha	19,05%
Cuerpos de Agua	631 ha	4,32%	Prod. Piscícola	631 ha	4,32%
Vegetación Dispersa	182 ha	1,25%	Prod. Ganadero	182 ha	1,25%
Estructura Urbana	42 ha	0,29%	Urbano	42 ha	0,29%
TOTAL	14.585 ha **	100%	TOTAL	14.585 ha **	100%

POTENCIAL PRODUCTIVO MUNICIPIO DE ARBIETO



MUNICIPIO DE SACABAMBA

DATOS GENERALES Y DEMOGRÁFICOS

IDIOMAS QUE SE HABLA ¹		POBLACIÓN ²			Tasa	DATOS CLIMÁTICOS			Max.	Min.	Prom.	
		2001	2012			Altura(m.s.n.m.) ⁶	Temperatura(°C) ⁷	Precipitación(m.m.) ⁸				
Quechua	3.596	4.718	4.366	-7%	Alta 5 16	3.861	3.002	3.287	15	9	13	
Castellano	328											
Aymara	11											
Otros idiomas nacionales	15											
Otros idiomas extranjeros	0											
Sin definir	211											
No se aplica (NSA)	205											
Total	4.366											

DATOS ECONÓMICOS Y ESTRUCTURA EMPRESARIAL

TIPO SOCIETARIO, EMPRESAS REGISTRADAS A 2022 ¹⁴	TIPO SOCIETARIO, EMPRESAS ACTIVAS 2022 ¹⁴	TAMAÑO DE EMPRESAS ACTIVAS 2022 ¹⁴	NÚMERO DE PRESTATARIOS ÚNICOS 2022 ⁹
Empresa Unipersonal	2 Otros	0	0
TOTAL	2	0	0

TAMAÑO DE CRÉDITOS (MILLONES DE DÓLARES) ⁹							CRÉDITO FINANCIERO SEGÚN ACTIVIDAD (MILLONES DE DÓLARES) ⁹						
Detalle	2017	2018	2019	2020	2021	2022	Detalle	2017	2018	2019	2020	2021	2022
TOTAL	0,00	0,00	0,00	0,00	0,00	0,00	TOTAL	0,00	0,00	0,00	0,00	0,00	0,00

DATOS DE PRODUCCIÓN

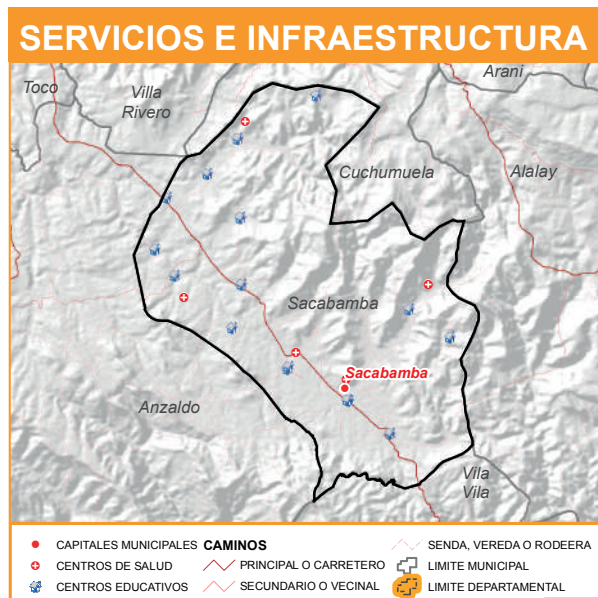
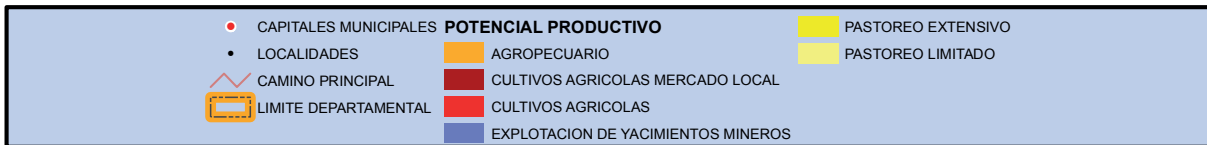
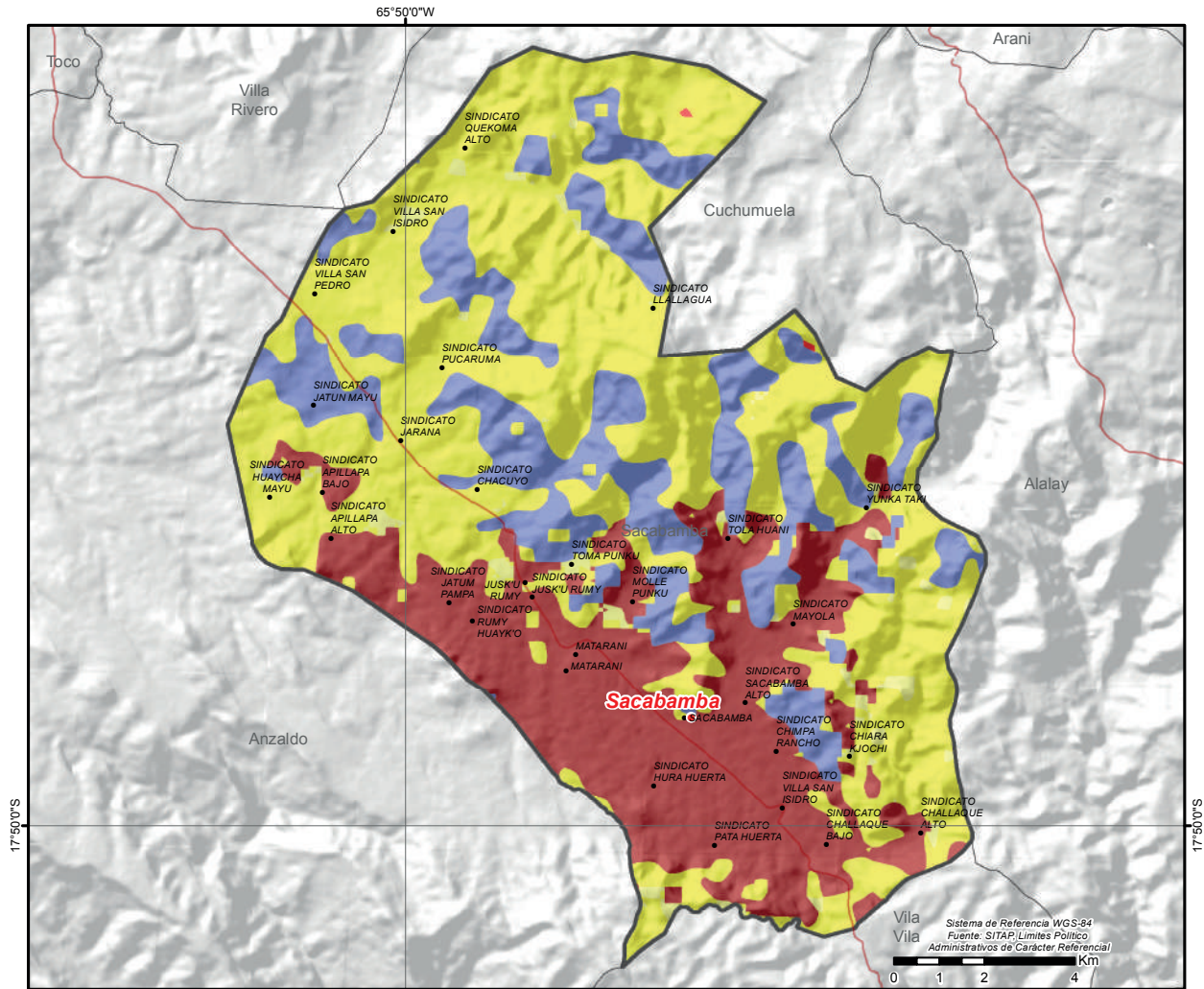
PRINCIPALES CULTIVOS 2022 ¹⁰			PRODUCCIÓN AGRÍCOLA 2022 ¹⁰			PRODUCCIÓN PECUARIA 2022 ¹⁰			
Cultivo	Producción (Tm)	Superficie (ha)	Grupo	Producción (Tm)	Superficie (ha)	Grupo	N° de Cabezas	Peso Pie (kg)	Peso Gancho (kg)
Papa	4.861	529	Tuberculos	5.013	569	Avícolas	57.602	184.326	158.406
Trigo	894	731	Cereales	1.629	1.095	Ovinos	12.506	438.961	391.438
Maiz en grano	681	311	Hortalizas	329	139	Caprinos	437	5.463	3.278
Alfalfa	220	31	Forrajes	263	44	Bovinos	21	9.597	7.350
Haba	150	53	Frutales	21	4	Porcino	16	0	0
Arveja	101	73							
Papaliza	98	23							

VOCACIONES y POTENCIALIDADES AGROPRODUCTIVAS, PISCICOLA y AGROFORESTAL

Vocación ¹¹	Sup. ha	%	potencial ¹²
Pastoreo extensivo	9.596 ha	51,66%	1. Manzana 2. Papa 3. Haba 4. Tejidos de lana cardada o de pelo fino cardado 5. Pesca lacustre 6. Cría de ganado porcino 7. Turismo
Cultivos agrícolas mercado local	4.940 ha	26,59%	
Explotación de yacimientos mineros	3.685 ha	19,84%	
Pastoreo limitado	346 ha	1,86%	
Cultivos agrícolas	7 ha	0,04%	
Agropecuario	1 ha	0,01%	
TOTAL	18.575 ha *	100%	

Cobertura Vegetal ¹³	Sup. ha	%	Uso Actual ¹³	Sup. ha	%
Matorral	7.401 ha	40,19%	Prod. Agropecuario	7.401 ha	40,19%
Puna Altoandina	5.981 ha	32,48%	Extractivo	5.981 ha	32,48%
Agricultura	4.608 ha	25,02%	Prod. Agrícola	4.608 ha	25,02%
Vegetación Dispersa	413 ha	2,24%	Prod. Ganadero	413 ha	2,24%
Bosque Denso	13 ha	0,07%	Extractivo Forestal	13 ha	0,07%
TOTAL	18.417 ha **	100%	TOTAL	18.417 ha **	100%

POTENCIAL PRODUCTIVO MUNICIPIO DE SACABAMBA



MUNICIPIO DE ARANI

DATOS GENERALES Y DEMOGRÁFICOS

IDIOMAS QUE SE HABLA ¹	POBLACIÓN ²			DATOS CLIMÁTICOS		
	2001	2012	Tasa	Max.	Min.	Prom.
Quechua	6.725	11.542	-18%	Altura(m.s.n.m.) ⁶	4.150	2.713 3.259
Castellano	2.354	9.504		Temperatura(°C) ⁷	16	7 13
Aymara	8			Precipitación(m.m.) ⁸	37	29 31
Otros idiomas nacionales	8					
Otros idiomas extranjeros	5					
Sin definir	77					
No se aplica (NSA)	327					
Total	9.504					

DATOS ECONÓMICOS Y ESTRUCTURA EMPRESARIAL

TIPO SOCIETARIO, EMPRESAS REGISTRADAS A 2022 ¹⁴	TIPO SOCIETARIO, EMPRESAS ACTIVAS 2022 ¹⁴	TAMAÑO DE EMPRESAS ACTIVAS 2022 ¹⁴	NÚMERO DE PRESTATARIOS ÚNICOS 2022 ⁹
Empresa Unipersonal	48	18	15
Sociedad De Responsabilidad Limitada	5	3	1
TOTAL	53	0	5
	TOTAL	21	21

TAMAÑO DE CRÉDITOS (MILLONES DE DÓLARES) ⁹							CRÉDITO FINANCIERO SEGÚN ACTIVIDAD (MILLONES DE DÓLARES) ⁹						
Detalle	2017	2018	2019	2020	2021	2022	Detalle	2017	2018	2019	2020	2021	2022
Pyme	0,00	0,00	0,00	0,00	0,00	0,00	INDUSTRIA	0,04	0,07	0,10	0,08	0,00	0,00
Microcredito	0,39	0,54	0,48	0,41	0,00	0,00	MANUFACTURERA						
TOTAL	0,39	0,54	0,48	0,41	0,00	0,00	AGRICULTURA Y GANADERIA	0,10	0,15	0,14	0,11	0,00	0,00
							TOTAL	0,14	0,22	0,24	0,20	0,00	0,00

DATOS DE PRODUCCIÓN

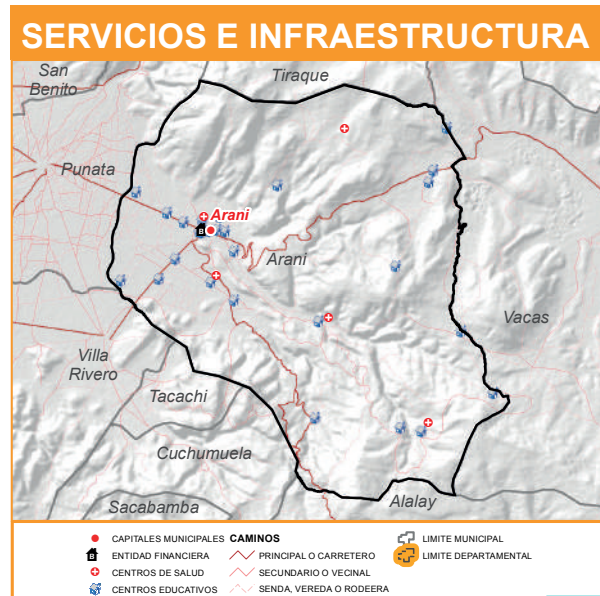
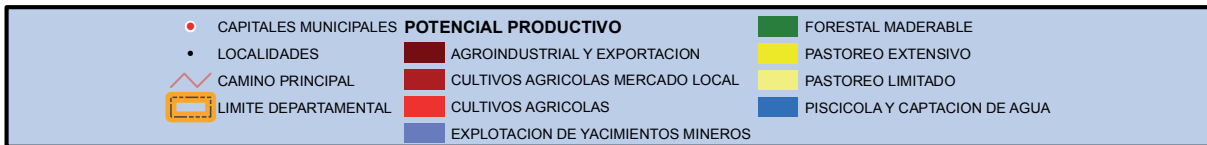
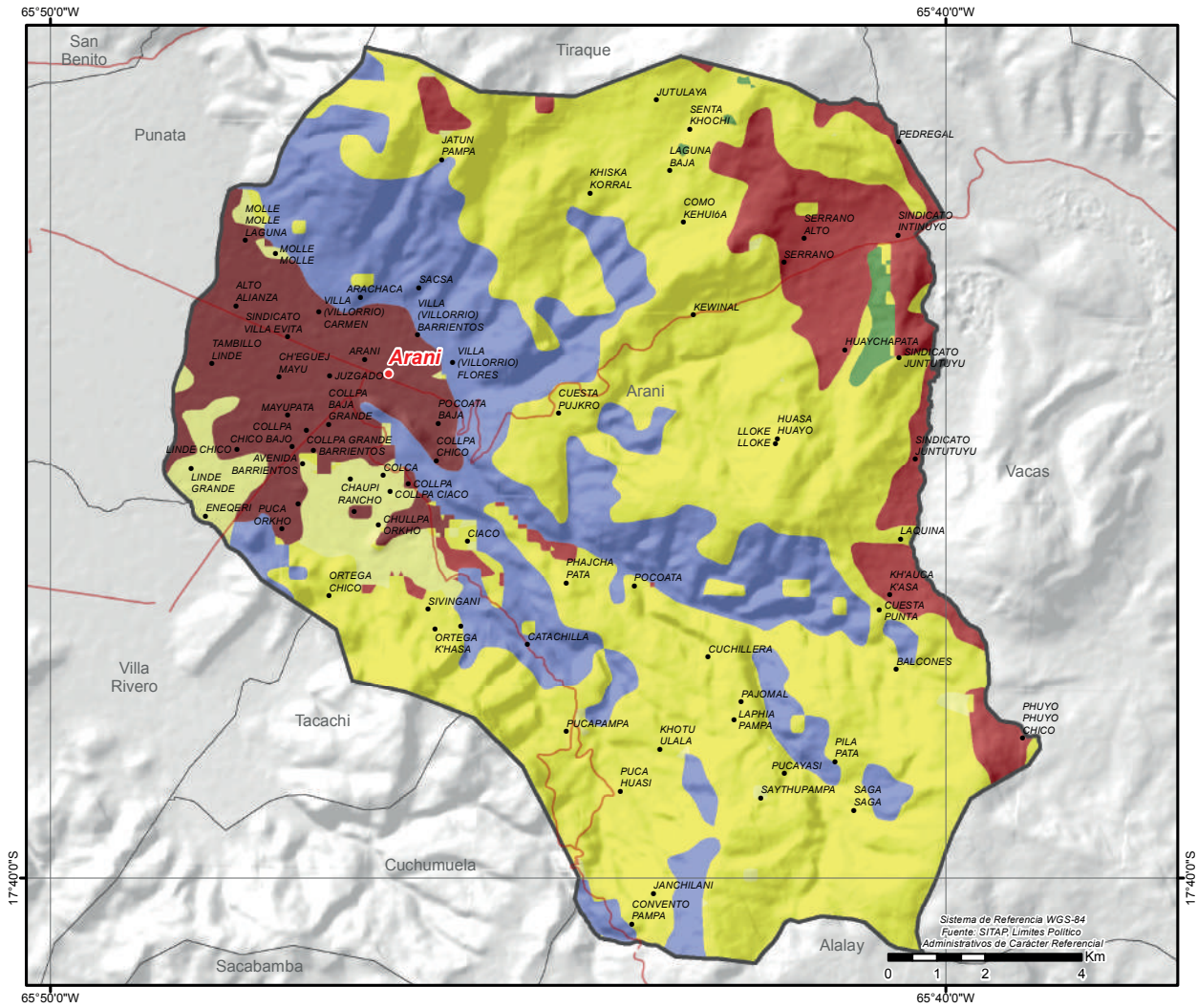
PRINCIPALES CULTIVOS 2022 ¹⁰			PRODUCCIÓN AGRÍCOLA 2022 ¹⁰			PRODUCCIÓN PECUARIA 2022 ¹⁰			
Cultivo	Producción (Tm)	Superficie (ha)	Grupo	Producción (Tm)	Superficie (ha)	Grupo	N° de Cabezas	Peso Pie (kg)	Peso Gancho (kg)
Papa	2.960	353	Tuberculos	2.991	364	Avícolas	1.203.182	3.850.182	3.308.751
Alfalfa	2.341	227	Forrajes	2.341	227	Ovinos	11.752	412.495	367.838
Maiz en grano	1.138	785	Cereales	1.597	1.157	Bovinos	6.551	2.993.807	2.292.850
Trigo	297	245	Hortalizas	223	89	Porcino	4.745	0	0
Haba	121	46	Frutales	221	57	Caprinos	30	375	225
Tuna	116	31				Llamas	13	1.001	541
Avena	108	63							

VOCACIONES y POTENCIALIDADES AGROPRODUCTIVAS, PISCICOLA y AGROFORESTAL

Vocación ¹¹	Sup. ha	%	potencialx ¹²
Pastoreo extensivo	11.955 ha	55,28%	1. Producción de leche sin tratar 2. Extracción de productos forestales 3. Cría de ganado porcino 4. Cultivo de frutas de carozo 5. Turismo 6. Elaboración de pan 7. Papa
Explotación de yacimientos mineros	4.736 ha	21,90%	
Agroindustrial y exportación	2.018 ha	9,33%	
Cultivos agrícolas mercado local	1.868 ha	8,64%	
Pastoreo limitado	917 ha	4,24%	
Forestal maderable	131 ha	0,60%	
Cultivos agrícolas	1 ha	0,01%	
TOTAL	21.626 ha *	100%	

Cobertura Vegetal ¹³	Sup. ha	%	Uso Actual ¹³	Sup. ha	%
Matorral	10.226 ha	47,69%	Prod. Agropecuario	10.226 ha	47,69%
Puna Altoandina	6.218 ha	29,00%	Extractivo	6.218 ha	29,00%
Agricultura	4.008 ha	18,69%	Prod. Agrícola	4.008 ha	18,69%
Vegetación Dispersa	860 ha	4,01%	Prod. Ganadero	860 ha	4,01%
Bosque Ralo	121 ha	0,56%	Extractivo Forestal	122 ha	0,57%
Estructura Urbana	10 ha	0,04%	Urbano	10 ha	0,04%
Bosque Denso	2 ha	0,01%	TOTAL	21.443 ha **	100%
TOTAL	21.443 ha **	100%			

POTENCIAL PRODUCTIVO MUNICIPIO DE ARANI



MUNICIPIO DE VACAS

DATOS GENERALES Y DEMOGRÁFICOS

IDIOMAS QUE SE HABLA ¹	POBLACIÓN ²			DATOS CLIMÁTICOS			
	2001	2012	Tasa	Max.	Min.	Prom.	
Quechua	7.740	12.511	-29%	Altura(m.s.n.m.) ⁶	4.336	3.203	3.677
Castellano	535	8.940		Temperatura(°C) ⁷	13	6	10
Bésiro	14			Precipitación(m.m.) ⁸	60	31	41
Otros idiomas nacionales	14						
Otros idiomas extranjeros	1						
Sin definir	263						
No se aplica (NSA)	373						
Total	8.940						

DATOS ECONÓMICOS Y ESTRUCTURA EMPRESARIAL

TIPO SOCIETARIO, EMPRESAS REGISTRADAS A 2022 ¹⁴	TIPO SOCIETARIO, EMPRESAS ACTIVAS 2022 ¹⁴	TAMAÑO DE EMPRESAS ACTIVAS 2022 ¹⁴	NÚMERO DE PRESTATARIOS ÚNICOS 2022 ⁹
Empresa Unipersonal	4 Empresa Unipersonal	2 Micro Empresa	1 TOTAL
TOTAL	4 Otros	0 Sin Asignacion	1
	TOTAL	2 TOTAL	2

TAMAÑO DE CRÉDITOS (MILLONES DE DÓLARES) ⁹							CRÉDITO FINANCIERO SEGÚN ACTIVIDAD (MILLONES DE DÓLARES) ⁹						
Detalle	2017	2018	2019	2020	2021	2022	Detalle	2017	2018	2019	2020	2021	2022
Microcredito	0,21	0,53	0,75	0,65	0,00	0,00	AGRICULTURA Y GANADERIA	0,18	0,46	0,66	0,56	0,00	0,00
TOTAL	0,21	0,53	0,75	0,65	0,00	0,00	CAZA, SILVICULTURA Y PESCA	0,00	0,00	0,00	0,00	0,00	0,00
							INDUSTRIA MANUFACTURERA	0,01	0,03	0,04	0,03	0,00	0,00
							TOTAL	0,19	0,49	0,70	0,59	0,00	0,00

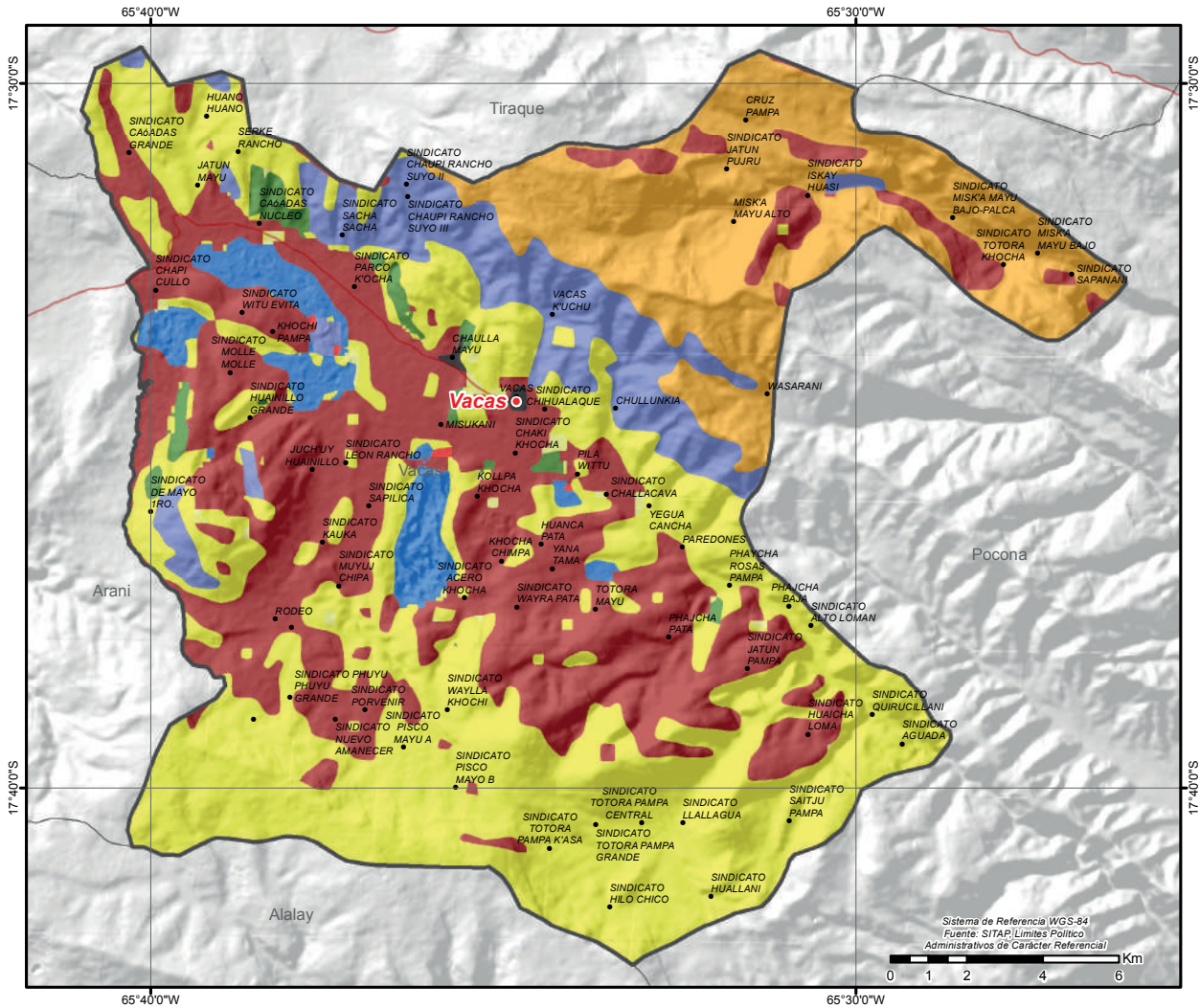
DATOS DE PRODUCCIÓN

PRINCIPALES CULTIVOS 2022 ¹⁰			PRODUCCIÓN AGRÍCOLA 2022 ¹⁰			PRODUCCIÓN PECUARIA 2022 ¹⁰			
Cultivo	Producción (Tm)	Superficie (ha)	Grupo	Producción (Tm)	Superficie (ha)	Grupo	Nº de Cabezas	Peso Pie (kg)	Peso Gancho (kg)
Papa	6.671	656	Tuberculos	7.127	758	Ovinos	24.267	851.772	759.557
Oca	377	85	Cereales	578	446	Bovinos	5.874	2.684.418	2.055.900
Avena	346	224	Hortalizas	330	130	Avicolas	3.768	12.058	10.362
Haba	299	111	Forrajes	213	28	Porcino	281	0	0
Alfalfa	213	28	Frutales	11	3	Llamas	233	17.941	9.688
Trigo	116	93				Caprinos	16	200	120
Cebada en grano	108	121				Alpacas	8	352	187

VOCACIONES y POTENCIALIDADES AGROPRODUCTIVAS, PISCICOLA y AGROFORESTAL

Vocación ¹¹	Sup. ha	%	potencial ¹²		
Pastoreo extensivo	14.457 ha	40,06%	1. Extracción de productos forestales 2. Tejidos de lana cardada o de pelo fino cardado 3. Pesca lacustre 4. Turismo 5. Producción de cereales 6. Papa 7. Producción de leche sin tratar		
Cultivos agrícolas mercado local	10.920 ha	30,26%			
Agropecuaria	5.942 ha	16,47%			
Explotación de yacimientos mineros	2.831 ha	7,84%			
Piscícola y captación de agua	1.254 ha	3,47%			
Forestal maderable	431 ha	1,19%			
Pastoreo limitado	180 ha	0,50%			
Zona urbana	51 ha	0,14%			
Cultivos agrícolas	23 ha	0,06%			
TOTAL	36.089 ha *	100%			
Cobertura Vegetal ¹³	Sup. ha	%	Uso Actual ¹³	Sup. ha	%
Matorral	18.116 ha	50,62%	Prod. Agropecuario	18.116 ha	50,62%
Agricultura	11.065 ha	30,91%	Prod. Agrícola	11.065 ha	30,91%
Puna Altoandina	4.939 ha	13,80%	Extractivo	4.939 ha	13,80%
Cuerpos de Agua	1.097 ha	3,07%	Prod. Piscícola	1.097 ha	3,07%
Bosque Ralo	354 ha	0,99%	Extractivo Forestal	384 ha	1,07%
Vegetación Dispersa	190 ha	0,53%	Prod. Ganadero	190 ha	0,53%
Bosque Denso	30 ha	0,08%	TOTAL	35.791 ha **	100%
TOTAL	35.791 ha **	100%			

POTENCIAL PRODUCTIVO MUNICIPIO DE VACAS



● CAPITALES MUNICIPALES	POTENCIAL PRODUCTIVO	■ FORESTAL MADERABLE
• LOCALIDADES	■ AGROPECUARIO	■ PASTOREO EXTENSIVO
— CAMINO PRINCIPAL	■ CULTIVOS AGRICOLAS MERCADO LOCAL	■ PASTOREO LIMITADO
▭ LIMITE DEPARTAMENTAL	■ CULTIVOS AGRICOLAS	■ PISCICOLA Y CAPTACION DE AGUA
	■ EXPLOTACION DE YACIMIENTOS MINEROS	■ ZONA URBANA



MUNICIPIO DE ARQUE

DATOS GENERALES Y DEMOGRÁFICOS

IDIOMAS QUE SE HABLA ¹	POBLACIÓN ²			DATOS CLIMÁTICOS		
	2001	2012	Tasa	Max.	Min.	Prom.
Quechua	9.153	11.806	-10%	Altura(m.s.n.m.) ⁶	4.378	2.651 3.549
Castellano	419	10.597		Temperatura(°C) ⁷	17	5 11
Aymara	19			Precipitación(m.m.) ⁸	50	39 45
Otros idiomas nacionales	13					
Otros idiomas extranjeros	2					
Sin definir	300					
No se aplica (NSA)	691					
Total	10.597					

DATOS ECONÓMICOS Y ESTRUCTURA EMPRESARIAL

TIPO SOCIETARIO, EMPRESAS REGISTRADAS A 2022 ¹⁴	TIPO SOCIETARIO, EMPRESAS ACTIVAS 2022 ¹⁴	TAMAÑO DE EMPRESAS ACTIVAS 2022 ¹⁴	NÚMERO DE PRESTATARIOS ÚNICOS 2022 ⁹
Empresa Unipersonal	9 Sociedad De Responsabilidad Limitada	3 Micro Empresa	1 TOTAL
Sociedad De Responsabilidad Limitada	4 Empresa Unipersonal	2 Sin Asignacion	4
TOTAL	13 Otros	0 TOTAL	5
	TOTAL	5	

TAMAÑO DE CRÉDITOS (MILLONES DE DÓLARES) ⁹							CRÉDITO FINANCIERO SEGÚN ACTIVIDAD (MILLONES DE DÓLARES) ⁹						
Detalle	2017	2018	2019	2020	2021	2022	Detalle	2017	2018	2019	2020	2021	2022
TOTAL	0,00	0,00	0,00	0,00	0,00	0,00	TOTAL	0,00	0,00	0,00	0,00	0,00	0,00

DATOS DE PRODUCCIÓN

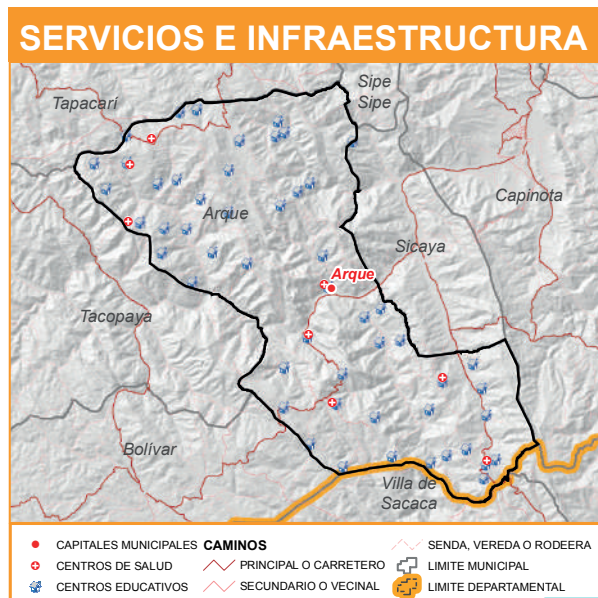
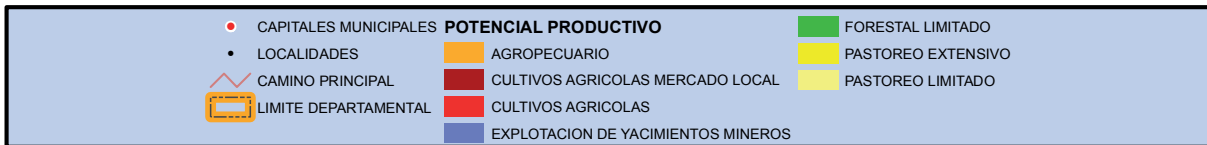
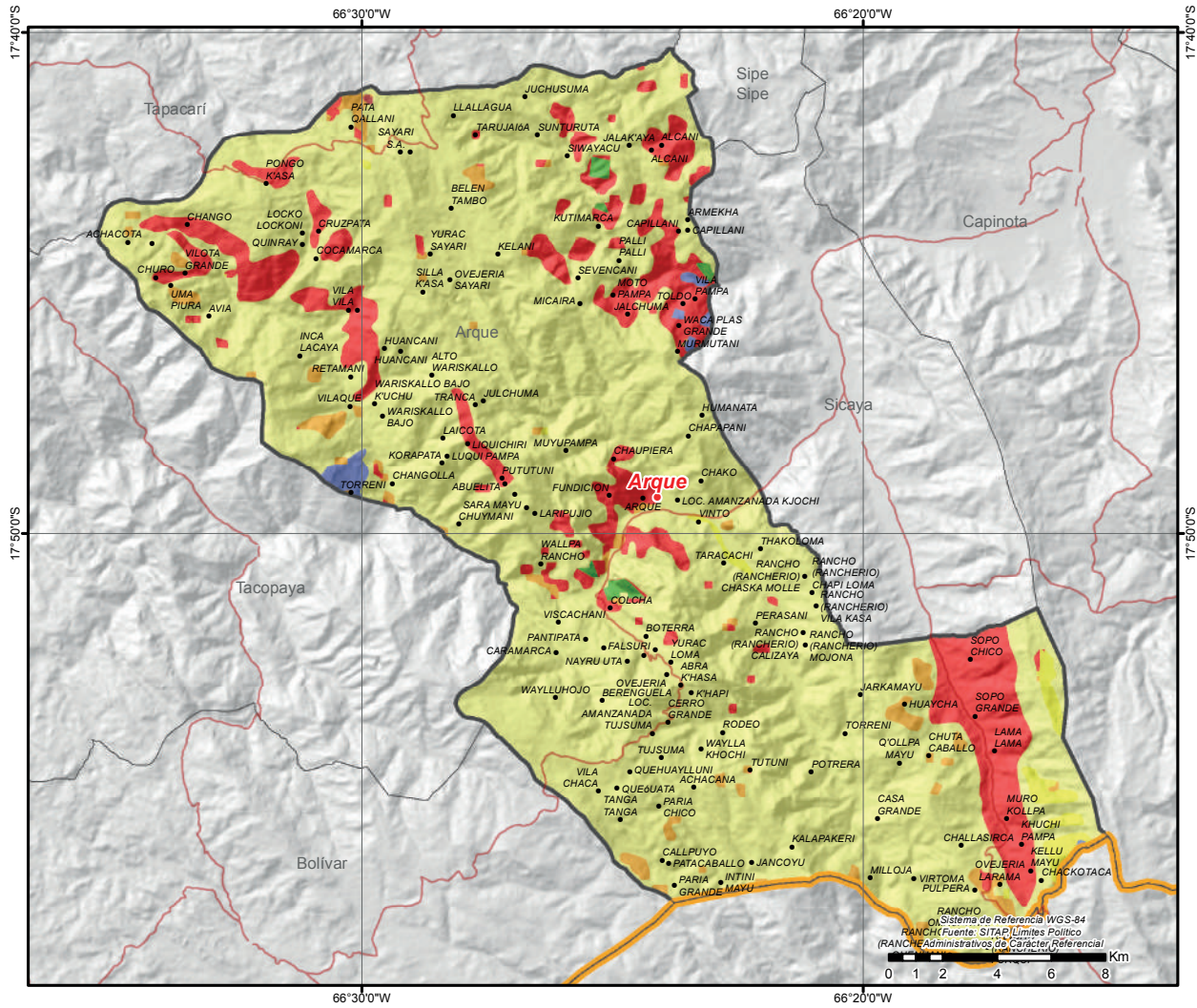
PRINCIPALES CULTIVOS 2022 ¹⁰			PRODUCCIÓN AGRÍCOLA 2022 ¹⁰			PRODUCCIÓN PECUARIA 2022 ¹⁰			
Cultivo	Producción (Tm)	Superficie (ha)	Grupo	Producción (Tm)	Superficie (ha)	Grupo	Nº de Cabezas	Peso Pie (kg)	Peso Gancho (kg)
Papa	5.088	699	Tuberculos	5.645	854	Ovinos	40.254	1.412.915	1.259.950
Alfalfa	883	121	Cereales	1.885	1.262	Caprinos	11.671	145.888	87.533
Trigo	838	669	Forrajes	883	121	Bovinos	2.869	1.311.133	1.004.150
Maiz en grano	504	247	Hortalizas	859	295	Llamas	846	65.142	35.177
Haba	400	142				Porcino	64	0	0
Avena	393	207							
Papaliza	314	74							

VOCACIONES y POTENCIALIDADES AGROPRODUCTIVAS, PISCICOLA y AGROFORESTAL

Vocación ¹¹	Sup. ha	%	potencialx ¹²
Pastoreo limitado	42.936 ha	83,19%	1. Extracción de productos forestales
Cultivos agrícolas	6.404 ha	12,41%	2. Papa
Agropecuario	1.202 ha	2,33%	3. Maca
Pastoreo extensivo	622 ha	1,20%	4. Artículos para uso doméstico de cerámica
Explotación de yacimientos mineros	263 ha	0,51%	5. Turismo
Forestal limitado	173 ha	0,34%	6. Extracción de minerales metálicos
Cultivos agrícolas mercado local	11 ha	0,02%	7. Producción de leche sin tratar
TOTAL	51.611 ha *	100%	

Cobertura Vegetal ¹³	Sup. ha	%	Uso Actual ¹³	Sup. ha	%
Puna Altoandina	44.978 ha	87,87%	Extractivo	46.616 ha	91,07%
Bosque Ralo	2.794 ha	5,46%	Prod. Agropecuario	3.363 ha	6,57%
Herbazal	1.638 ha	3,20%	Extractivo Forestal	929 ha	1,82%
Bosque Denso	929 ha	1,82%	Prod. Ganadero	267 ha	0,52%
Matorral	569 ha	1,11%	Prod. Agricola	9 ha	0,02%
Vegetación en Puna	251 ha	0,49%	Recreativo	1 ha	0,00%
Vegetación Dispersa	16 ha	0,03%	TOTAL	51.186 ha **	100%
Agricultura	9 ha	0,02%			
Depositos de Arena	1 ha	0,00%			
TOTAL	51.186 ha **	100%			

POTENCIAL PRODUCTIVO MUNICIPIO DE ARQUE



MUNICIPIO DE TACOPAYA

DATOS GENERALES Y DEMOGRÁFICOS

IDIOMAS QUE SE HABLA ¹	POBLACIÓN ²			DATOS CLIMÁTICOS			
	2001	2012	Tasa	Max.	Min.	Prom.	
Quechua	9.056	11.658	-12%	Altura(m.s.n.m.) ⁶	4.443	2.902	3.900
Castellano	464	10.253		Temperatura(°C) ⁷	15	5	8
Aymara	24			Precipitación(m.m.) ⁸	45	37	40
Otros idiomas nacionales	4						
Otros idiomas extranjeros	2						
Sin definir	226						
No se aplica (NSA)	477						
Total	10.253						

DATOS ECONÓMICOS Y ESTRUCTURA EMPRESARIAL

TIPO SOCIETARIO, EMPRESAS REGISTRADAS A 2022 ¹⁴	TIPO SOCIETARIO, EMPRESAS ACTIVAS 2022 ¹⁴	TAMAÑO DE EMPRESAS ACTIVAS 2022 ¹⁴	NÚMERO DE PRESTATARIOS ÚNICOS 2022 ⁹
Empresa Unipersonal	1 Otros	0	0
Sociedad De Responsabilidad Limitada	1	0	0
TOTAL	2		

TAMAÑO DE CRÉDITOS (MILLONES DE DÓLARES) ⁹							CRÉDITO FINANCIERO SEGÚN ACTIVIDAD (MILLONES DE DÓLARES) ⁹						
Detalle	2017	2018	2019	2020	2021	2022	Detalle	2017	2018	2019	2020	2021	2022
TOTAL	0,00	0,00	0,00	0,00	0,00	0,00	TOTAL	0,00	0,00	0,00	0,00	0,00	0,00

DATOS DE PRODUCCIÓN

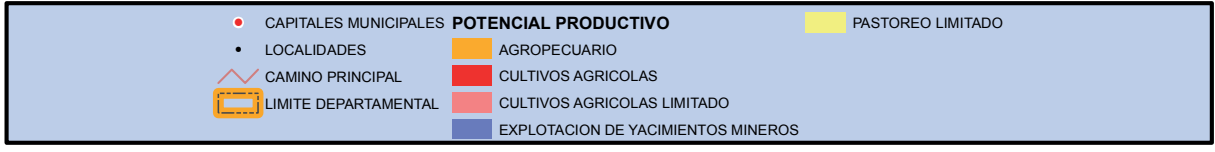
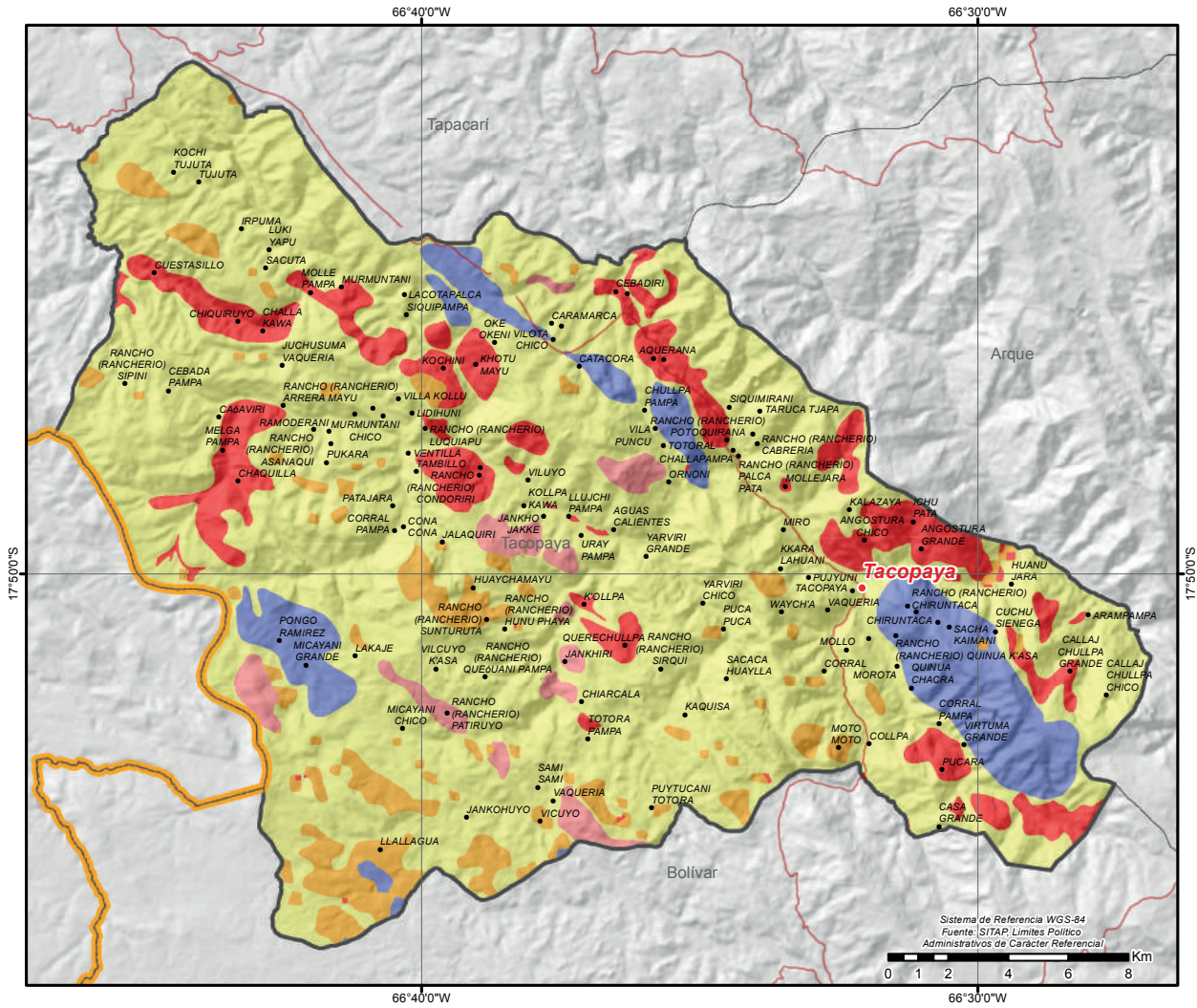
PRINCIPALES CULTIVOS 2022 ¹⁰			PRODUCCIÓN AGRÍCOLA 2022 ¹⁰			PRODUCCIÓN PECUARIA 2022 ¹⁰			
Cultivo	Producción (Tm)	Superficie (ha)	Grupo	Producción (Tm)	Superficie (ha)	Grupo	Nº de Cabezas	Peso Pie (kg)	Peso Gancho (kg)
Papa	4.178	610	Tuberculos	4.639	752	Ovinos	56.007	1.965.846	1.753.019
Alfalfa	1.310	177	Forrajes	1.623	314	Caprinos	6.827	85.338	51.203
Haba	304	113	Cereales	949	699	Llamas	4.646	357.742	193.181
Maiz en grano	282	159	Hortalizas	610	264	Bovinos	1.839	840.423	643.650
Papaliza	279	65	Frutales	34	10	Porcino	425	0	0
Cebada en grano	257	266							
Trigo	254	184							

VOCACIONES y POTENCIALIDADES AGROPRODUCTIVAS, PISCICOLA y AGROFORESTAL

Vocación ¹¹	Sup. ha	%	potencial ¹²
Pastoreo limitado	40.660 ha	73,43%	1. Cría de aves 2. Durazno 3. Apicultura 4. Arveja 5. Artesanía -hilados, textiles 6. Papa 7. Turismo
Cultivos agrícolas	5.670 ha	10,24%	
Explotación de yacimientos mineros	4.126 ha	7,45%	
Agropecuaria	3.532 ha	6,38%	
Cultivos agrícolas limitado	1.383 ha	2,50%	
TOTAL	55.371 ha *	100%	

Cobertura Vegetal ¹³	Sup. ha	%	Uso Actual ¹³	Sup. ha	%
Puna Altoandina	49.714 ha	90,49%	Extractivo	54.144 ha	98,55%
Herbazal	4.452 ha	8,10%	Prod. Agropecuario	340 ha	0,62%
Bosque Ralo	324 ha	0,59%	Extractivo Forestal	266 ha	0,48%
Bosque Denso	266 ha	0,48%	Prod. Ganadero	189 ha	0,34%
Vegetación en Puna	166 ha	0,30%	TOTAL	54.939 ha **	100%
Matorral	16 ha	0,03%			
TOTAL	54.939 ha **	100%			

POTENCIAL PRODUCTIVO MUNICIPIO DE TACOPAYA



MUNICIPIO DE CAPINOTA

DATOS GENERALES Y DEMOGRÁFICOS

IDIOMAS QUE SE HABLA ¹		POBLACIÓN ²			DATOS CLIMÁTICOS			Max.	Min.	Prom.
Quechua	11.744	2001	2012	Tasa	Altura(m.s.n.m.) ⁶ Temperatura(°C) ⁷ Precipitación(m.m.) ⁸	4.119	2.271	2.891		
Castellano	6.376	16.945	19.477	15%		18	7	15		
Aymara	75	Grado de Vulnerabilidad Alimentaria ³			Alta					
Otros idiomas nacionales	22	Centros de Salud ⁴			7					
Otros idiomas extranjeros	12	Unidades Educativas ⁵			33					
Sin definir	335									
No se aplica (NSA)	913									
Total	19.477									

DATOS ECONÓMICOS Y ESTRUCTURA EMPRESARIAL

TIPO SOCIETARIO, EMPRESAS REGISTRADAS A 2022 ¹⁴	TIPO SOCIETARIO, EMPRESAS ACTIVAS 2022 ¹⁴	TAMAÑO DE EMPRESAS ACTIVAS 2022 ¹⁴	NÚMERO DE PRESTATARIOS ÚNICOS 2022 ⁹
Empresa Unipersonal	145	Micro Empresa	36
Sociedad De Responsabilidad Limitada	24	Pequeña Empresa	4
TOTAL	169	TOTAL	5.470
		Otros	0
		Sin Asignacion	15
	TOTAL	TOTAL	55

TAMAÑO DE CRÉDITOS (MILLONES DE DÓLARES) ⁹							CRÉDITO FINANCIERO SEGÚN ACTIVIDAD (MILLONES DE DÓLARES) ⁹						
Detalle	2017	2018	2019	2020	2021	2022	Detalle	2017	2018	2019	2020	2021	2022
Microcredito	16,90	19,31	28,59	28,31	32,05	37,40	AGRICULTURA Y GANADERIA	9,01	11,92	21,88	21,90	25,75	30,26
Pyme	0,03	0,02	0,02	0,00	0,00	0,00	INDUSTRIA MANUFACTURERA	0,89	1,28	1,37	1,32	1,51	1,68
TOTAL	16,93	19,33	28,61	28,31	32,05	37,40	CAZA, SILVICULTURA Y PESCA	0,00	0,00	0,00	0,00	0,00	0,00
							TOTAL	9,90	13,20	23,26	23,23	27,26	31,94

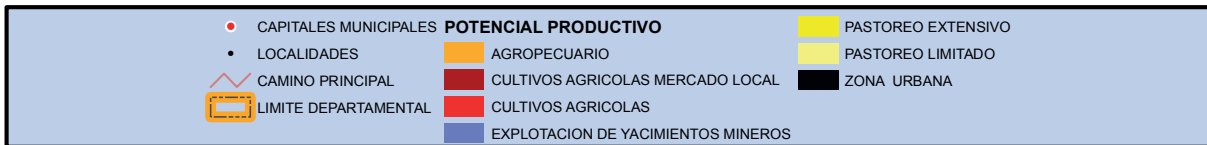
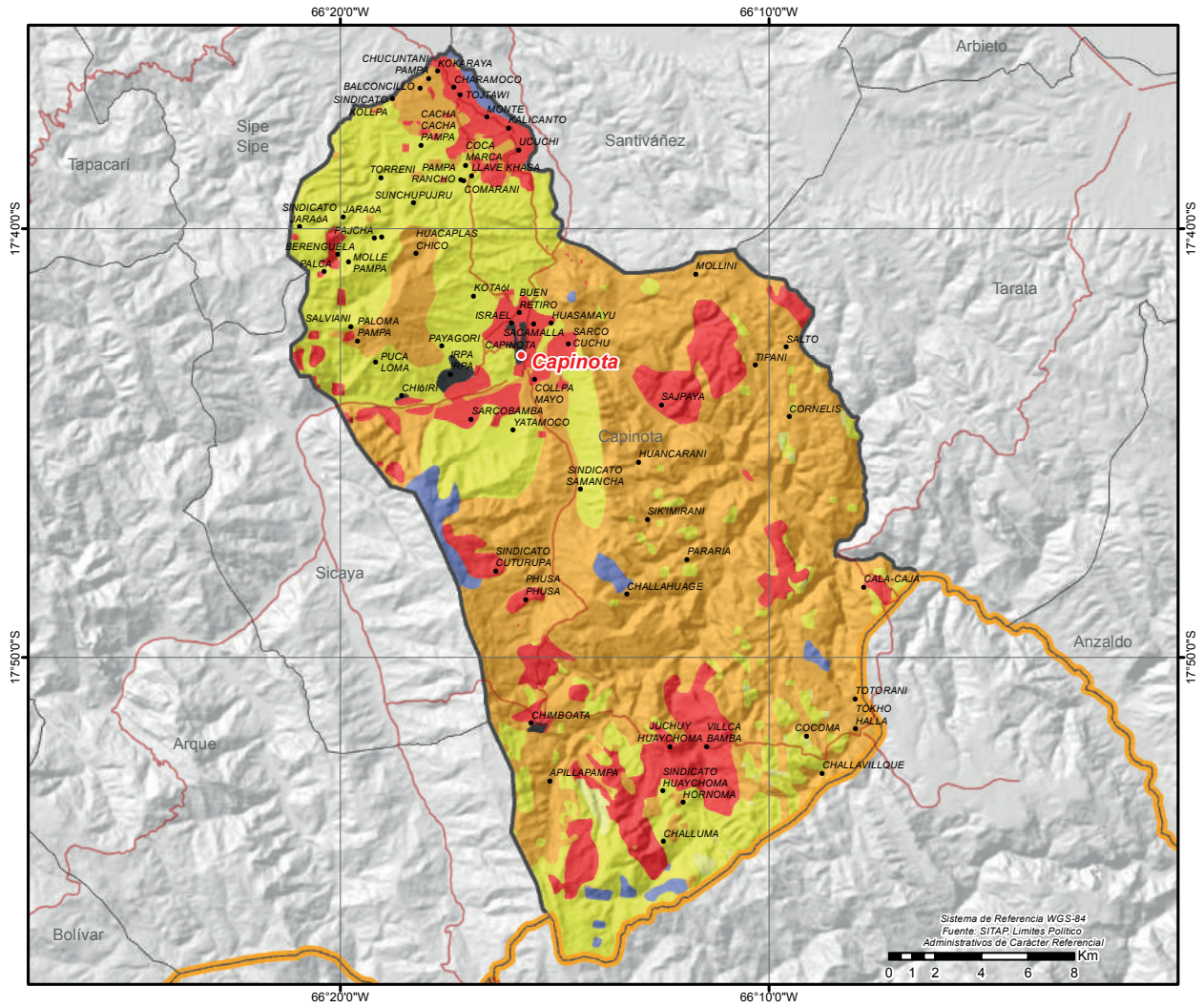
DATOS DE PRODUCCIÓN

PRINCIPALES CULTIVOS 2022 ¹⁰			PRODUCCIÓN AGRÍCOLA 2022 ¹⁰			PRODUCCIÓN PECUARIA 2022 ¹⁰			
Cultivo	Producción (Tm)	Superficie (ha)	Grupo	Producción (Tm)	Superficie (ha)	Grupo	Nº de Cabezas	Peso Pie (kg)	Peso Gancho (kg)
Papa	7.497	756	Hortalizas	12.426	1.277	Avícolas	5.329.214	17.053.485	14.655.339
Zanahoria	7.241	383	Tuberculos	7.859	835	Caprinos	14.221	177.763	106.658
Betarraga	3.168	242	Cereales	3.130	1.791	Ovinos	12.173	427.272	381.015
Alfalfa	2.602	241	Forrajes	2.847	356	Bovinos	4.175	1.907.975	1.461.250
Maiz en grano	2.231	1.068	Frutales	78	20	Porcino	449	0	0
Maiz choclo	914	448				Llamas	5	385	208
Trigo	777	606							

VOCACIONES y POTENCIALIDADES AGROPRODUCTIVAS, PISCICOLA y AGROFORESTAL

Vocación ¹¹	Sup. ha	%	potencial ¹²		
Agropecuario	28.304 ha	52,17%	1. Extracción de productos forestales 2. Turismo 3. Cultivo de frutas de carozo 4. Cría de ganado porcino 5. Papa 6. Cultivo de hortalizas 7. Producción de leche sin tratar		
Pastoreo extensivo	16.461 ha	30,34%			
Cultivos agrícolas	7.826 ha	14,43%			
Explotación de yacimientos mineros	1.061 ha	1,96%			
Pastoreo limitado	350 ha	0,64%			
Zona urbana	235 ha	0,43%			
Cultivos agrícolas mercado local	15 ha	0,03%			
TOTAL	54.252 ha *	100%			
Cobertura Vegetal ¹³	Sup. ha	%	Uso Actual ¹³	Sup. ha	%
Puna Altoandina	41.699 ha	77,53%	Extractivo	43.496 ha	80,87%
Matorral	6.921 ha	12,87%	Prod. Agropecuario	7.901 ha	14,69%
Agricultura	1.971 ha	3,67%	Prod. Agrícola	1.971 ha	3,67%
Herbazal	1.797 ha	3,34%	Prod. Ganadero	272 ha	0,51%
Bosque Ralo	980 ha	1,82%	Extractivo Forestal	102 ha	0,19%
Vegetación Dispersa	205 ha	0,38%	Urbano	41 ha	0,08%
Bosque Denso	102 ha	0,19%	Prod. Piscícola	1 ha	0,00%
Vegetación en Puna	67 ha	0,12%	TOTAL	53.783 ha **	100%
Estructura Urbana	41 ha	0,08%			
Cuerpos de Agua	1 ha	0,00%			
TOTAL	53.783 ha **	100%			

POTENCIAL PRODUCTIVO MUNICIPIO DE CAPINOTA



MUNICIPIO DE SANTIBAÑEZ

DATOS GENERALES Y DEMOGRÁFICOS

IDIOMAS QUE SE HABLA ¹	POBLACIÓN ²			DATOS CLIMÁTICOS			Max.	Min.	Prom.
	2001	2012	Tasa	Altura(m.s.n.m.) ⁶	Temperatura(°C) ⁷	Precipitación(m.m.) ⁸			
Quechua	4.409	6.402	2%		18	51	3.532	2.391	2.779
Castellano	1.694	6.527			12	38			16
Aymara	44			Baja					
Otros idiomas nacionales	13			5					
Otros idiomas extranjeros	0			5					
Sin definir	146								
No se aplica (NSA)	221								
Total	6.527								

DATOS ECONÓMICOS Y ESTRUCTURA EMPRESARIAL

TIPO SOCIETARIO, EMPRESAS REGISTRADAS A 2022 ¹⁴	TIPO SOCIETARIO, EMPRESAS ACTIVAS 2022 ¹⁴	TAMAÑO DE EMPRESAS ACTIVAS 2022 ¹⁴	NÚMERO DE PRESTATARIOS ÚNICOS 2022 ⁹
Empresa Unipersonal	35	Sociedad De Responsabilidad Limitada	25
Sociedad De Responsabilidad Limitada	25	Empresa Unipersonal	20
TOTAL	60	Otros	0
		TOTAL	45
		Gran Empresa	1
		Mediana Empresa	4
		Micro Empresa	20
		Pequeña Empresa	1
		Sin Asignacion	19
		TOTAL	45

TAMAÑO DE CRÉDITOS (MILLONES DE DÓLARES) ⁹							CRÉDITO FINANCIERO SEGÚN ACTIVIDAD (MILLONES DE DÓLARES) ⁹						
Detalle	2017	2018	2019	2020	2021	2022	Detalle	2017	2018	2019	2020	2021	2022
TOTAL	0,00	0,00	0,00	0,00	0,00	0,00	TOTAL	0,00	0,00	0,00	0,00	0,00	0,00

DATOS DE PRODUCCIÓN

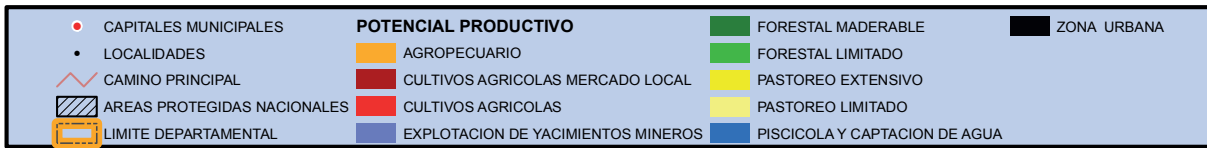
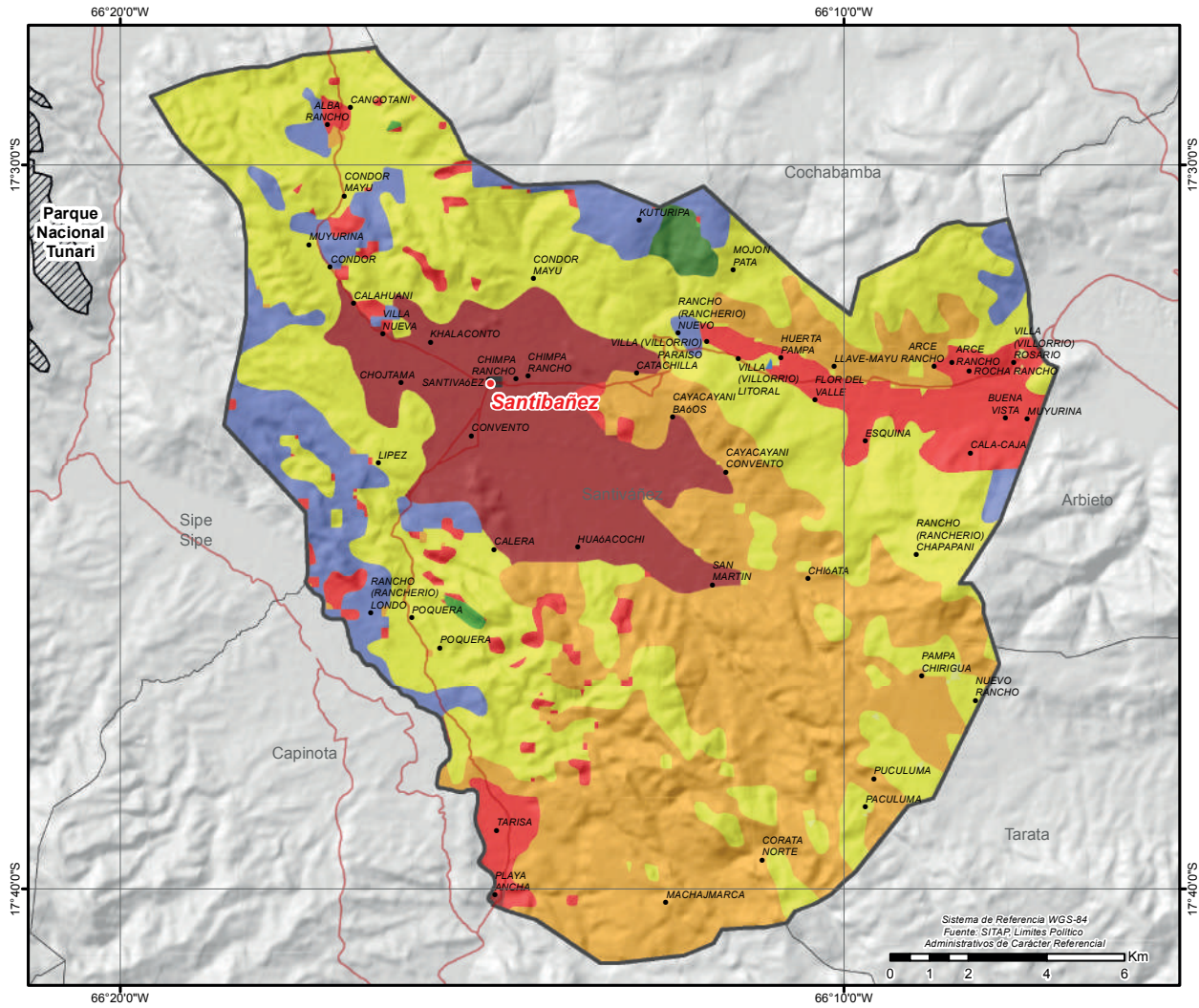
PRINCIPALES CULTIVOS 2022 ¹⁰			PRODUCCIÓN AGRÍCOLA 2022 ¹⁰			PRODUCCIÓN PECUARIA 2022 ¹⁰			
Cultivo	Producción (Tm)	Superficie (ha)	Grupo	Producción (Tm)	Superficie (ha)	Grupo	N° de Cabezas	Peso Pie (kg)	Peso Gancho (kg)
Maiz en grano	3.339	1.573	Cereales	3.730	1.870	Avícolas	5.482.170	17.542.944	15.075.968
Papa	1.376	184	Tuberculos	1.376	184	Porcino	17.932	0	0
Alfalfa	1.042	111	Hortalizas	1.225	257	Ovinos	8.752	307.195	273.938
Zanahoria	647	46	Forrajes	1.042	111	Bovinos	4.340	1.983.380	1.519.000
Tuna	395	101	Frutales	467	114	Caprinos	3.284	41.050	24.630
Trigo	335	235	Industriales	1	2	Llamas	6	462	249
Cebolla	251	36							

VOCACIONES y POTENCIALIDADES AGROPRODUCTIVAS, PISCICOLA y AGROFORESTAL

Vocación ¹¹	Sup. ha	%	potencial ¹²		
Pastoreo extensivo	12.392 ha	40,36%	1. Cultivo de frutas y plantas para bebidas y especias 2. Cría de ganado porcino 3. Maíz 4. Turismo 5. Servicio de organización de ferias, exhibiciones y congreso 6. Educación secundaria de formación técnica y profesional 7. Papa		
Agropecuaria	9.156 ha	29,82%			
Cultivos agrícolas mercado local	3.962 ha	12,90%			
Explotación de yacimientos mineros	2.566 ha	8,36%			
Cultivos agrícolas	2.343 ha	7,63%			
Forestal maderable	198 ha	0,64%			
Forestal limitado	45 ha	0,15%			
Pastoreo limitado	33 ha	0,11%			
Zona urbana	10 ha	0,03%			
Piscícola y captación de agua	3 ha	0,01%			
TOTAL	30.708 ha *	100%			

Cobertura Vegetal ¹³	Sup. ha	%	Uso Actual ¹³	Sup. ha	%
Puna Altoandina	13.626 ha	44,76%	Extractivo	14.127 ha	46,40%
Matorral	10.639 ha	34,95%	Prod. Agropecuario	11.098 ha	36,45%
Agricultura	4.142 ha	13,61%	Prod. Agrícola	4.142 ha	13,61%
Bosque Ralo	633 ha	2,08%	Extractivo Forestal	646 ha	2,12%
Herbazal	501 ha	1,65%	Prod. Ganadero	416 ha	1,37%
Bosque Denso	472 ha	1,55%	Urbano	14 ha	0,04%
Vegetación Dispersa	408 ha	1,34%	Prod. Piscícola	1 ha	0,00%
Estructura Urbana	14 ha	0,04%	TOTAL	30.444 ha **	100%
Vegetación en Puna	8 ha	0,03%			
Cuerpos de Agua	1 ha	0,00%			
TOTAL	30.444 ha **	100%			

POTENCIAL PRODUCTIVO MUNICIPIO DE SANTIVÁÑEZ



MUNICIPIO DE SICAYA

DATOS GENERALES Y DEMOGRÁFICOS

IDIOMAS QUE SE HABLA ¹	POBLACIÓN ²			DATOS CLIMÁTICOS			
	2001	2012	Tasa	Max.	Min.	Prom.	
Quechua	2.897	2.235	67%	Altura(m.s.n.m.) ⁶	3.789	2.510	3.017
Castellano	310	3.740		Temperatura(°C) ⁷	18	10	15
Bésiro	8			Precipitación(m.m.) ⁸	49	42	46
Otros idiomas nacionales	12						
Otros idiomas extranjeros	0						
Sin definir	197						
No se aplica (NSA)	316						
Total	3.740						

DATOS ECONÓMICOS Y ESTRUCTURA EMPRESARIAL

TIPO SOCIETARIO, EMPRESAS REGISTRADAS A 2022 ¹⁴	TIPO SOCIETARIO, EMPRESAS ACTIVAS 2022 ¹⁴	TAMAÑO DE EMPRESAS ACTIVAS 2022 ¹⁴	NÚMERO DE PRESTATARIOS ÚNICOS 2022 ⁹
Empresa Unipersonal	4 Empresa Unipersonal	4 Pequeña Empresa	1 TOTAL
Sociedad De Responsabilidad Limitada	3 Sociedad De Responsabilidad Limitada	2 Sin Asignacion	6
Sociedad Anonima	1 Sociedad Anonima	1 TOTAL	7
TOTAL	8 Otros	0	
	TOTAL	7	

TAMAÑO DE CRÉDITOS (MILLONES DE DÓLARES) ⁹							CRÉDITO FINANCIERO SEGÚN ACTIVIDAD (MILLONES DE DÓLARES) ⁹						
Detalle	2017	2018	2019	2020	2021	2022	Detalle	2017	2018	2019	2020	2021	2022
TOTAL	0,00	0,00	0,00	0,00	0,00	0,00	TOTAL	0,00	0,00	0,00	0,00	0,00	0,00

DATOS DE PRODUCCIÓN

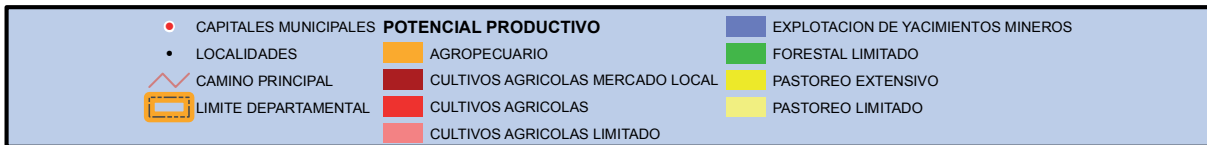
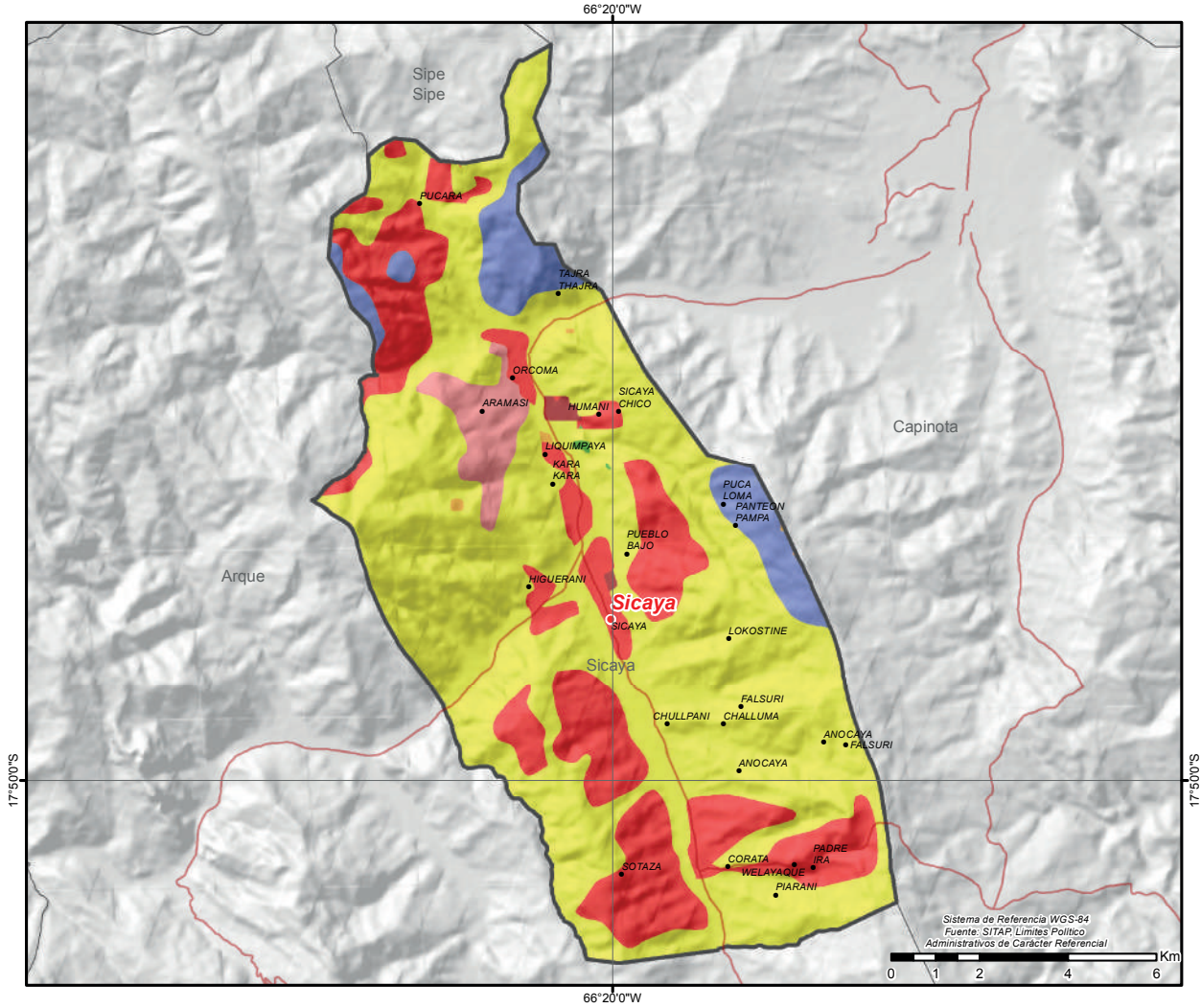
PRINCIPALES CULTIVOS 2022 ¹⁰			PRODUCCIÓN AGRÍCOLA 2022 ¹⁰			PRODUCCIÓN PECUARIA 2022 ¹⁰			
Cultivo	Producción (Tm)	Superficie (ha)	Grupo	Producción (Tm)	Superficie (ha)	Grupo	Nº de Cabezas	Peso Pie (kg)	Peso Gancho (kg)
Papa	1.837	216	Tuberculos	1.886	229	Ovinos	4.140	145.314	129.582
Zanahoria	598	48	Hortalizas	996	155	Caprinos	3.206	40.075	24.045
Maiz en grano	316	146	Cereales	557	325	Bovinos	524	239.468	183.400
Trigo	213	149	Forrajes	110	18	Llamas	8	616	333
Ajo	141	33							
Alfalfa	110	18							
Betarraga	101	18							

VOCACIONES y POTENCIALIDADES AGROPRODUCTIVAS, PISCICOLA y AGROFORESTAL

Vocación ¹¹	Sup. ha	%	potencialx ¹²
Pastoreo extensivo	8.863 ha	66,84%	
Cultivos agrícolas	3.106 ha	23,43%	1. Maíz (grano)
Explotación de yacimientos mineros	819 ha	6,18%	2. Trigo
Cultivos agrícolas limitado	391 ha	2,95%	3. Cebada (berza)
Cultivos agrícolas mercado local	44 ha	0,34%	4. Ajo
Agropecuaria	18 ha	0,14%	5. Papa
Forestal limitado	9 ha	0,07%	6. Turismo
Pastoreo limitado	8 ha	0,06%	7. Cría de ganado vacuno
TOTAL	13.258 ha *	100%	

Cobertura Vegetal ¹³	Sup. ha	%	Uso Actual ¹³	Sup. ha	%
Puna Altoandina	10.715 ha	81,48%	Extractivo	10.790 ha	82,05%
Bosque Ralo	1.674 ha	12,73%	Prod. Agropecuario	1.677 ha	12,75%
Bosque Denso	390 ha	2,96%	Extractivo Forestal	390 ha	2,96%
Agricultura	269 ha	2,05%	Prod. Agricola	269 ha	2,05%
Herbazal	75 ha	0,57%	Prod. Ganadero	25 ha	0,19%
Vegetación en Puna	25 ha	0,19%	TOTAL	13.150 ha **	100%
Matorral	3 ha	0,02%			
TOTAL	13.150 ha **	100%			

POTENCIAL PRODUCTIVO MUNICIPIO DE SICAYA



MUNICIPIO DE CLIZA

DATOS GENERALES Y DEMOGRÁFICOS

IDIOMAS QUE SE HABLA ¹	POBLACIÓN ²			DATOS CLIMÁTICOS			
	2001	2012	Tasa	Max.	Min.	Prom.	
Quechua	11.849	19.747	11%	Altura(m.s.n.m.) ⁶	2.765	2.700	2.714
Castellano	8.720	21.899		Temperatura(°C) ⁷	16	16	16
Aymara	59			Precipitación(m.m.) ⁸	51	38	45
Otros idiomas nacionales	50						
Otros idiomas extranjeros	14						
Sin definir	321						
No se aplica (NSA)	886						
Total	21.899						

DATOS ECONÓMICOS Y ESTRUCTURA EMPRESARIAL

TIPO SOCIETARIO, EMPRESAS REGISTRADAS A 2022 ¹⁴	TIPO SOCIETARIO, EMPRESAS ACTIVAS 2022 ¹⁴	TAMAÑO DE EMPRESAS ACTIVAS 2022 ¹⁴	NÚMERO DE PRESTATARIOS ÚNICOS 2022 ⁹
Empresa Unipersonal	182	Empresa Unipersonal	2
Sociedad De Responsabilidad Limitada	12	Sociedad De Responsabilidad Limitada	8
TOTAL	194	Otros	0
		TOTAL	109

TAMAÑO DE CRÉDITOS (MILLONES DE DÓLARES) ⁹							CRÉDITO FINANCIERO SEGÚN ACTIVIDAD (MILLONES DE DÓLARES) ⁹						
Detalle	2017	2018	2019	2020	2021	2022	Detalle	2017	2018	2019	2020	2021	2022
Microcredito	32,29	35,70	34,57	33,87	37,38	39,85	AGRICULTURA Y GANADERIA	11,14	13,58	14,12	13,85	15,74	17,49
Pyme	0,76	0,36	0,27	0,39	0,39	0,44	INDUSTRIA MANUFACTURERA	5,63	6,15	5,96	6,16	6,93	7,48
TOTAL	33,06	36,05	34,84	34,26	37,77	40,29	CAZA, SILVICULTURA Y PESCA	0,06	0,06	0,08	0,07	0,08	0,06
							TOTAL	16,84	19,78	20,17	20,09	22,74	25,03

DATOS DE PRODUCCIÓN

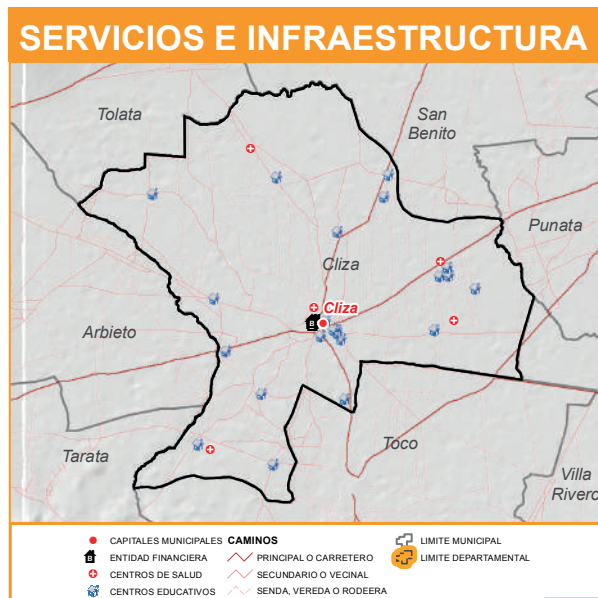
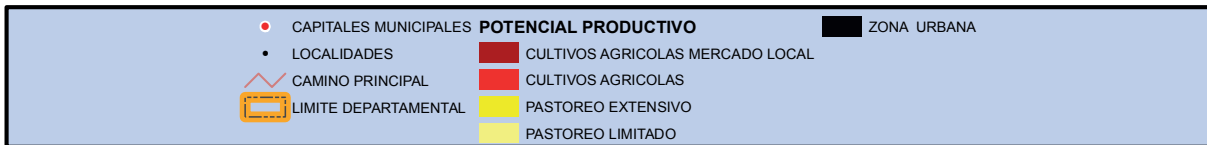
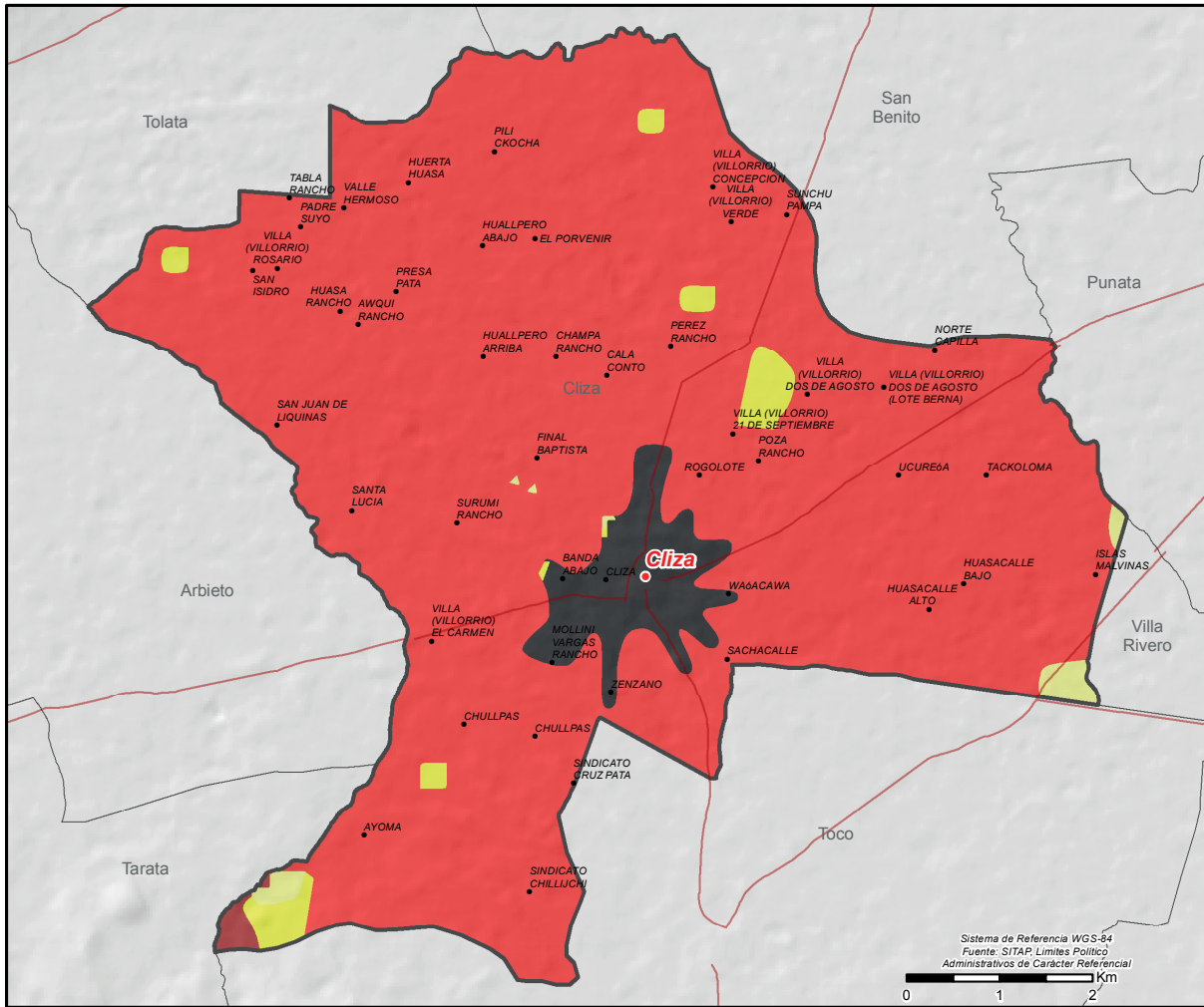
PRINCIPALES CULTIVOS 2022 ¹⁰			PRODUCCIÓN AGRÍCOLA 2022 ¹⁰			PRODUCCIÓN PECUARIA 2022 ¹⁰			
Cultivo	Producción (Tm)	Superficie (ha)	Grupo	Producción (Tm)	Superficie (ha)	Grupo	Nº de Cabezas	Peso Pie (kg)	Peso Gancho (kg)
Maiz en grano	2.957	1.878	Cereales	3.086	1.973	Avícolas	802.508	2.568.026	2.206.897
Alfalfa	1.758	184	Forrajes	1.758	184	Bovinos	9.720	4.442.040	3.402.000
Papa	684	127	Tuberculos	684	127	Porcino	9.323	0	0
Durazno	236	43	Frutales	310	61	Ovinos	3.226	113.233	100.974
Trigo	121	88	Hortalizas	146	40	Caprinos	140	1.750	1.050
Haba	56	20							
Manzana	52	12							

VOCACIONES y POTENCIALIDADES AGROPRODUCTIVAS, PISCICOLA y AGROFORESTAL

Vocación ¹¹	Sup. ha	%	potencial ¹²
Cultivos agrícolas	5.021 ha	92,40%	1. Cultivo de hortalizas
Zona urbana	251 ha	4,62%	2. Cría de ganado vacuno
Pastoreo extensivo	100 ha	1,85%	3. Durazno
Pastoreo limitado	43 ha	0,79%	4. Maíz
Cultivos agrícolas mercado local	18 ha	0,34%	5. Cría de ganado porcino
TOTAL	5.433 ha *	100%	6. Turismo
			7. Papa

Cobertura Vegetal ¹³	Sup. ha	%	Uso Actual ¹³	Sup. ha	%
Agricultura	4.852 ha	90,09%	Prod. Agrícola	4.852 ha	90,09%
Matorral	274 ha	5,08%	Prod. Agropecuario	274 ha	5,08%
Puna Altoandina	148 ha	2,74%	Extractivo	148 ha	2,74%
Vegetación Dispersa	60 ha	1,11%	Prod. Ganadero	60 ha	1,11%
Estructura Urbana	53 ha	0,98%	Urbano	53 ha	0,98%
TOTAL	5.386 ha **	100%	TOTAL	5.386 ha **	100%

POTENCIAL PRODUCTIVO MUNICIPIO DE CLIZA



MUNICIPIO DE TOKO

DATOS GENERALES Y DEMOGRÁFICOS

IDIOMAS QUE SE HABLA ¹	POBLACIÓN ²			DATOS CLIMÁTICOS		
	2001	2012	Tasa	Max.	Min.	Prom.
Quechua	5.461	6.705	5%	Altura(m.s.n.m.) ⁶	3.072	2.712 2.804
Castellano	1.147	7.057	Media	Temperatura(°C) ⁷	16	15 16
Aymara	18	Grado de Vulnerabilidad Alimentaria ³	4	Precipitación(m.m.) ⁸	46	42 44
Otros idiomas nacionales	21	Centros de Salud ⁴	13			
Otros idiomas extranjeros	0	Unidades Educativas ⁵				
Sin definir	183					
No se aplica (NSA)	227					
Total	7.057					

DATOS ECONÓMICOS Y ESTRUCTURA EMPRESARIAL

TIPO SOCIETARIO, EMPRESAS REGISTRADAS A 2022 ¹⁴	TIPO SOCIETARIO, EMPRESAS ACTIVAS 2022 ¹⁴	TAMAÑO DE EMPRESAS ACTIVAS 2022 ¹⁴	NÚMERO DE PRESTATARIOS ÚNICOS 2022 ⁹
Empresa Unipersonal	5 Empresa Unipersonal	4 Micro Empresa	3 TOTAL
Sociedad De Responsabilidad Limitada	1 Otros	0 Sin Asignacion	1
TOTAL	6 TOTAL	4 TOTAL	4

TAMAÑO DE CRÉDITOS (MILLONES DE DÓLARES) ⁹							CRÉDITO FINANCIERO SEGÚN ACTIVIDAD (MILLONES DE DÓLARES) ⁹						
Detalle	2017	2018	2019	2020	2021	2022	Detalle	2017	2018	2019	2020	2021	2022
Pyme	0,00	0,00	0,00	0,00	0,00	0,00	INDUSTRIA	0,00	0,00	0,00	0,00	0,00	0,00
Microcredito	0,00	0,00	0,00	0,00	0,00	0,00	MANUFACTURERA						
TOTAL	0,00	0,00	0,00	0,00	0,00	0,00	AGRICULTURA Y GANADERIA	0,00	0,00	0,00	0,00	0,00	0,00
							TOTAL	0,00	0,00	0,00	0,00	0,00	0,00

DATOS DE PRODUCCIÓN

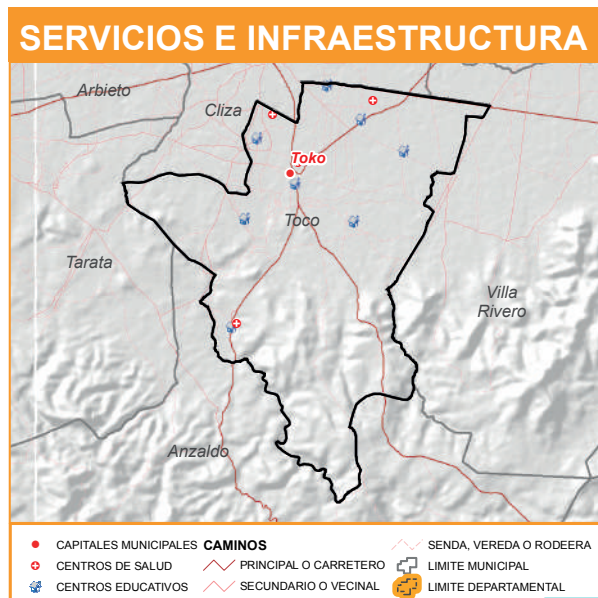
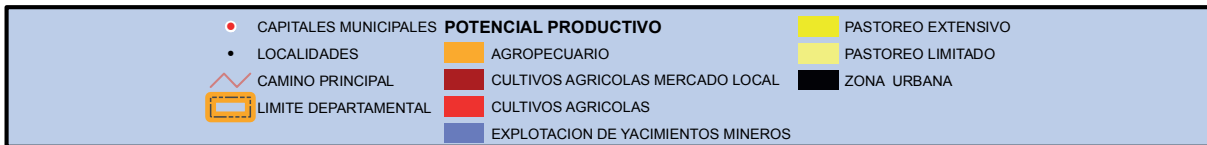
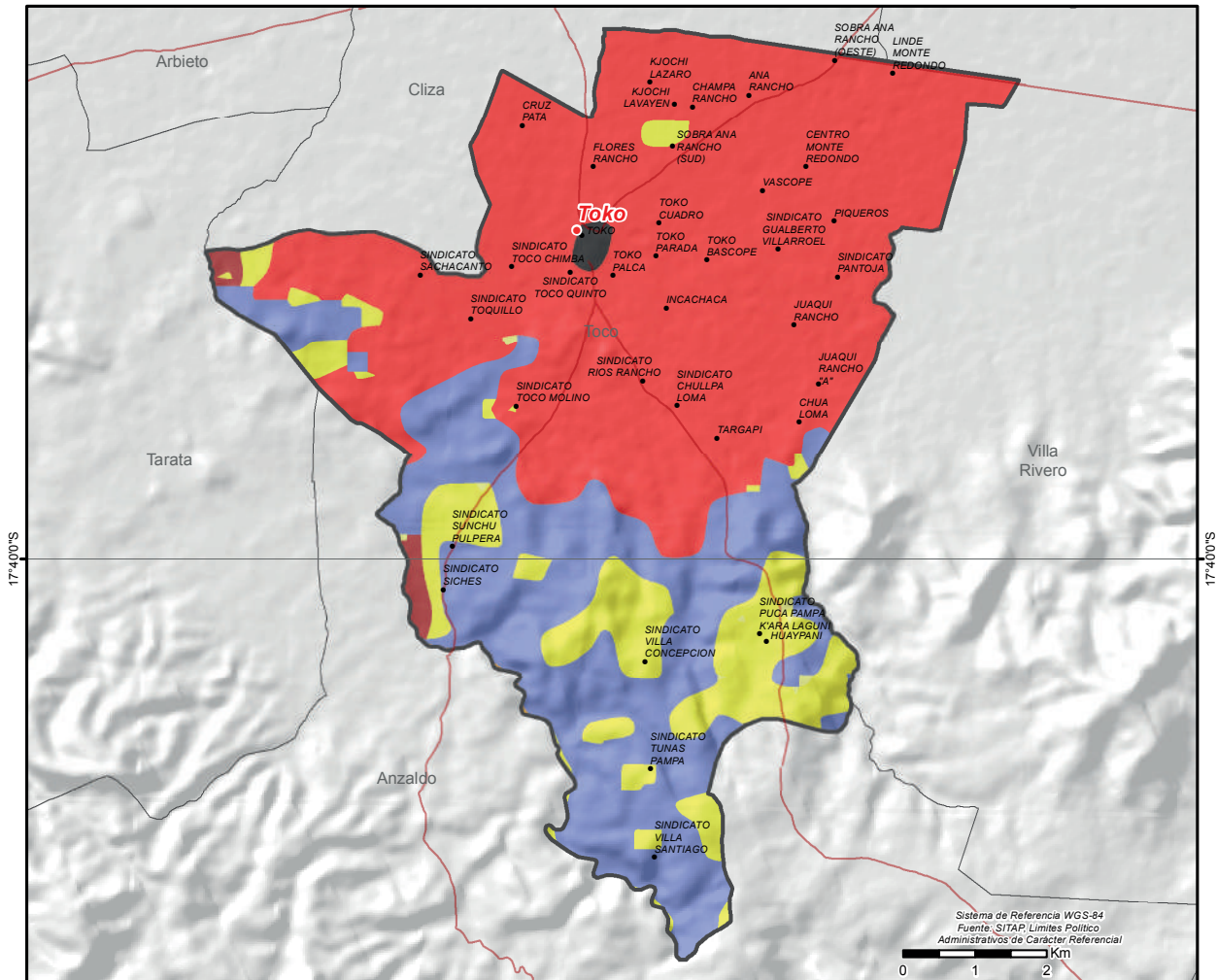
PRINCIPALES CULTIVOS 2022 ¹⁰			PRODUCCIÓN AGRÍCOLA 2022 ¹⁰			PRODUCCIÓN PECUARIA 2022 ¹⁰			
Cultivo	Producción (Tm)	Superficie (ha)	Grupo	Producción (Tm)	Superficie (ha)	Grupo	N° de Cabezas	Peso Pie (kg)	Peso Gancho (kg)
Maiz en grano	4.620	1.843	Cereales	5.011	2.149	Avícolas	225.039	720.125	618.857
Papa	1.075	186	Tuberculos	1.075	186	Ovinos	6.416	225.202	200.821
Alfalfa	553	74	Forrajes	553	74	Bovinos	3.932	1.796.924	1.376.200
Trigo	382	291	Frutales	138	26	Porcino	2.693	0	0
Durazno	113	19	Hortalizas	105	44	Caprinos	686	8.575	5.145
Haba	42	17				Llamas	3	231	125
Zanahoria	28	6							

VOCACIONES y POTENCIALIDADES AGROPRODUCTIVAS, PISCICOLA y AGROFORESTAL

Vocación ¹¹	Sup. ha	%	potencialx ¹²
Cultivos agrícolas	3.775 ha	59,17%	1. Producción de leche sin tratar 2. Turismo 3. Tejidos de lana cardada o de pelo fino cardado 4. Haba 5. Papa 6. Maíz 7. Extracción de productos forestales
Explotación de yacimientos mineros	1.727 ha	27,07%	
Pastoreo extensivo	775 ha	12,15%	
Cultivos agrícolas mercado local	59 ha	0,92%	
Zona urbana	28 ha	0,44%	
Pastoreo limitado	12 ha	0,18%	
Agropecuario	4 ha	0,05%	
TOTAL	6.380 ha *	100%	

Cobertura Vegetal ¹³	Sup. ha	%	Uso Actual ¹³	Sup. ha	%
Agricultura	3.516 ha	55,60%	Prod. Agrícola	3.516 ha	55,60%
Puna Altoandina	1.837 ha	29,05%	Extractivo	1.837 ha	29,05%
Matorral	781 ha	12,35%	Prod. Agropecuario	781 ha	12,35%
Vegetación Dispersa	161 ha	2,55%	Prod. Ganadero	161 ha	2,55%
Estructura Urbana	28 ha	0,44%	Urbano	28 ha	0,44%
TOTAL	6.324 ha **	100% TOTAL		6.324 ha **	100%

POTENCIAL PRODUCTIVO MUNICIPIO DE TOKO (TOKO)



MUNICIPIO DE TOLATA

DATOS GENERALES Y DEMOGRÁFICOS

IDIOMAS QUE SE HABLA ¹	POBLACIÓN ²			Tasa	DATOS CLIMÁTICOS			
	2001	2012			Max.	Min.	Prom.	
Castellano	2.772	5.316	5.542	4%	▲ Altura(m.s.n.m.)⁶	3.701	2.684	2.994
Quechua	2.453				☀ Temperatura(°C)⁷	16	10	14
Aymara	56				▲ Precipitación(m.m.)⁸	48	41	45
Otros idiomas nacionales	5				Media			
Otros idiomas extranjeros	14				2			
Sin definir	60				8			
No se aplica (NSA)	182							
Total	5.542							

DATOS ECONÓMICOS Y ESTRUCTURA EMPRESARIAL

TIPO SOCIETARIO, EMPRESAS REGISTRADAS A 2022 ¹⁴	TIPO SOCIETARIO, EMPRESAS ACTIVAS 2022 ¹⁴	TAMAÑO DE EMPRESAS ACTIVAS 2022 ¹⁴	NÚMERO DE PRESTATARIOS ÚNICOS 2022 ⁹
Empresa Unipersonal	25	Empresa Unipersonal	13
Sociedad De Responsabilidad Limitada	4	Otros	0
TOTAL	29	TOTAL	13
		Micro Empresa	7
		Pequeña Empresa	1
		Sin Asignacion	5
		TOTAL	13

TAMAÑO DE CRÉDITOS (MILLONES DE DÓLARES) ⁹							CRÉDITO FINANCIERO SEGÚN ACTIVIDAD (MILLONES DE DÓLARES) ⁹						
Detalle	2017	2018	2019	2020	2021	2022	Detalle	2017	2018	2019	2020	2021	2022
Microcredito	0,00	0,00	0,00	0,00	0,00	0,00	INDUSTRIA	0,00	0,00	0,00	0,00	0,00	0,00
TOTAL	0,00	0,00	0,00	0,00	0,00	0,00	MANUFACTURERA						
							AGRICULTURA Y GANADERIA	0,00	0,00	0,00	0,00	0,00	0,00
							TOTAL	0,00	0,00	0,00	0,00	0,00	0,00

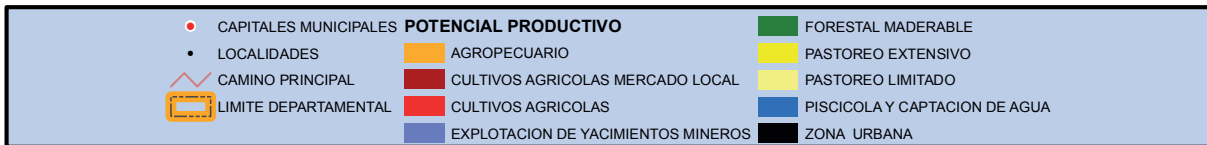
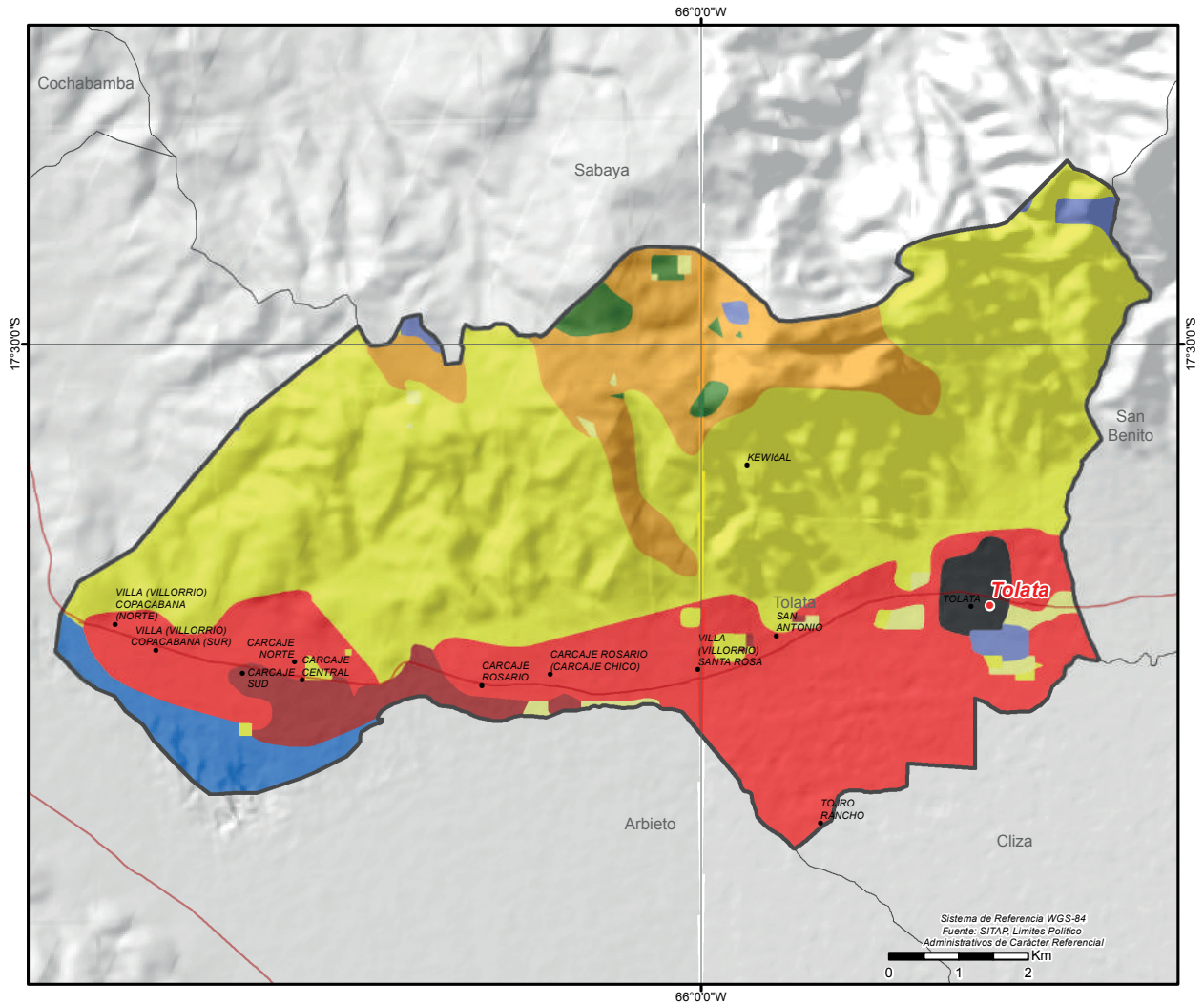
DATOS DE PRODUCCIÓN

PRINCIPALES CULTIVOS 2022 ¹⁰			PRODUCCIÓN AGRÍCOLA 2022 ¹⁰			PRODUCCIÓN PECUARIA 2022 ¹⁰			
Cultivo	Producción (Tm)	Superficie (ha)	Grupo	Producción (Tm)	Superficie (ha)	Grupo	N° de Cabezas	Peso Pie (kg)	Peso Gancho (kg)
Alfalfa	963	91	🌿 Forrajes	963	91	🐔 Avícolas	2.866.118	9.171.578	7.881.825
Maiz en grano	625	311	🌾 Cereales	682	356	🐷 Porcino	11.367	0	0
Zanahoria	419	29	🥬 Hortalizas	521	75	🐮 Bovinos	2.159	986.663	755.650
Papa	301	45	🍄 Tuberculos	338	53	🐑 Ovinos	1.348	47.315	42.192
Haba	59	24	🍏 Frutales	60	14	🐐 Caprinos	201	2.513	1.508
Tuna	31	8							
Trigo	27	22							

VOCACIONES y POTENCIALIDADES AGROPRODUCTIVAS, PISCICOLA y AGROFORESTAL

Vocación ¹¹	Sup. ha	%	potencial ¹²		
Pastoreo extensivo	4.555 ha	54,25%	1. Pesca lacustre 2. Cría de conejos domésticos 3. Turismo 4. Durazno 5. Cría de ganado porcino 6. Quínuia 7. Papa		
Cultivos agrícolas	1.990 ha	23,71%			
Agropecuario	955 ha	11,37%			
Piscícola y captación de agua	262 ha	3,12%			
Cultivos agrícolas mercado local	248 ha	2,96%			
Zona urbana	112 ha	1,33%			
Explotación de yacimientos mineros	94 ha	1,12%			
Pastoreo limitado	94 ha	1,11%			
Forestal maderable	86 ha	1,03%			
TOTAL	8.396 ha *	100%			
Cobertura Vegetal ¹³	Sup. ha	%	Uso Actual ¹³	Sup. ha	%
Puna Altoandina	4.889 ha	58,76%	Extractivo	4.889 ha	58,76%
Matorral	1.655 ha	19,90%	Prod. Agropecuario	1.655 ha	19,90%
Agricultura	1.221 ha	14,68%	Prod. Agrícola	1.221 ha	14,68%
Cuerpos de Agua	244 ha	2,93%	Prod. Piscícola	244 ha	2,93%
Vegetación Dispersa	168 ha	2,01%	Prod. Ganadero	168 ha	2,01%
Bosque Ralo	101 ha	1,21%	Extractivo Forestal	101 ha	1,21%
Estructura Urbana	43 ha	0,52%	Urbano	43 ha	0,52%
TOTAL	8.320 ha **	100%	TOTAL	8.320 ha **	100%

POTENCIAL PRODUCTIVO MUNICIPIO DE TOLATA



MUNICIPIO DE QUILLACOLLO

DATOS GENERALES Y DEMOGRÁFICOS

IDIOMAS QUE SE HABLA ¹	POBLACIÓN ²			DATOS CLIMÁTICOS			
	2001	2012	Tasa	Max.	Min.	Prom.	
Castellano	91.252	104.206	32%	Altura(m.s.n.m.) ⁶	5.051	2.535	3.997
Quechua	31.591	137.182		Temperatura(°C) ⁷	17	2	7
Aymara	4.425			Precipitación(m.m.) ⁸	104	40	71
Otros idiomas nacionales	535						
Otros idiomas extranjeros	275						
Sin definir	3.347						
No se aplica (NSA)	5.757						
Total	137.182						

DATOS ECONÓMICOS Y ESTRUCTURA EMPRESARIAL

TIPO SOCIETARIO, EMPRESAS REGISTRADAS A 2022 ¹⁴	TIPO SOCIETARIO, EMPRESAS ACTIVAS 2022 ¹⁴	TAMAÑO DE EMPRESAS ACTIVAS 2022 ¹⁴	NÚMERO DE PRESTATARIOS ÚNICOS 2022 ⁹
Empresa Unipersonal	2.993	Gran Empresa	3
Sociedad De Responsabilidad Limitada	451	Mediana Empresa	36
Sociedad Anonima	11	Micro Empresa	952
TOTAL	3.455	Pequeña Empresa	89
		Otros	0
	TOTAL	Sin Asignacion	560
	1.640	TOTAL	1.640

TAMAÑO DE CRÉDITOS (MILLONES DE DÓLARES) ⁹							CRÉDITO FINANCIERO SEGÚN ACTIVIDAD (MILLONES DE DÓLARES) ⁹						
Detalle	2017	2018	2019	2020	2021	2022	Detalle	2017	2018	2019	2020	2021	2022
Microcredito	188,33	200,09	201,16	200,17	217,66	237,63	INDUSTRIA	32,31	36,60	38,99	40,15	43,04	46,75
Pyme	15,56	13,28	11,19	11,96	10,27	9,51	MANUFACTURERA						
Empresarial	0,20	0,13	0,00	0,28	0,20	0,11	AGRICULTURA Y GANADERIA	21,44	23,99	25,39	25,87	32,07	36,85
TOTAL	204,09	213,49	212,35	212,41	228,13	247,25	CAZA, SILVICULTURA Y PESCA	0,17	0,16	0,13	0,06	0,25	0,36
							TOTAL	53,92	60,75	64,51	66,07	75,37	83,96

DATOS DE PRODUCCIÓN

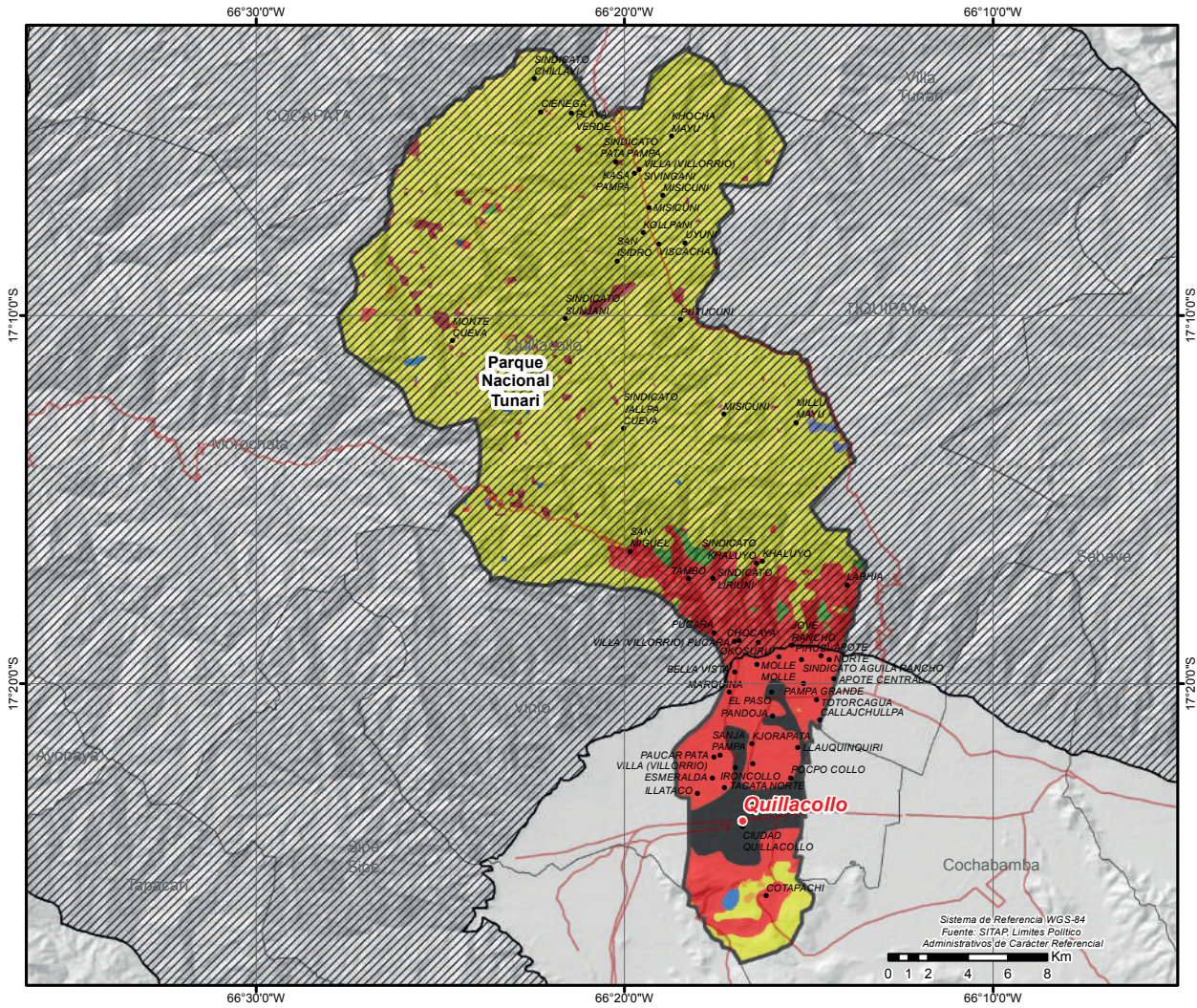
PRINCIPALES CULTIVOS 2022 ¹⁰			PRODUCCIÓN AGRÍCOLA 2022 ¹⁰			PRODUCCIÓN PECUARIA 2022 ¹⁰			
Cultivo	Producción (Tm)	Superficie (ha)	Grupo	Producción (Tm)	Superficie (ha)	Grupo	Nº de Cabezas	Peso Pie (kg)	Peso Gancho (kg)
Papa	4.276	450	Tuberculos	4.413	489	Avícolas	3.523.971	11.276.707	9.690.920
Alfalfa	725	69	Forrajes	725	69	Ovinos	15.918	558.722	498.233
Maiz en grano	336	135	Cereales	441	219	Llamas	8.615	663.355	358.212
Cebolla	301	25	Hortalizas	436	95	Bovinos	5.601	2.559.657	1.960.350
Avena	85	66	Frutales	3	1	Porcino	3.142	0	0
Papaliza	77	19				Alpacas	220	9.680	5.130
Maíz choclo	75	42				Caprinos	55	688	413

VOCACIONES y POTENCIALIDADES AGROPRODUCTIVAS, PISCICOLA y AGROFORESTAL

Vocación ¹¹	Sup. ha	%	potencial ¹²
Pastoreo extensivo	43.280 ha	77,24%	1. Fabricación de productos de marroquería 2. Turismo 3. Cultivo de flores 4. Cría de aves 5. Cría de ganado camélido 6. Producción de leche sin tratar 7. Papa
Cultivos agrícolas	8.926 ha	15,93%	
Zona urbana	2.082 ha	3,72%	
Cultivos agrícolas mercado local	909 ha	1,62%	
Forestal limitado	360 ha	0,64%	
Agropecuaria	190 ha	0,34%	
Piscícola y captación de agua	149 ha	0,27%	
Explotación de yacimientos mineros	136 ha	0,24%	
TOTAL	56.032 ha *	100%	

Cobertura Vegetal ¹³	Sup. ha	%	Uso Actual ¹³	Sup. ha	%
Puna Altoandina	38.684 ha	69,64%	Extractivo	38.924 ha	70,07%
Agricultura	8.314 ha	14,97%	Prod. Agrícola	8.314 ha	14,97%
Matorral	6.066 ha	10,92%	Prod. Agropecuario	6.496 ha	11,69%
Bosque Denso	1.100 ha	1,98%	Extractivo Forestal	1.100 ha	1,98%
Bosque Ralo	430 ha	0,77%	Urbano	350 ha	0,63%
Estructura Urbana	350 ha	0,63%	Prod. Piscícola	271 ha	0,49%
Cuerpos de Agua	271 ha	0,49%	Prod. Ganadero	93 ha	0,17%
Herbazal	240 ha	0,43%	TOTAL	55.550 ha **	100%
Vegetación en Puna	93 ha	0,17%			
TOTAL	55.550 ha **	100%			

POTENCIAL PRODUCTIVO MUNICIPIO DE QUILLACOLLO



● CAPITALES MUNICIPALES	POTENCIAL PRODUCTIVO	■ FORESTAL LIMITADO
● LOCALIDADES	■ AGROPECUARIO	■ PASTOREO EXTENSIVO
— CAMINO PRINCIPAL	■ CULTIVOS AGRICOLAS MERCADO LOCAL	■ PISCICOLA Y CAPTACION DE AGUA
▨ AREAS PROTEGIDAS NACIONALES	■ CULTIVOS AGRICOLAS	■ ZONA URBANA
▭ LIMITE DEPARTAMENTAL	■ EXPLOTACION DE YACIMIENTOS MINEROS	



MUNICIPIO DE SIPE SIPE

DATOS GENERALES Y DEMOGRÁFICOS

IDIOMAS QUE SE HABLA ¹	POBLACIÓN ²			DATOS CLIMÁTICOS		
	2001	2012	Tasa	Max.	Min.	Prom.
Quechua	19.646	31.337	33%	Altura(m.s.n.m.) ⁶	4.550	2.429 3.114
Castellano	17.621	41.571		Temperatura(°C) ⁷	18	4 14
Aymara	916			Precipitación(m.m.) ⁸	57	38 42
Otros idiomas nacionales	144					
Otros idiomas extranjeros	31					
Sin definir	1.236					
No se aplica (NSA)	1.977					
Total	41.571					

DATOS ECONÓMICOS Y ESTRUCTURA EMPRESARIAL

TIPO SOCIETARIO, EMPRESAS REGISTRADAS A 2022 ¹⁴	TIPO SOCIETARIO, EMPRESAS ACTIVAS 2022 ¹⁴	TAMAÑO DE EMPRESAS ACTIVAS 2022 ¹⁴	NÚMERO DE PRESTATARIOS ÚNICOS 2022 ⁹
Empresa Unipersonal	364	Gran Empresa	1 Microcredito
Sociedad De Responsabilidad Limitada	56	Sociedad De Responsabilidad Limitada	40 Mediana Empresa
TOTAL	420	Otros	0 Micro Empresa
		TOTAL	211 Pequeña Empresa
			Sin Asignacion
		TOTAL	89
			TOTAL
			301
			TOTAL
			301

TAMAÑO DE CRÉDITOS (MILLONES DE DÓLARES) ⁹							CRÉDITO FINANCIERO SEGÚN ACTIVIDAD (MILLONES DE DÓLARES) ⁹						
Detalle	2017	2018	2019	2020	2021	2022	Detalle	2017	2018	2019	2020	2021	2022
Microcredito	2,22	2,44	0,05	0,00	0,01	2,57	AGRICULTURA Y GANADERIA	0,23	0,43	0,02	0,00	0,01	0,61
Pyme	0,00	0,00	0,00	0,00	0,00	0,00	INDUSTRIA MANUFACTURERA	0,06	0,13	0,03	0,00	0,00	0,15
TOTAL	2,22	2,44	0,05	0,00	0,01	2,57	CAZA, SILVICULTURA Y PESCA	0,01	0,01	0,00	0,00	0,00	0,01
							TOTAL	0,30	0,56	0,04	0,00	0,01	0,78

DATOS DE PRODUCCIÓN

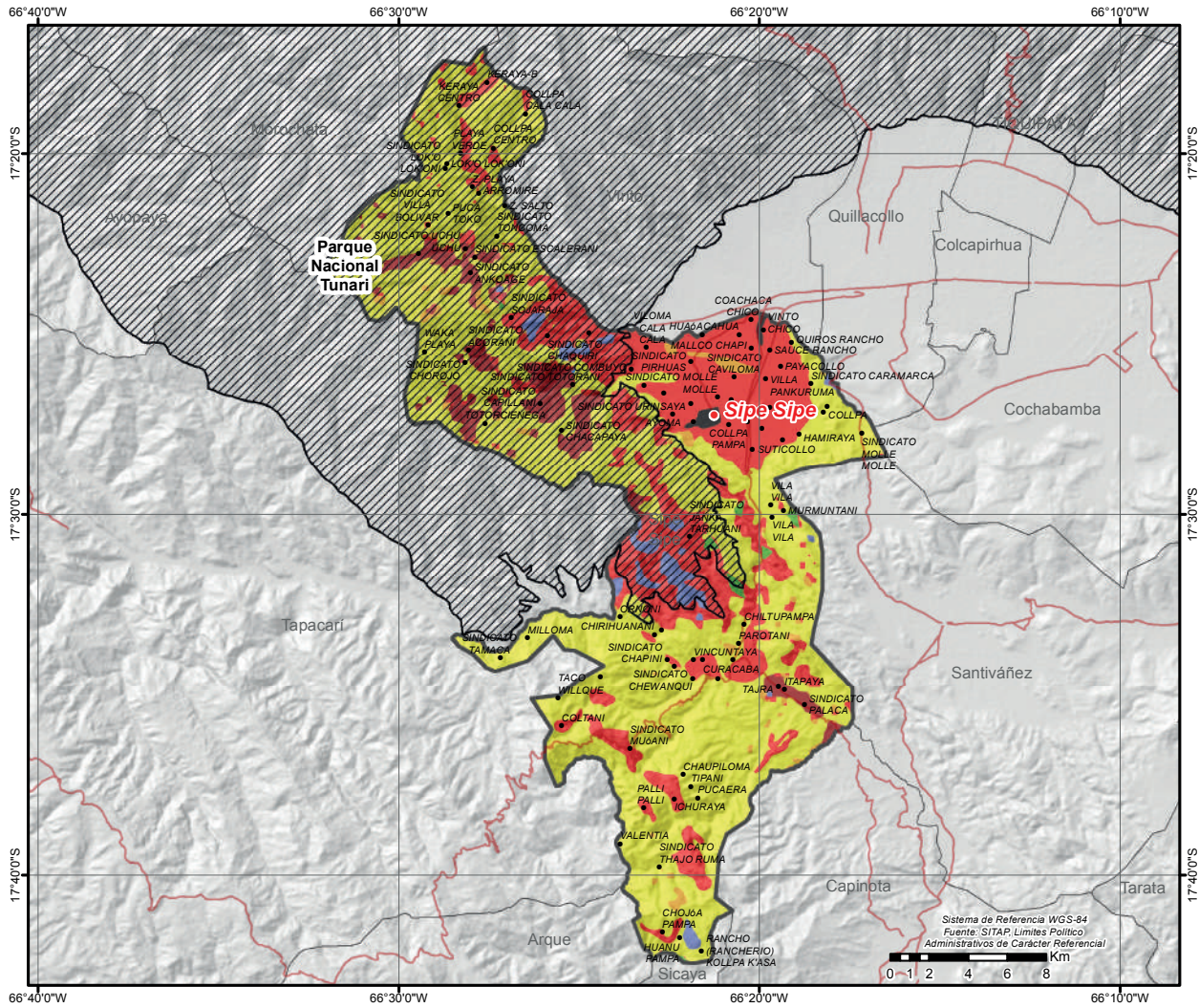
PRINCIPALES CULTIVOS 2022 ¹⁰			PRODUCCIÓN AGRÍCOLA 2022 ¹⁰			PRODUCCIÓN PECUARIA 2022 ¹⁰			
Cultivo	Producción (Tm)	Superficie (ha)	Grupo	Producción (Tm)	Superficie (ha)	Grupo	Nº de Cabezas	Peso Pie (kg)	Peso Gancho (kg)
Zanahoria	6.019	372	Hortalizas	9.315	781	Avícolas	6.232.525	19.944.080	17.139.444
Papa	5.521	630	Tuberculos	5.732	687	Porcino	88.673	0	0
Alfalfa	3.617	351	Forrajes	3.617	351	Ovinos	17.089	599.824	534.886
Cebolla	2.529	193	Cereales	2.873	1.442	Bovinos	12.298	5.620.186	4.304.300
Maiz en grano	2.323	1.045	Frutales	21	6	Caprinos	5.323	66.538	39.923
Betarraga	308	63				Llamas	335	25.795	13.929
Trigo	283	220							

VOCACIONES y POTENCIALIDADES AGROPRODUCTIVAS, PISCICOLA y AGROFORESTAL

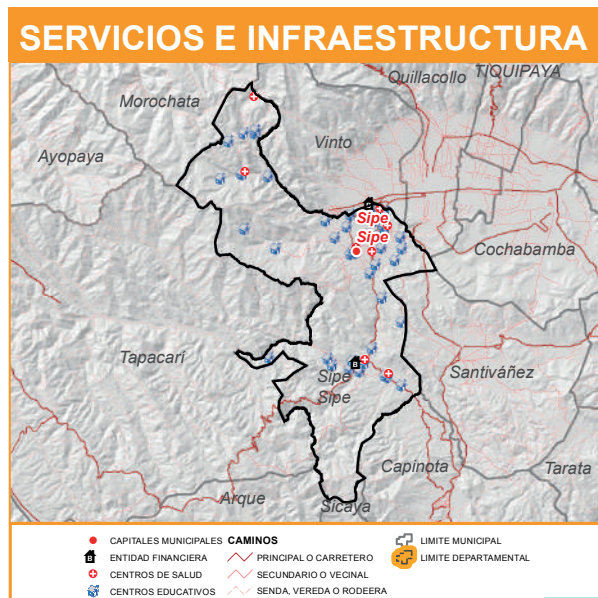
Vocación ¹¹	Sup. ha	%	potencial ¹²		
Pastoreo extensivo	30.970 ha	64,54%	1. Cultivo de hortalizas 2. Maíz 3. Producción de leche sin tratar 4. Turismo 5. Papa		
Cultivos agrícolas	12.260 ha	25,55%			
Cultivos agrícolas mercado local	2.581 ha	5,38%			
Explotación de yacimientos mineros	926 ha	1,93%			
Agropecuario	876 ha	1,82%			
Forestal limitado	182 ha	0,38%			
Zona urbana	162 ha	0,34%			
Pastoreo limitado	28 ha	0,06%			
Piscícola y captación de agua	3 ha	0,01%			
TOTAL	47.988 ha *	100%			

Cobertura Vegetal ¹³	Sup. ha	%	Uso Actual ¹³	Sup. ha	%
Puna Altoandina	29.164 ha	61,29%	Extractivo	30.332 ha	63,74%
Agricultura	6.967 ha	14,64%	Prod. Agropecuario	9.164 ha	19,26%
Bosque Ralo	6.444 ha	13,54%	Prod. Agrícola	6.967 ha	14,64%
Matorral	2.721 ha	5,72%	Extractivo Forestal	1.040 ha	2,19%
Herbazal	1.169 ha	2,46%	Prod. Ganadero	82 ha	0,17%
Bosque Denso	1.040 ha	2,19%	Prod. Piscicola	2 ha	0,00%
Vegetación en Puna	82 ha	0,17%	TOTAL	47.587 ha **	100%
Cuerpos de Agua	2 ha	0,00%			
TOTAL	47.587 ha **	100%			

POTENCIAL PRODUCTIVO MUNICIPIO DE SIPE SIPE



● CAPITALES MUNICIPALES	POTENCIAL PRODUCTIVO	■ FORESTAL LIMITADO
● LOCALIDADES	■ AGROPECUARIO	■ PASTOREO EXTENSIVO
— CAMINO PRINCIPAL	■ CULTIVOS AGRICOLAS MERCADO LOCAL	■ PASTOREO LIMITADO
▨ AREAS PROTEGIDAS NACIONALES	■ CULTIVOS AGRICOLAS	■ PISCICOLA Y CAPTACION DE AGUA
▭ LIMITE DEPARTAMENTAL	■ EXPLOTACION DE YACIMIENTOS MINEROS	■ ZONA URBANA



MUNICIPIO DE TIQUIPAYA

DATOS GENERALES Y DEMOGRÁFICOS

IDIOMAS QUE SE HABLA ¹	POBLACIÓN ²			DATOS CLIMÁTICOS			
	2001	2012	Tasa	Max.	Min.	Prom.	
Castellano	35.216	37.791	43%	Altura(m.s.n.m.) ⁶	4.770	2.570	4.010
Quechua	12.927	53.904		Temperatura(°C) ⁷	17	4	7
Aymara	1.460			Precipitación(m.m.) ⁸	106	49	79
Otros idiomas nacionales	180						
Otros idiomas extranjeros	428						
Sin definir	1.417						
No se aplica (NSA)	2.276						
Total	53.904						

DATOS ECONÓMICOS Y ESTRUCTURA EMPRESARIAL

TIPO SOCIETARIO, EMPRESAS REGISTRADAS A 2022 ¹⁴	TIPO SOCIETARIO, EMPRESAS ACTIVAS 2022 ¹⁴	TAMAÑO DE EMPRESAS ACTIVAS 2022 ¹⁴	NÚMERO DE PRESTATARIOS ÚNICOS 2022 ⁹
Empresa Unipersonal	640	335	3
Sociedad De Responsabilidad Limitada	142	100	18
Sociedad Anonima	2	2	193
Otros	2	2	17
TOTAL	786	0	208
	TOTAL	439	439

TAMAÑO DE CRÉDITOS (MILLONES DE DÓLARES) ⁹							CRÉDITO FINANCIERO SEGÚN ACTIVIDAD (MILLONES DE DÓLARES) ⁹						
Detalle	2017	2018	2019	2020	2021	2022	Detalle	2017	2018	2019	2020	2021	2022
Microcredito	3,26	3,49	3,95	3,40	3,05	2,54	AGRICULTURA Y GANADERIA	0,64	0,79	1,07	1,06	0,94	0,70
Pyme	0,21	0,09	0,01	0,01	0,01	0,01	INDUSTRIA MANUFACTURERA	0,60	0,48	0,48	0,42	0,37	0,42
TOTAL	3,48	3,58	3,96	3,41	3,06	2,55	CAZA, SILVICULTURA Y PESCA	0,03	0,03	0,04	0,03	0,00	0,00
							TOTAL	1,27	1,30	1,59	1,52	1,31	1,13

DATOS DE PRODUCCIÓN

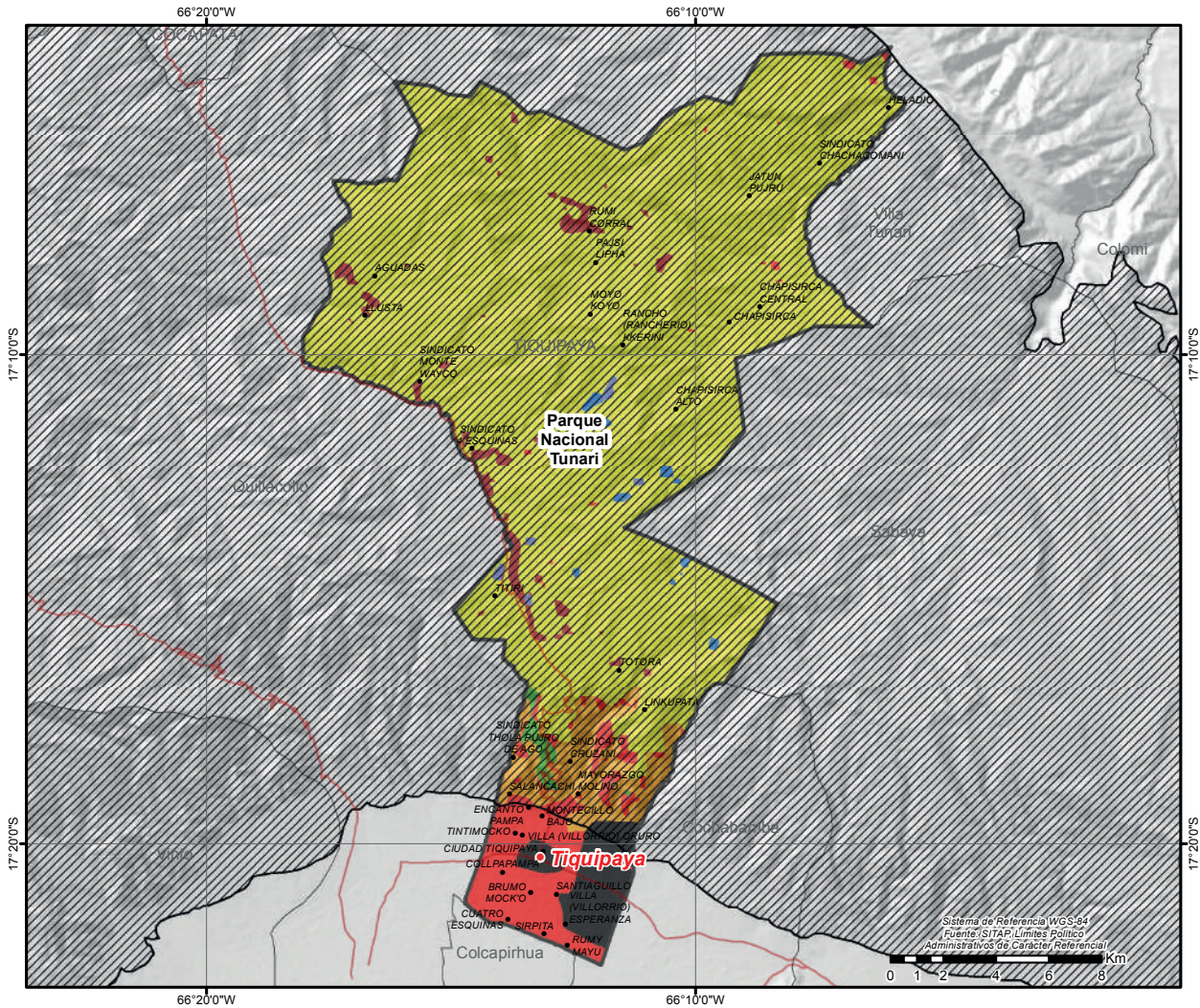
PRINCIPALES CULTIVOS 2022 ¹⁰			PRODUCCIÓN AGRÍCOLA 2022 ¹⁰			PRODUCCIÓN PECUARIA 2022 ¹⁰			
Cultivo	Producción (Tm)	Superficie (ha)	Grupo	Producción (Tm)	Superficie (ha)	Grupo	Nº de Cabezas	Peso Pie (kg)	Peso Gancho (kg)
Papa	15.273	1.313	Tuberculos	15.395	1.346	Avícolas	471.262	1.508.038	1.295.971
Avena	580	259	Cereales	693	326	Ovinos	21.445	752.720	671.229
Haba	118	40	Hortalizas	308	76	Llamas	5.171	398.167	215.010
Locoto	93	16	Industriales	0	1	Bovinos	4.382	2.002.574	1.533.700
Papaliza	75	17				Alpacas	18	792	420
Maiz en grano	71	30				Caprinos	16	200	120
Oca	47	16							

VOCACIONES y POTENCIALIDADES AGROPRODUCTIVAS, PISCICOLA y AGROFORESTAL

Vocación ¹¹	Sup. ha	%	potencial ¹²
Pastoreo extensivo	28.972 ha	84,19%	1. Cría de ganado camélido 2. Producción de leche sin tratar 3. Cultivo de hortalizas 4. Apicultura 5. Cultivo de flores 6. Turismo 7. Papa
Cultivos agrícolas	1.992 ha	5,79%	
Agropecuaria	1.442 ha	4,19%	
Zona urbana	1.042 ha	3,03%	
Cultivos agrícolas mercado local	576 ha	1,67%	
Forestal limitado	182 ha	0,53%	
Piscícola y captación de agua	125 ha	0,36%	
Explotación de yacimientos mineros	82 ha	0,24%	
TOTAL	34.413 ha *	100%	

Cobertura Vegetal ¹³	Sup. ha	%	Uso Actual ¹³	Sup. ha	%
Puna Altoandina	19.912 ha	58,38%	Extractivo	19.912 ha	58,38%
Matorral	9.130 ha	26,77%	Prod. Agropecuario	9.340 ha	27,38%
Agricultura	3.992 ha	11,70%	Prod. Agrícola	3.992 ha	11,70%
Bosque Denso	532 ha	1,56%	Extractivo Forestal	532 ha	1,56%
Bosque Ralo	210 ha	0,62%	Urbano	170 ha	0,50%
Estructura Urbana	170 ha	0,50%	Prod. Piscícola	165 ha	0,48%
Cuerpos de Agua	165 ha	0,48%	TOTAL	34.111 ha **	100%
TOTAL	34.111 ha **	100%			

POTENCIAL PRODUCTIVO MUNICIPIO DE TIQUIPAYA



● CAPITALES MUNICIPALES	POTENCIAL PRODUCTIVO	■ FORESTAL LIMITADO
● LOCALIDADES	■ AGROPECUARIO	■ PASTOREO EXTENSIVO
— CAMINO PRINCIPAL	■ CULTIVOS AGRICOLAS MERCADO LOCAL	■ PISCICOLA Y CAPTACION DE AGUA
▨ AREAS PROTEGIDAS NACIONALES	■ CULTIVOS AGRICOLAS	■ ZONA URBANA
▭ LIMITE DEPARTAMENTAL	■ EXPLOTACION DE YACIMIENTOS MINEROS	



MUNICIPIO DE VINTO

DATOS GENERALES Y DEMOGRÁFICOS

IDIOMAS QUE SE HABLA ¹		POBLACIÓN ²			DATOS CLIMÁTICOS			Max.	Min.	Prom.
Castellano	29.402	2001	2012	Tasa	Altura(m.s.n.m.) ⁶		4.984	2.542	3.455	
Quechua	16.484	31.489	51.968	65%	Temperatura(°C) ⁷		17	3	11	
Aymara	2.507	Grado de Vulnerabilidad Alimentaria ³			Baja	Precipitación(m.m.) ⁸	56	44	50	
Otros idiomas nacionales	89	Centros de Salud ⁴			7					
Otros idiomas extranjeros	279	Unidades Educativas ⁵			44					
Sin definir	829									
No se aplica (NSA)	2.378									
Total	51.968									

DATOS ECONÓMICOS Y ESTRUCTURA EMPRESARIAL

TIPO SOCIETARIO, EMPRESAS REGISTRADAS A 2022 ¹⁴	TIPO SOCIETARIO, EMPRESAS ACTIVAS 2022 ¹⁴	TAMAÑO DE EMPRESAS ACTIVAS 2022 ¹⁴	NÚMERO DE PRESTATARIOS ÚNICOS 2022 ⁹
Empresa Unipersonal 521	Empresa Unipersonal 241	Mediana Empresa 9	Microcredito 4.474
Sociedad De Responsabilidad Limitada 68	Sociedad De Responsabilidad Limitada 49	Micro Empresa 137	Pyme 7
TOTAL 589	Otros 0	Pequeña Empresa 21	TOTAL 4.481
	TOTAL 290	Sin Asignacion 123	
		TOTAL 290	

TAMAÑO DE CRÉDITOS (MILLONES DE DÓLARES) ⁹							CRÉDITO FINANCIERO SEGÚN ACTIVIDAD (MILLONES DE DÓLARES) ⁹						
Detalle	2017	2018	2019	2020	2021	2022	Detalle	2017	2018	2019	2020	2021	2022
Microcredito	26,64	30,60	31,18	32,66	32,79	36,67	INDUSTRIA						
Pyme	0,30	0,21	0,14	0,12	0,12	0,24	MANUFACTURERA	4,36	6,11	6,95	7,42	8,32	9,53
TOTAL	26,94	30,81	31,32	32,78	32,91	36,91	AGRICULTURA Y GANADERIA	5,00	6,20	6,44	6,61	6,25	6,67
							CAZA, SILVICULTURA Y PESCA	0,02	0,02	0,02	0,02	0,02	0,02
							TOTAL	9,38	12,33	13,41	14,05	14,59	16,21

DATOS DE PRODUCCIÓN

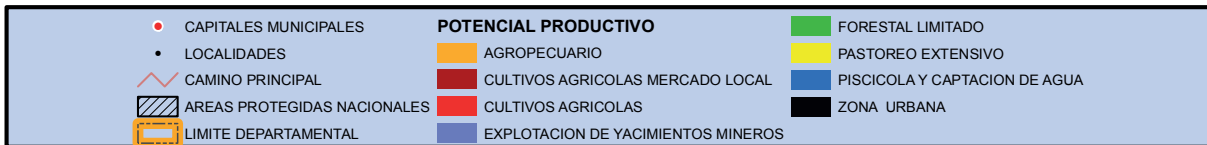
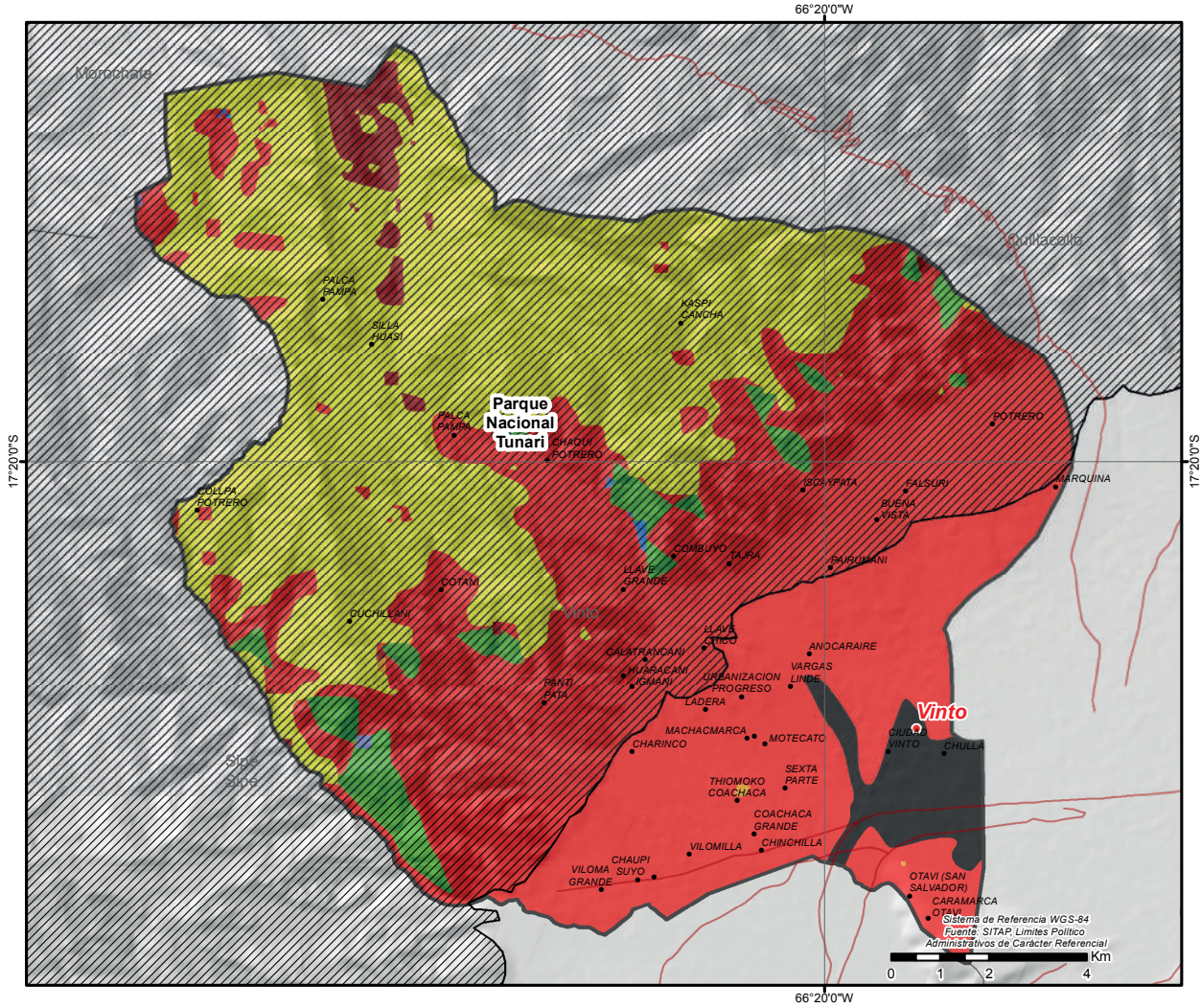
PRINCIPALES CULTIVOS 2022 ¹⁰			PRODUCCIÓN AGRÍCOLA 2022 ¹⁰			PRODUCCIÓN PECUARIA 2022 ¹⁰			
Cultivo	Producción (Tm)	Superficie (ha)	Grupo	Producción (Tm)	Superficie (ha)	Grupo	Nº de Cabezas	Peso Pie (kg)	Peso Gancho (kg)
Papa	2.873	311	Hortalizas	4.989	460	Avícolas	4.929.093	15.773.098	13.555.006
Cebolla	2.653	138	Tuberculos	2.963	335	Porcino	97.779	0	0
Zanahoria	1.606	102	Forrajes	1.480	140	Bovinos	6.635	3.032.195	2.322.250
Alfalfa	1.480	140	Cereales	1.141	546	Ovinos	4.225	148.298	132.243
Maiz en grano	1.045	485	Frutales	10	2	Llamas	644	49.588	26.778
Haba	203	75				Caprinos	605	7.563	4.538
Lechuga	197	23							

VOCACIONES y POTENCIALIDADES AGROPRODUCTIVAS, PISCICOLA y AGROFORESTAL

Vocación ¹¹	Sup. ha	%	potencial ¹²
Cultivos agrícolas	11.364 ha	52,21%	1. Turismo 2. Manzana 3. Elaboración de leches y productos lácteos 4. Producción de cereales 5. Cultivo de flores 6. Cultivo de hortalizas 7. Papa
Pastoreo extensivo	8.603 ha	39,52%	
Forestal limitado	744 ha	3,42%	
Zona urbana	646 ha	2,97%	
Cultivos agrícolas mercado local	373 ha	1,71%	
Piscícola y captación de agua	16 ha	0,07%	
Agropecuaria	11 ha	0,05%	
Explotación de yacimientos mineros	10 ha	0,05%	
TOTAL	21.767 ha *	100%	

Cobertura Vegetal ¹³	Sup. ha	%	Uso Actual ¹³	Sup. ha	%
Puna Altoandina	9.717 ha	45,02%	Extractivo	9.757 ha	45,21%
Agricultura	8.690 ha	40,26%	Prod. Agrícola	8.690 ha	40,26%
Bosque Denso	1.748 ha	8,10%	Extractivo Forestal	1.748 ha	8,10%
Bosque Ralo	862 ha	3,99%	Prod. Agropecuario	1.372 ha	6,36%
Matorral	510 ha	2,36%	Prod. Piscícola	16 ha	0,07%
Herbazal	41 ha	0,19%	Prod. Ganadero	ha	0,00%
Cuerpos de Agua	16 ha	0,07%	TOTAL	21.583 ha **	100%
Vegetación en Puna	ha	0,00%			
TOTAL	21.583 ha **	100%			

POTENCIAL PRODUCTIVO MUNICIPIO DE VINTO



MUNICIPIO DE COLCAPIRHUA

DATOS GENERALES Y DEMOGRÁFICOS

IDIOMAS QUE SE HABLA ¹	POBLACIÓN ²			DATOS CLIMÁTICOS			
	2001	2012	Tasa	Max.	Min.	Prom.	
Castellano	39.777	41.980	24%	Altura(m.s.n.m.) ⁶	2.672	2.542	2.566
Quechua	7.396			Temperatura(°C) ⁷	17	17	17
Aymara	1.429			Precipitación(m.m.) ⁸	43	43	43
Otros idiomas nacionales	139						
Otros idiomas extranjeros	386						
Sin definir	917						
No se aplica (NSA)	1.946						
Total	51.990						

DATOS ECONÓMICOS Y ESTRUCTURA EMPRESARIAL

TIPO SOCIETARIO, EMPRESAS REGISTRADAS A 2022 ¹⁴	TIPO SOCIETARIO, EMPRESAS ACTIVAS 2022 ¹⁴	TAMAÑO DE EMPRESAS ACTIVAS 2022 ¹⁴	NÚMERO DE PRESTATARIOS ÚNICOS 2022 ⁹
Empresa Unipersonal	939	481	3
Sociedad De Responsabilidad Limitada	195	134	26
Sociedad Anonima	8	6	295
TOTAL	1.142	621	6.119

TAMAÑO DE CRÉDITOS (MILLONES DE DÓLARES) ⁹							CRÉDITO FINANCIERO SEGÚN ACTIVIDAD (MILLONES DE DÓLARES) ⁹						
Detalle	2017	2018	2019	2020	2021	2022	Detalle	2017	2018	2019	2020	2021	2022
Microcredito	37,76	46,19	46,88	47,97	49,53	53,59	INDUSTRIA	7,38	10,18	11,42	12,46	13,17	13,98
Pyme	1,66	1,33	0,71	0,48	1,20	0,95	MANUFACTURERA						
Empresarial	0,00	0,00	0,00	0,00	0,00	0,00	AGRICULTURA Y GANADERIA	6,04	5,49	4,35	4,33	4,78	5,27
TOTAL	39,42	47,51	47,59	48,45	50,73	54,55	CAZA, SILVICULTURA Y PESCA	0,17	0,13	0,06	0,06	0,01	0,02
							TOTAL	13,59	15,80	15,83	16,84	17,96	19,27

DATOS DE PRODUCCIÓN

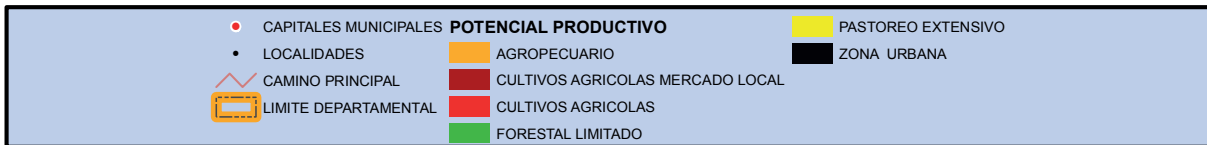
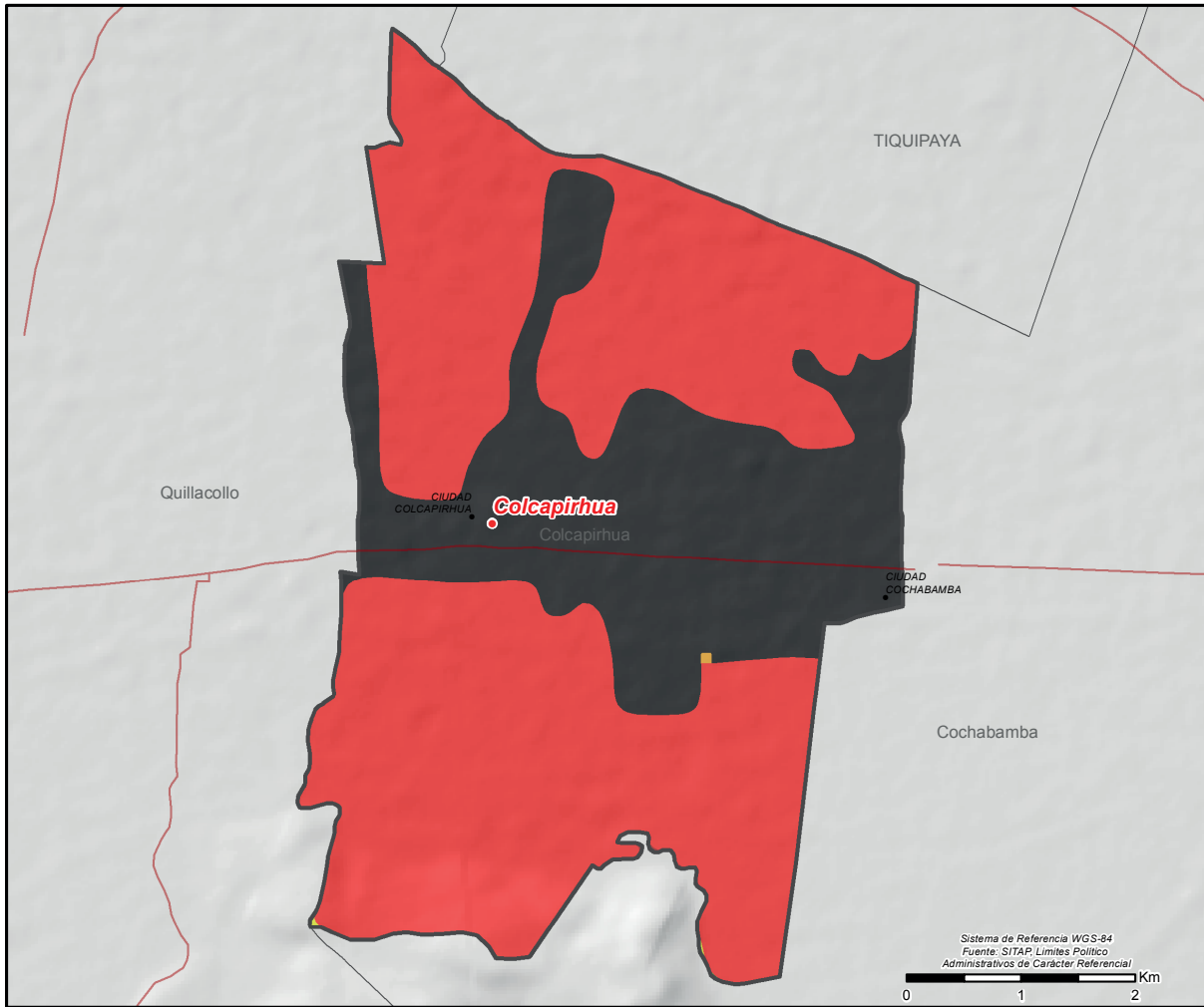
PRINCIPALES CULTIVOS 2022 ¹⁰			PRODUCCIÓN AGRÍCOLA 2022 ¹⁰			PRODUCCIÓN PECUARIA 2022 ¹⁰			
Cultivo	Producción (Tm)	Superficie (ha)	Grupo	Producción (Tm)	Superficie (ha)	Grupo	N° de Cabezas	Peso Pie (kg)	Peso Gancho (kg)
						Avícolas	57.928	185.370	159.302

VOCACIONES y POTENCIALIDADES AGROPRODUCTIVAS, PISCICOLA y AGROFORESTAL

Vocación ¹¹	Sup. ha	%	potencial ¹²		
Cultivos agrícolas	1.951 ha	67,79%	1. Elaboración de pan 2. Turismo 3. Artículos para uso doméstico de cerámica 4. Producción agrícola 5. Producción de leche sin tratar 6. Papa		
Zona urbana	923 ha	32,06%			
Pastoreo extensivo	2 ha	0,06%			
Cultivos agrícolas mercado local	1 ha	0,05%			
Agropecuario	1 ha	0,03%			
Forestal limitado	1 ha	0,02%			
TOTAL	2.879 ha *	100%			

Cobertura Vegetal ¹³	Sup. ha	%	Uso Actual ¹³	Sup. ha	%
Agricultura	1.842 ha	64,54%	Prod. Agrícola	1.842 ha	64,54%
Puna Altoandina	560 ha	19,62%	Extractivo	630 ha	22,08%
Estructura Urbana	289 ha	10,11%	Urbano	289 ha	10,11%
Herbazal	70 ha	2,46%	Prod. Agropecuario	90 ha	3,16%
Matorral	52 ha	1,81%	Prod. Ganadero	2 ha	0,07%
Bosque Ralo	38 ha	1,35%	Extractivo Forestal	1 ha	0,04%
Vegetación en Puna	2 ha	0,07%	TOTAL	2.854 ha **	100%
Bosque Denso	1 ha	0,04%			
TOTAL	2.854 ha **	100%			

POTENCIAL PRODUCTIVO MUNICIPIO DE COLCAPIRHUA



MUNICIPIO DE SACABA

DATOS GENERALES Y DEMOGRÁFICOS

IDIOMAS QUE SE HABLA ¹	POBLACIÓN ²			DATOS CLIMÁTICOS			
	2001	2012	Tasa	Max.	Min.	Prom.	
Castellano	104.834	117.100	47%	Altura(m.s.n.m.) ⁶	4.537	2.609	3.579
Quechua	53.473	172.466		Temperatura(°C) ⁷	16	4	10
Aymara	3.263			Precipitación(m.m.) ⁸	106	42	65
Otros idiomas nacionales	302						
Otros idiomas extranjeros	445						
Sin definir	3.023						
No se aplica (NSA)	7.126						
Total	172.466						

DATOS ECONÓMICOS Y ESTRUCTURA EMPRESARIAL

TIPO SOCIETARIO, EMPRESAS REGISTRADAS A 2022 ¹⁴	TIPO SOCIETARIO, EMPRESAS ACTIVAS 2022 ¹⁴	TAMAÑO DE EMPRESAS ACTIVAS 2022 ¹⁴	NÚMERO DE PRESTATARIOS ÚNICOS 2022 ⁹
Empresa Unipersonal	2.186	1.107	6
Sociedad De Responsabilidad Limitada	470	316	36
Sociedad Anonima	14	12	710
TOTAL	2.670	0	11.282
	TOTAL	1.435	11.282

TAMAÑO DE CRÉDITOS (MILLONES DE DÓLARES) ⁹							CRÉDITO FINANCIERO SEGÚN ACTIVIDAD (MILLONES DE DÓLARES) ⁹						
Detalle	2017	2018	2019	2020	2021	2022	Detalle	2017	2018	2019	2020	2021	2022
Microcredito	77,70	94,74	91,13	89,92	98,72	118,60	INDUSTRIA	12,68	16,22	16,29	17,33	19,21	21,27
Pyme	3,21	2,99	2,41	1,69	1,46	1,33	MANUFACTURERA						
Empresarial	0,00	0,00	0,00	0,00	0,00	0,00	AGRICULTURA Y GANADERIA	10,47	11,42	8,79	8,16	9,78	14,02
TOTAL	80,91	97,73	93,54	91,60	100,18	119,94	CAZA, SILVICULTURA Y PESCA	0,20	0,27	0,30	0,28	0,38	0,42
							TOTAL	23,35	27,91	25,38	25,77	29,38	35,72

DATOS DE PRODUCCIÓN

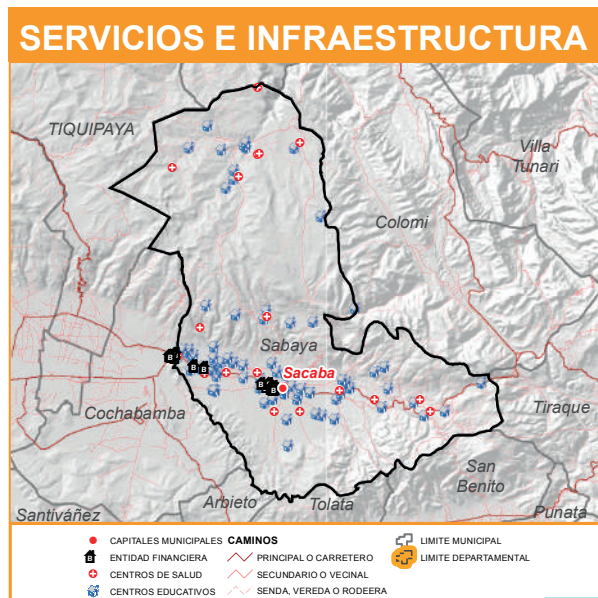
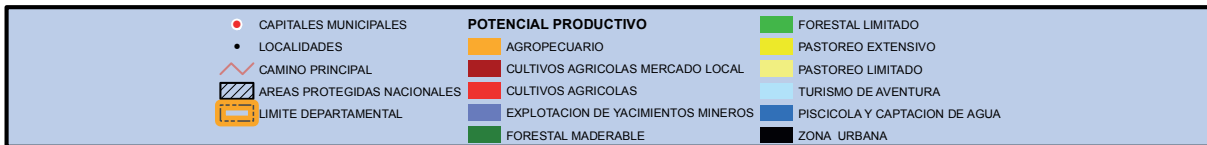
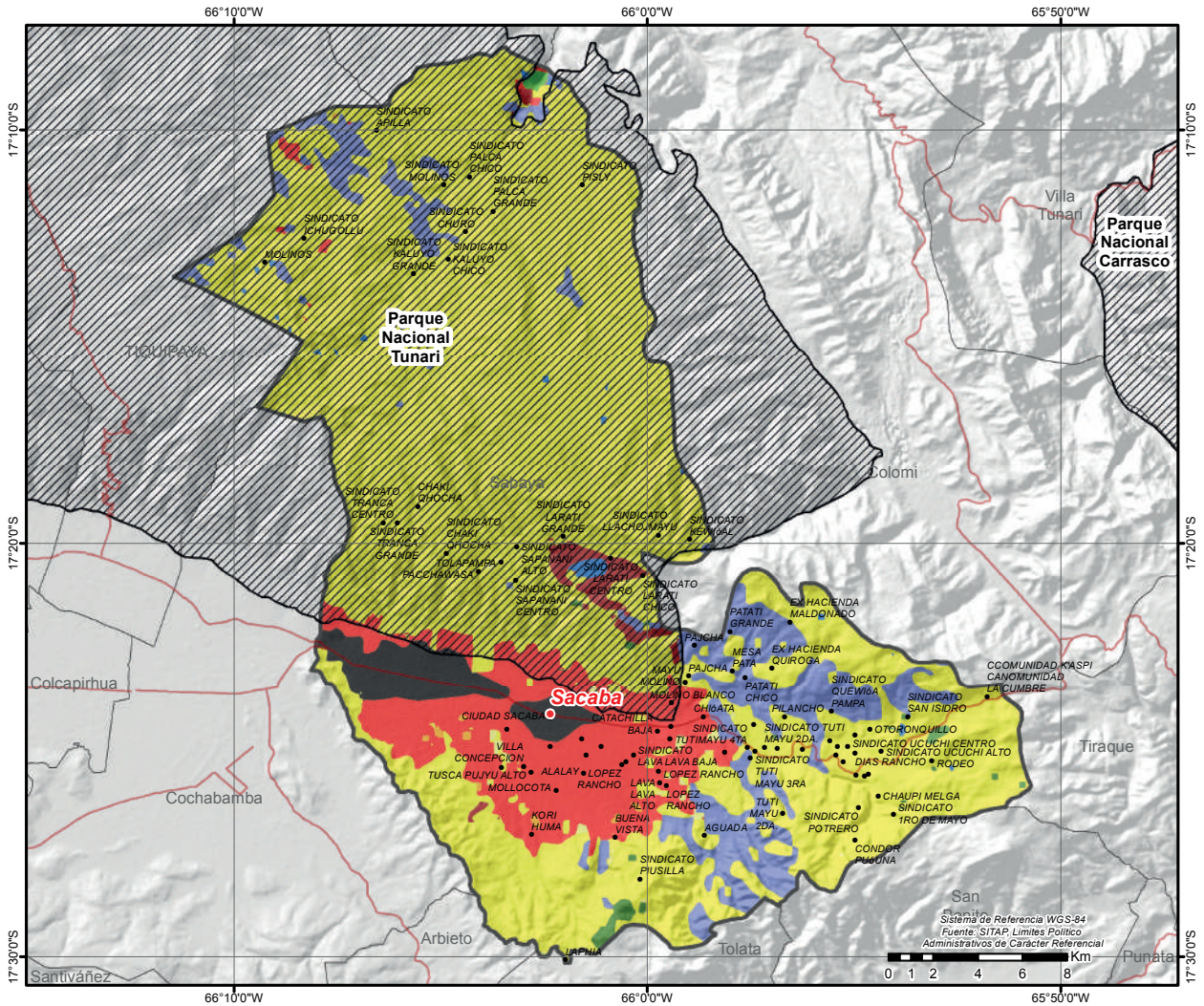
PRINCIPALES CULTIVOS 2022 ¹⁰			PRODUCCIÓN AGRÍCOLA 2022 ¹⁰			PRODUCCIÓN PECUARIA 2022 ¹⁰			
Cultivo	Producción (Tm)	Superficie (ha)	Grupo	Producción (Tm)	Superficie (ha)	Grupo	Nº de Cabezas	Peso Pie (kg)	Peso Gancho (kg)
Papa	36.678	3.201	Tuberculos	37.299	3.347	Avícolas	7.133.287	22.826.518	19.616.539
Alfalfa	1.139	126	Cereales	2.266	1.382	Ovinos	22.474	788.837	703.436
Maiz en grano	947	526	Hortalizas	1.307	489	Porcino	11.687	0	0
Avena	879	466	Forrajes	1.139	126	Bovinos	5.877	2.685.789	2.056.950
Cebolla	444	68	Frutales	46	10	Llamas	1.666	128.282	69.272
Arveja	421	264	Industriales	1	2	Caprinos	631	7.888	4.733
Haba	363	138				Alpacas	3	132	70

VOCACIONES y POTENCIALIDADES AGROPRODUCTIVAS, PISCICOLA y AGROFORESTAL

Vocación ¹¹	Sup. ha	%	potencial ¹²		
Pastoreo extensivo	52.506 ha	74,81%	1. Coca		
Cultivos agrícolas	7.772 ha	11,07%	2. Extracción de productos forestales		
Explotación de yacimientos mineros	6.253 ha	8,91%	3. Cultivo de hortalizas		
Zona urbana	2.014 ha	2,87%	4. Haba		
Cultivos agrícolas mercado local	772 ha	1,10%	5. Papa		
Forestal maderable	304 ha	0,43%	6. Turismo		
Piscícola y captación de agua	213 ha	0,30%	7. Producción de leche sin tratar		
Pastoreo limitado	185 ha	0,26%			
Agropecuario	94 ha	0,13%			
Forestal limitado	72 ha	0,10%			
Turismo de aventura	2 ha	0,00%			
TOTAL	70.187 ha *	100%			

Cobertura Vegetal ¹³	Sup. ha	%	Uso Actual ¹³	Sup. ha	%
Puna Altoandina	29.994 ha	43,13%	Extractivo	30.311 ha	43,58%
Matorral	29.329 ha	42,17%	Prod. Agropecuario	29.457 ha	42,35%
Agricultura	8.220 ha	11,82%	Prod. Agrícola	8.220 ha	11,82%
Estructura Urbana	538 ha	0,77%	Urbano	538 ha	0,77%
Bosque Ralo	450 ha	0,65%	Extractivo Forestal	442 ha	0,64%
Herbazal	317 ha	0,46%	Prod. Ganadero	295 ha	0,42%
Vegetación Dispersa	295 ha	0,42%	Prod. Piscícola	285 ha	0,41%
Cuerpos de Agua	285 ha	0,41%	TOTAL	69.548 ha **	100%
Bosque Denso	120 ha	0,17%			
TOTAL	69.548 ha **	100%			

POTENCIAL PRODUCTIVO MUNICIPIO DE SABAYA



MUNICIPIO DE COLOMI

DATOS GENERALES Y DEMOGRÁFICOS

IDIOMAS QUE SE HABLA ¹	POBLACIÓN ²			DATOS CLIMÁTICOS		
	2001	2012	Tasa	Max.	Min.	Prom.
Quechua	13.908	17.372	11%	Altura(m.s.n.m.) ⁶	4.349	1.533 3.239
Castellano	3.442	19.285		Temperatura(°C) ⁷	20	5 12
Aymara	119			Precipitación(m.m.) ⁸	152	55 101
Otros idiomas nacionales	55					
Otros idiomas extranjeros	7					
Sin definir	821					
No se aplica (NSA)	933					
Total	19.285					

DATOS ECONÓMICOS Y ESTRUCTURA EMPRESARIAL

TIPO SOCIETARIO, EMPRESAS REGISTRADAS A 2022 ¹⁴	TIPO SOCIETARIO, EMPRESAS ACTIVAS 2022 ¹⁴	TAMAÑO DE EMPRESAS ACTIVAS 2022 ¹⁴	NÚMERO DE PRESTATARIOS ÚNICOS 2022 ⁹
Empresa Unipersonal	62	Empresa Unipersonal	27
Sociedad De Responsabilidad Limitada	4	Sociedad De Responsabilidad Limitada	4
TOTAL	66	Otros	0
		TOTAL	31

TAMAÑO DE CRÉDITOS (MILLONES DE DÓLARES) ⁹							CRÉDITO FINANCIERO SEGÚN ACTIVIDAD (MILLONES DE DÓLARES) ⁹						
Detalle	2017	2018	2019	2020	2021	2022	Detalle	2017	2018	2019	2020	2021	2022
Microcredito	19,60	21,25	21,84	20,39	21,24	23,32	AGRICULTURA Y GANADERIA	13,36	16,09	16,65	15,64	16,50	18,74
Pyme	0,06	0,03	0,01	0,00	0,00	0,00	INDUSTRIA MANUFACTURERA	0,71	0,68	0,67	0,58	0,76	0,90
TOTAL	19,66	21,28	21,84	20,39	21,24	23,32	CAZA, SILVICULTURA Y PESCA	0,09	0,13	0,10	0,11	0,17	0,20
							TOTAL	14,16	16,90	17,43	16,33	17,44	19,84

DATOS DE PRODUCCIÓN

PRINCIPALES CULTIVOS 2022 ¹⁰			PRODUCCIÓN AGRÍCOLA 2022 ¹⁰			PRODUCCIÓN PECUARIA 2022 ¹⁰			
Cultivo	Producción (Tm)	Superficie (ha)	Grupo	Producción (Tm)	Superficie (ha)	Grupo	N° de Cabezas	Peso Pie (kg)	Peso Gancho (kg)
Papa	14.446	1.463	Tuberculos	15.838	1.772	Avícolas	221.951	710.243	610.365
Locoto	3.417	563	Hortalizas	6.323	1.045	Ovinos	12.612	442.681	394.756
Zapallo	1.895	207	Cereales	451	257	Porcino	11.904	0	0
Papaliza	943	201	Frutales	113	19	Bovinos	8.553	3.908.721	2.993.550
Haba	421	153	Forrajes	87	15	Llamas	274	21.098	11.393
Oca	303	80	Industriales	57	14	Caprinos	59	738	443
Repollo	279	28	Estimulantes	3	4				

VOCACIONES y POTENCIALIDADES AGROPRODUCTIVAS, PISCICOLA y AGROFORESTAL

Vocación ¹¹	Sup. ha	%	potencial ¹²
Pastoreo extensivo	27.005 ha	48,25%	1. Producción de leche sin tratar 2. Locoto 3. Cultivo de frutas de carozo 4. Haba 5. Turismo 6. Pesca lacustre 7. Papa
Forestal limitado	17.148 ha	30,64%	
Cultivos agrícolas mercado local	6.564 ha	11,73%	
Explotación de yacimientos mineros	3.664 ha	6,55%	
Piscícola y captación de agua	1.056 ha	1,89%	
Cultivos agrícolas	400 ha	0,72%	
Pastoreo limitado	46 ha	0,08%	
Zona urbana	42 ha	0,08%	
Turístico escénico	38 ha	0,07%	
Agropecuario	10 ha	0,02%	
TOTAL	55.973 ha *	100%	

Cobertura Vegetal ¹³	Sup. ha	%	Uso Actual ¹³	Sup. ha	%
Matorral	22.087 ha	39,82%	Prod. Agropecuario	22.087 ha	39,82%
Bosque Denso	16.949 ha	30,56%	Extractivo Forestal	16.949 ha	30,56%
Puna Altoandina	7.921 ha	14,28%	Extractivo	7.921 ha	14,28%
Agricultura	7.251 ha	13,07%	Prod. Agrícola	7.251 ha	13,07%
Cuerpos de Agua	1.029 ha	1,86%	Prod. Piscícola	1.029 ha	1,86%
Herbazal	136 ha	0,24%	Prod. Ganadero	168 ha	0,30%
Depositos de Arena	39 ha	0,07%	Recreativo	39 ha	0,07%
Vegetación Dispersa	32 ha	0,06%	Urbano	27 ha	0,05%
Estructura Urbana	27 ha	0,05%	TOTAL	55.471 ha **	100%
TOTAL	55.471 ha **	100%			

MUNICIPIO DE VILLA TUNARI

DATOS GENERALES Y DEMOGRÁFICOS

IDIOMAS QUE SE HABLA ¹		POBLACIÓN ²			DATOS CLIMÁTICOS			Max.	Min.	Prom.
Quechua	40.078	2001	2012	Tasa	Altura(m.s.n.m.) ⁶	Temperatura(°C) ⁷	4.780	156	759	
Castellano	22.504	52.886	71.386	35%						
Aymara	1.030	Grado de Vulnerabilidad Alimentaria ³			Media	Precipitación(m.m.) ⁸	385	94	284	
Otros idiomas nacionales	1.054	Centros de Salud ⁴								
Otros idiomas extranjeros	38	Unidades Educativas ⁵								
Sin definir	2.465				28					
No se aplica (NSA)	4.217				175					
Total	71.386									

DATOS ECONÓMICOS Y ESTRUCTURA EMPRESARIAL

TIPO SOCIETARIO, EMPRESAS REGISTRADAS A 2022 ¹⁴	TIPO SOCIETARIO, EMPRESAS ACTIVAS 2022 ¹⁴	TAMAÑO DE EMPRESAS ACTIVAS 2022 ¹⁴	NÚMERO DE PRESTATARIOS ÚNICOS 2022 ⁹
Empresa Unipersonal	175	Empresa Unipersonal	91
Sociedad De Responsabilidad Limitada	26	Sociedad De Responsabilidad Limitada	13
Sociedad Anonima	8	Sociedad Anonima	8
TOTAL	209	Otros	0
TOTAL		112	TOTAL
			112

TAMAÑO DE CRÉDITOS (MILLONES DE DÓLARES) ⁹							CRÉDITO FINANCIERO SEGÚN ACTIVIDAD (MILLONES DE DÓLARES) ⁹						
Detalle	2017	2018	2019	2020	2021	2022	Detalle	2017	2018	2019	2020	2021	2022
Microcredito	34,17	46,35	53,07	51,01	59,49	62,54	AGRICULTURA Y GANADERIA	15,92	25,10	29,50	28,76	34,63	37,28
Pyme	0,01	0,00	0,00	0,00	0,00	0,00	CAZA, SILVICULTURA Y PESCA	1,53	3,22	4,56	4,83	6,25	6,98
TOTAL	34,18	46,35	53,07	51,01	59,49	62,54	INDUSTRIA MANUFACTURERA	1,11	1,75	2,04	2,12	2,21	2,07
							TOTAL	18,56	30,07	36,10	35,71	43,08	46,33


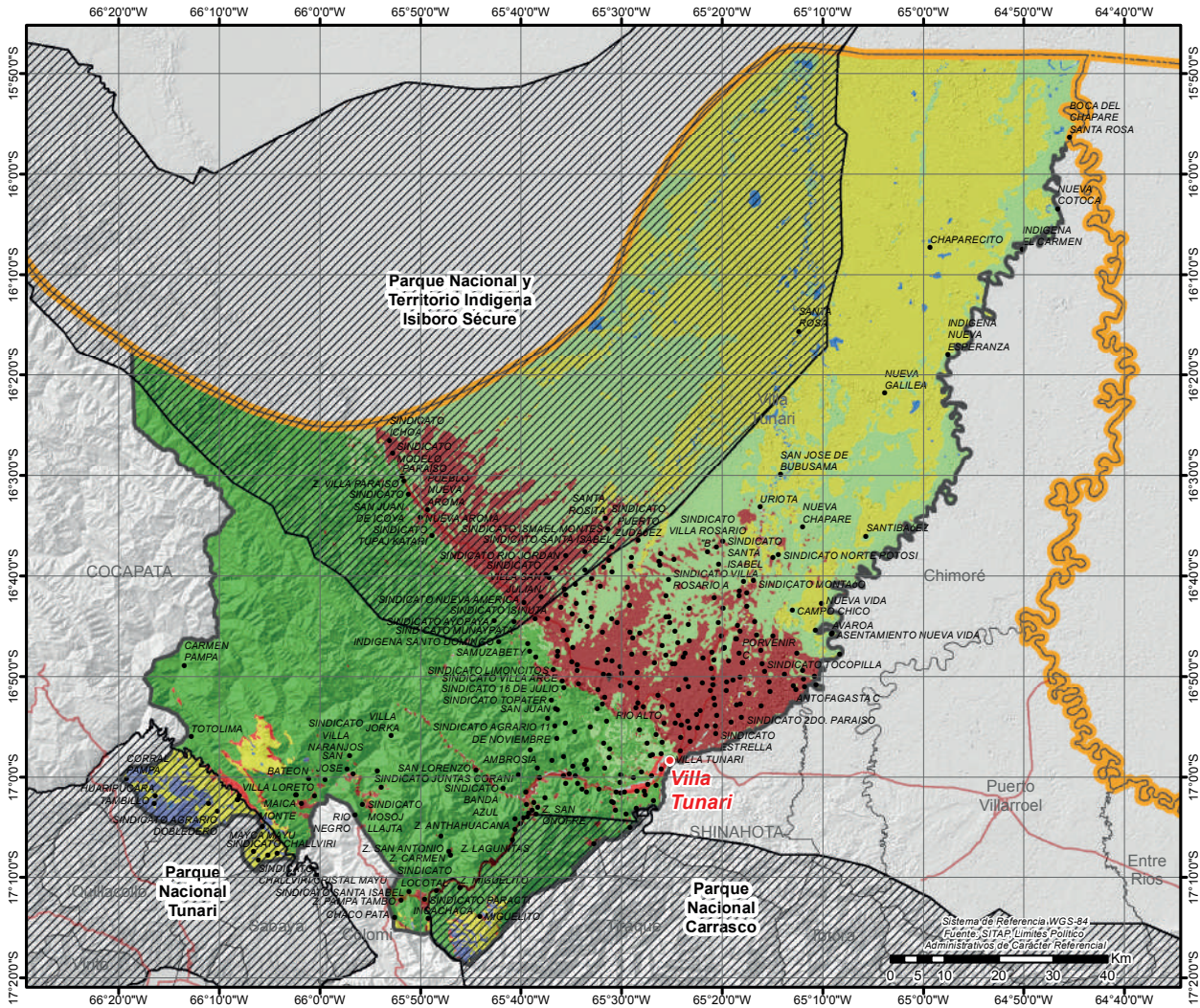
DATOS DE PRODUCCIÓN

PRINCIPALES CULTIVOS 2022 ¹⁰			PRODUCCIÓN AGRÍCOLA 2022 ¹⁰			PRODUCCIÓN PECUARIA 2022 ¹⁰			
Cultivo	Producción (Tm)	Superficie (ha)	Grupo	Producción (Tm)	Superficie (ha)	Grupo	Nº de Cabezas	Peso Pie (kg)	Peso Gancho (kg)
Plátano(Postre)	109.127	6.298	Frutales	208.087	15.918	Avícolas	80.308	256.986	220.847
Banano	42.113	2.354	Tuberculos	15.234	1.883	Bovinos	8.571	3.916.947	2.999.850
Naranja	27.652	3.996	Cereales	7.377	4.537	Ovinos	5.069	177.922	158.660
Mandarina	19.019	2.192	Hortalizas	5.359	809	Porcino	3.928	0	0
Yuca	12.736	1.528	Industriales	473	145	Llamas	1.675	128.975	69.647
Piña	6.474	530	Estimulantes	98	158	Caprinos	190	2.375	1.425
Arroz con cáscara	5.636	3.552				Alpacas	41	1.804	956

VOCACIONES y POTENCIALIDADES AGROPRODUCTIVAS, PISCICOLA y AGROFORESTAL

Vocación ¹¹	Sup. ha	%	potencial ¹²		
Forestal limitado	471.797 ha	33,27%	1. Cría de ganado porcino 2. Extracción de productos forestales 3. Cultivo de frutas cítricas 4. Turismo 5. Coca 6. Papa		
Ganadería bovina	415.340 ha	29,29%			
Forestal maderable y no maderable limitado	334.317 ha	23,58%			
Cultivos industriales y de consumo	130.372 ha	9,19%			
Pastoreo extensivo	26.308 ha	1,86%			
Explotación de yacimientos mineros	11.295 ha	0,80%			
Piscícola y captación de agua	10.943 ha	0,77%			
Cultivos agrícolas mercado local	7.540 ha	0,53%			
Cultivos agrícolas	5.788 ha	0,41%			
Turístico escénico	3.418 ha	0,24%			
Zona urbana	536 ha	0,04%			
Forestal maderable y no maderable	246 ha	0,02%			
Agropecuaria	154 ha	0,01%			
Pastoreo limitado	32 ha	0,00%			
TOTAL	1.418.086 ha *	100%			
Cobertura Vegetal ¹³	Sup. ha	%	Uso Actual ¹³	Sup. ha	%
Bosque Denso	819.601 ha	58,29%	Extractivo Forestal	819.601 ha	58,29%
Herbazal	402.222 ha	28,61%	Prod. Ganadero	402.315 ha	28,61%
Agricultura	124.162 ha	8,83%	Prod. Agrícola	124.162 ha	8,83%
Matorral	23.188 ha	1,65%	Prod. Agropecuario	26.668 ha	1,90%
Puna Altoandina	14.782 ha	1,05%	Extractivo	14.786 ha	1,05%
Cuerpos de Agua	12.764 ha	0,91%	Prod. Piscícola	12.764 ha	0,91%
Depositos de Arena	5.629 ha	0,40%	Recreativo	5.629 ha	0,40%
Bosque Ralo	3.480 ha	0,25%	Urbano	39 ha	0,00%
Vegetación Dispersa	96 ha	0,01%	TOTAL	1.405.964 ha **	100%
Estructura Urbana	39 ha	0,00%			
TOTAL	1.405.964 ha **	100%			

POTENCIAL PRODUCTIVO MUNICIPIO DE VILLA TUNARI



MUNICIPIO DE TAPACARÍ

DATOS GENERALES Y DEMOGRÁFICOS

IDIOMAS QUE SE HABLA ¹	POBLACIÓN ²			DATOS CLIMÁTICOS			
	2001	2012	Tasa	Max.	Min.	Prom.	
Quechua	15.570	25.919	-5%	Altura(m.s.n.m.) ⁶	4.644	2.553	3.774
Aymara	6.107	24.625		Temperatura(°C) ⁷	17	4	9
Castellano	1.218			Precipitación(m.m.) ⁸	49	37	40
Otros idiomas nacionales	34						
Otros idiomas extranjeros	3						
Sin definir	615						
No se aplica (NSA)	1.078						
Total	24.625						

DATOS ECONÓMICOS Y ESTRUCTURA EMPRESARIAL

TIPO SOCIETARIO, EMPRESAS REGISTRADAS A 2022 ¹⁴	TIPO SOCIETARIO, EMPRESAS ACTIVAS 2022 ¹⁴	TAMAÑO DE EMPRESAS ACTIVAS 2022 ¹⁴	NÚMERO DE PRESTATARIOS ÚNICOS 2022 ⁹
Empresa Unipersonal	18	7	1
Sociedad De Responsabilidad Limitada	4	3	10
Otros	1	1	11
TOTAL	23	0	11

TAMAÑO DE CRÉDITOS (MILLONES DE DÓLARES) ⁹							CRÉDITO FINANCIERO SEGÚN ACTIVIDAD (MILLONES DE DÓLARES) ⁹						
Detalle	2017	2018	2019	2020	2021	2022	Detalle	2017	2018	2019	2020	2021	2022
TOTAL	0,00	0,00	0,00	0,00	0,00	0,00	TOTAL	0,00	0,00	0,00	0,00	0,00	0,00

DATOS DE PRODUCCIÓN

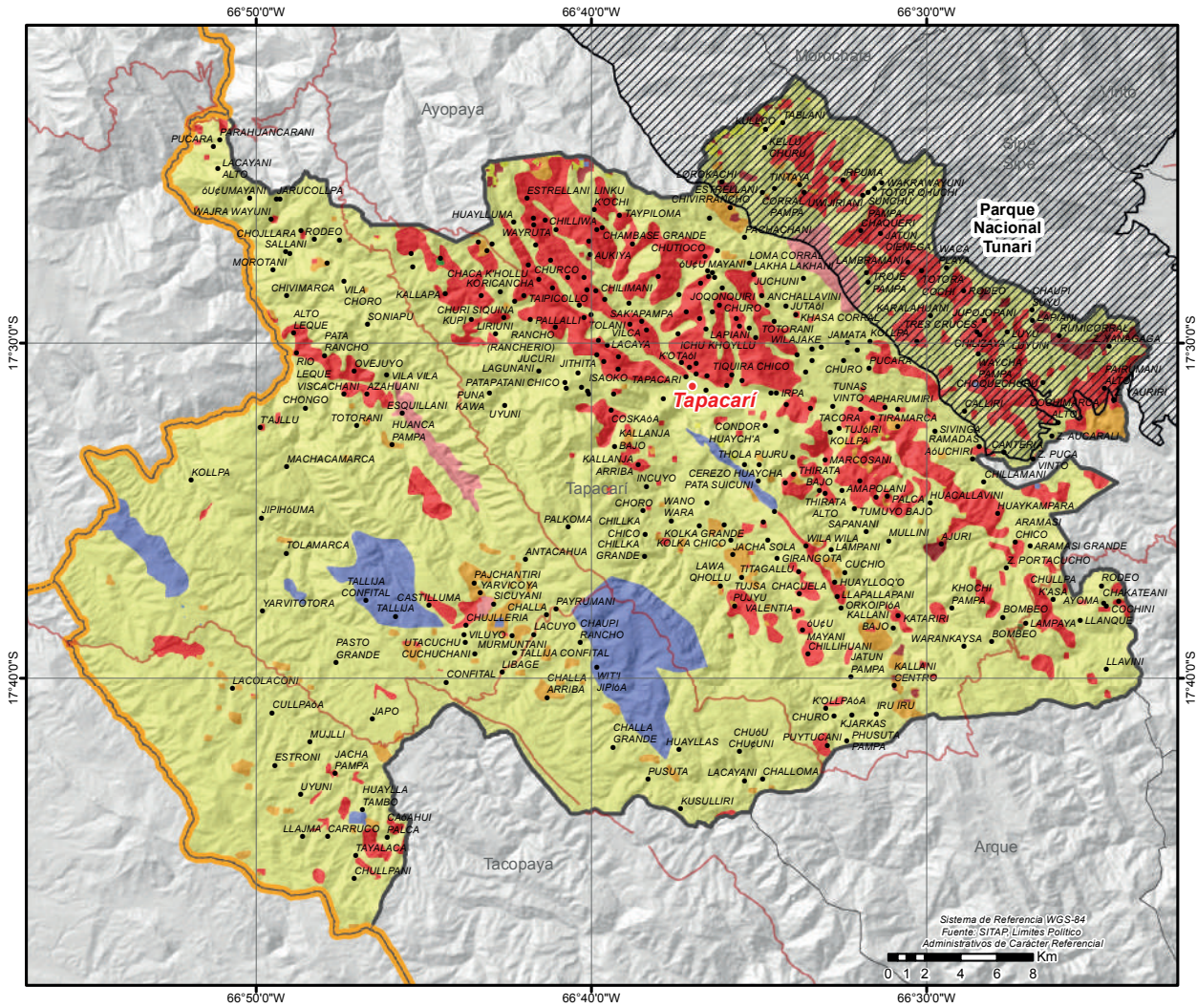
PRINCIPALES CULTIVOS 2022 ¹⁰			PRODUCCIÓN AGRÍCOLA 2022 ¹⁰			PRODUCCIÓN PECUARIA 2022 ¹⁰			
Cultivo	Producción (Tm)	Superficie (ha)	Grupo	Producción (Tm)	Superficie (ha)	Grupo	Nº de Cabezas	Peso Pie (kg)	Peso Gancho (kg)
Papa	20.738	2.411	Tuberculos	22.389	2.846	Avícolas	191.364	612.365	526.251
Zanahoria	3.964	271	Hortalizas	5.964	964	Ovinos	135.747	4.764.720	4.248.881
Alfalfa	1.698	233	Cereales	4.749	3.450	Caprinos	17.886	223.575	134.145
Trigo	1.626	1.194	Forrajes	2.657	595	Llamas	13.633	1.049.741	566.860
Maiz en grano	1.367	753	Frutales	98	21	Bovinos	7.736	3.535.352	2.707.600
Avena	1.052	617				Porcino	8	0	0
Avena berza	940	347							

VOCACIONES y POTENCIALIDADES AGROPRODUCTIVAS, PISCICOLA y AGROFORESTAL

Vocación ¹¹	Sup. ha	%	potencial ¹²		
Pastoreo limitado	128.116 ha	77,75%	1. Papa		
Cultivos agrícolas	23.214 ha	14,09%	2. Extracción de productos forestales		
Explotación de yacimientos mineros	6.658 ha	4,04%	3. Turismo		
Agropecuario	3.780 ha	2,29%	4. Artesanía -hilados, textiles		
Cultivos agrícolas limitado	1.534 ha	0,93%	5. Cría de ganado camélido		
Cultivos agrícolas mercado local	935 ha	0,57%	6. Quínuas		
Pastoreo extensivo	508 ha	0,31%	7. Producción de leche sin tratar		
Forestal limitado	15 ha	0,01%			
Forestal maderable	10 ha	0,01%			
Piscícola y captación de agua	2 ha	0,00%			
TOTAL	164.772 ha *	100%			

Cobertura Vegetal ¹³	Sup. ha	%	Uso Actual ¹³	Sup. ha	%
Puna Altoandina	145.404 ha	88,96%	Extractivo	150.686 ha	92,19%
Bosque Ralo	7.901 ha	4,83%	Prod. Agropecuario	8.511 ha	5,21%
Herbazal	5.362 ha	3,28%	Prod. Agrícola	2.555 ha	1,56%
Agricultura	2.555 ha	1,56%	Extractivo Forestal	1.119 ha	0,68%
Bosque Denso	1.103 ha	0,67%	Prod. Ganadero	582 ha	0,36%
Matorral	626 ha	0,38%	Prod. Piscícola	3 ha	0,00%
Vegetación en Puna	502 ha	0,31%	TOTAL	163.455 ha **	100%
Cuerpos de Agua	3 ha	0,00%			
TOTAL	163.455 ha **	100%			

POTENCIAL PRODUCTIVO MUNICIPIO DE TAPACARÍ



MUNICIPIO DE TOTORA

DATOS GENERALES Y DEMOGRÁFICOS

IDIOMAS QUE SE HABLA ¹		POBLACIÓN ²			DATOS CLIMÁTICOS			Max.	Min.	Prom.
Quechua	12.235	2001	2012	Tasa	Altura(m.s.n.m.) ⁶	4.113 307 2.303				
Castellano	1.353	12.961	14.665	13%		Temperatura(°C) ⁷	25 8 17			
Aymara	27	Grado de Vulnerabilidad Alimentaria ³ Centros de Salud ⁴ Unidades Educativas ⁵			Media		Precipitación(m.m.) ⁸			
Otros idiomas nacionales	6				8					
Otros idiomas extranjeros	6				40					
Sin definir	288									
No se aplica (NSA)	750									
Total	14.665									

DATOS ECONÓMICOS Y ESTRUCTURA EMPRESARIAL

TIPO SOCIETARIO, EMPRESAS REGISTRADAS A 2022 ¹⁴	TIPO SOCIETARIO, EMPRESAS ACTIVAS 2022 ¹⁴	TAMAÑO DE EMPRESAS ACTIVAS 2022 ¹⁴	NÚMERO DE PRESTATARIOS ÚNICOS 2022 ⁹
Empresa Unipersonal	12	Empresa Unipersonal	8
TOTAL	12	Mediana Empresa	1
		Otros	0
		Micro Empresa	3
		TOTAL	8
		Sin Asignacion	4
		TOTAL	8

TAMAÑO DE CRÉDITOS (MILLONES DE DÓLARES) ⁹							CRÉDITO FINANCIERO SEGÚN ACTIVIDAD (MILLONES DE DÓLARES) ⁹						
Detalle	2017	2018	2019	2020	2021	2022	Detalle	2017	2018	2019	2020	2021	2022
Microcredito	0,00	0,00	0,00	0,00	0,00	0,00	AGRICULTURA Y GANADERIA	0,00	0,00	0,00	0,00	0,00	0,00
TOTAL	0,00	0,00	0,00	0,00	0,00	0,00	INDUSTRIA MANUFACTURERA	0,00	0,00	0,00	0,00	0,00	0,00
							TOTAL	0,00	0,00	0,00	0,00	0,00	0,00

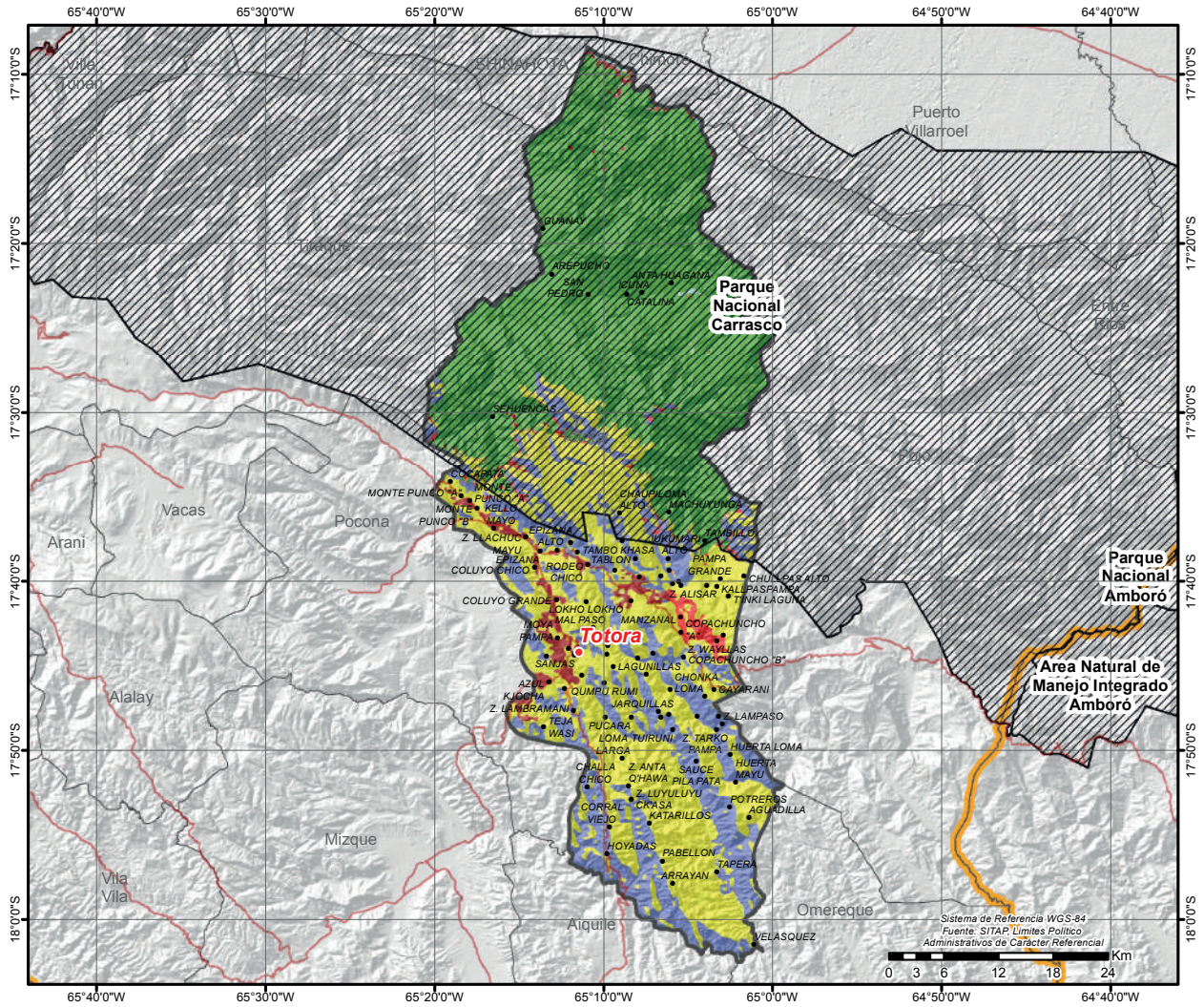
DATOS DE PRODUCCIÓN

PRINCIPALES CULTIVOS 2022 ¹⁰			PRODUCCIÓN AGRÍCOLA 2022 ¹⁰			PRODUCCIÓN PECUARIA 2022 ¹⁰			
Cultivo	Producción (Tm)	Superficie (ha)	Grupo	Producción (Tm)	Superficie (ha)	Grupo	N° de Cabezas	Peso Pie (kg)	Peso Gancho (kg)
Papa	31.774	2.853	Tuberculos	33.995	3.274	Avicolas	280.005	896.016	770.014
Trigo	4.950	3.728	Cereales	8.851	5.586	Ovinos	26.086	915.619	816.492
Maiz en grano	3.172	1.420	Frutales	2.164	308	Caprinos	19.159	239.488	143.693
Papaliza	1.097	251	Hortalizas	1.152	623	Bovinos	14.611	6.677.227	5.113.850
Yuca	896	107	Industriales	220	19	Llamas	4	308	166
Frutilla	791	121	Estimulantes	3	1				
Plátano(Postre)	745	62							

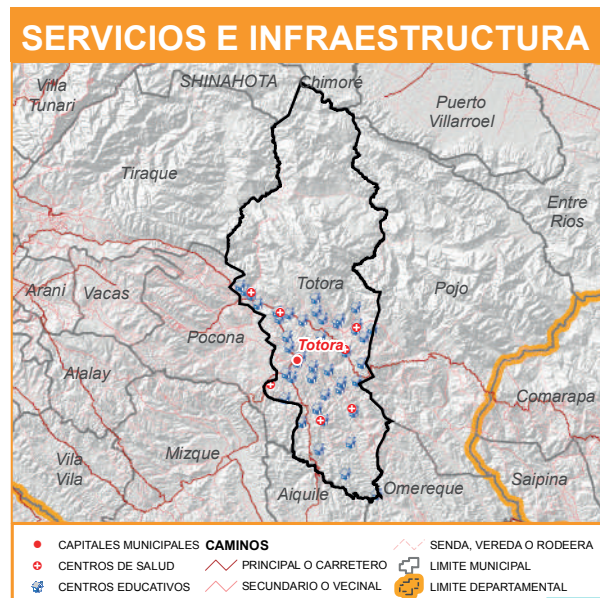
VOCACIONES y POTENCIALIDADES AGROPRODUCTIVAS, PISCICOLA y AGROFORESTAL

Vocación ¹¹	Sup. ha	%	potencialx ¹²		
Forestal limitado	97.776 ha	45,26%	1. Turismo 2. Artesanía -hilados, textiles 3. Papa 4. Extracción de productos forestales 5. Cultivo de frutas de carozo 6. Producción de cereales 7. Producción de leche sin tratar		
Pastoreo extensivo	69.821 ha	32,32%			
Explotación de yacimientos mineros	39.408 ha	18,24%			
Cultivos agrícolas mercado local	4.992 ha	2,31%			
Cultivos agrícolas	2.648 ha	1,23%			
Turístico escénico	566 ha	0,26%			
Pastoreo limitado	556 ha	0,26%			
Piscícola y captación de agua	98 ha	0,05%			
Forestal maderable y no maderable limitado	96 ha	0,04%			
Forestal maderable	83 ha	0,04%			
TOTAL	216.044 ha *	100%			
Cobertura Vegetal ¹³	Sup. ha	%	Uso Actual ¹³	Sup. ha	%
Bosque Denso	95.452 ha	44,52%	Extractivo Forestal	95.547 ha	44,57%
Matorral	56.404 ha	26,31%	Prod. Agropecuario	56.404 ha	26,31%
Puna Altoandina	53.578 ha	24,99%	Extractivo	53.578 ha	24,99%
Agricultura	7.311 ha	3,41%	Prod. Agricola	7.311 ha	3,41%
Vegetación Dispersa	711 ha	0,33%	Prod. Ganadero	785 ha	0,37%
Depositos de Arena	599 ha	0,28%	Recreativo	599 ha	0,28%
Cuerpos de Agua	161 ha	0,07%	Prod. Piscicola	161 ha	0,07%
Bosque Ralo	95 ha	0,04%	TOTAL	214.385 ha **	100%
Herbazal	74 ha	0,03%			
TOTAL	214.385 ha **	100%			

POTENCIAL PRODUCTIVO MUNICIPIO DE TOTORA



● CAPITALES MUNICIPALES	POTENCIAL PRODUCTIVO	■ FORESTAL LIMITADO
● LOCALIDADES	■ AGROPECUARIO	■ FORESTAL MADERABLE Y NO MADERABLE LIMITADO
— CAMINO PRINCIPAL	■ CULTIVOS AGRICOLAS MERCADO LOCAL	■ PASTOREO EXTENSIVO
▨ AREAS PROTEGIDAS NACIONALES	■ CULTIVOS AGRICOLAS	■ PASTOREO LIMITADO
— LIMITE DEPARTAMENTAL	■ EXPLOTACION DE YACIMIENTOS MINEROS	■ TURISTICO ESCENICO
	■ FORESTAL MADERABLE	■ PISCICOLA Y CAPTACION DE AGUA



MUNICIPIO DE POJO

DATOS GENERALES Y DEMOGRÁFICOS

IDIOMAS QUE SE HABLA ¹	POBLACIÓN ²			DATOS CLIMÁTICOS		
	2001	2012	Tasa	Max.	Min.	Prom.
Quechua	7.629	11.515	-12%	Altura(m.s.n.m.) ⁶	4.144	334 1.998
Castellano	1.184	10.156		Temperatura(°C) ⁷	24	7 17
Aymara	21			Precipitación(m.m.) ⁸	183	40 89
Otros idiomas nacionales	35					
Otros idiomas extranjeros	2					
Sin definir	682					
No se aplica (NSA)	603					
Total	10.156					

DATOS ECONÓMICOS Y ESTRUCTURA EMPRESARIAL

TIPO SOCIETARIO, EMPRESAS REGISTRADAS A 2022 ¹⁴	TIPO SOCIETARIO, EMPRESAS ACTIVAS 2022 ¹⁴	TAMAÑO DE EMPRESAS ACTIVAS 2022 ¹⁴	NÚMERO DE PRESTATARIOS ÚNICOS 2022 ⁹
Empresa Unipersonal	11	2	1
TOTAL	11	0	1
	TOTAL	2	2

TAMAÑO DE CRÉDITOS (MILLONES DE DÓLARES) ⁹							CRÉDITO FINANCIERO SEGÚN ACTIVIDAD (MILLONES DE DÓLARES) ⁹						
Detalle	2017	2018	2019	2020	2021	2022	Detalle	2017	2018	2019	2020	2021	2022
Microcredito	0,00	0,00	0,00	0,00	0,00	0,00	AGRICULTURA Y GANADERIA	0,00	0,00	0,00	0,00	0,00	0,00
TOTAL	0,00	0,00	0,00	0,00	0,00	0,00	TOTAL	0,00	0,00	0,00	0,00	0,00	0,00

DATOS DE PRODUCCIÓN

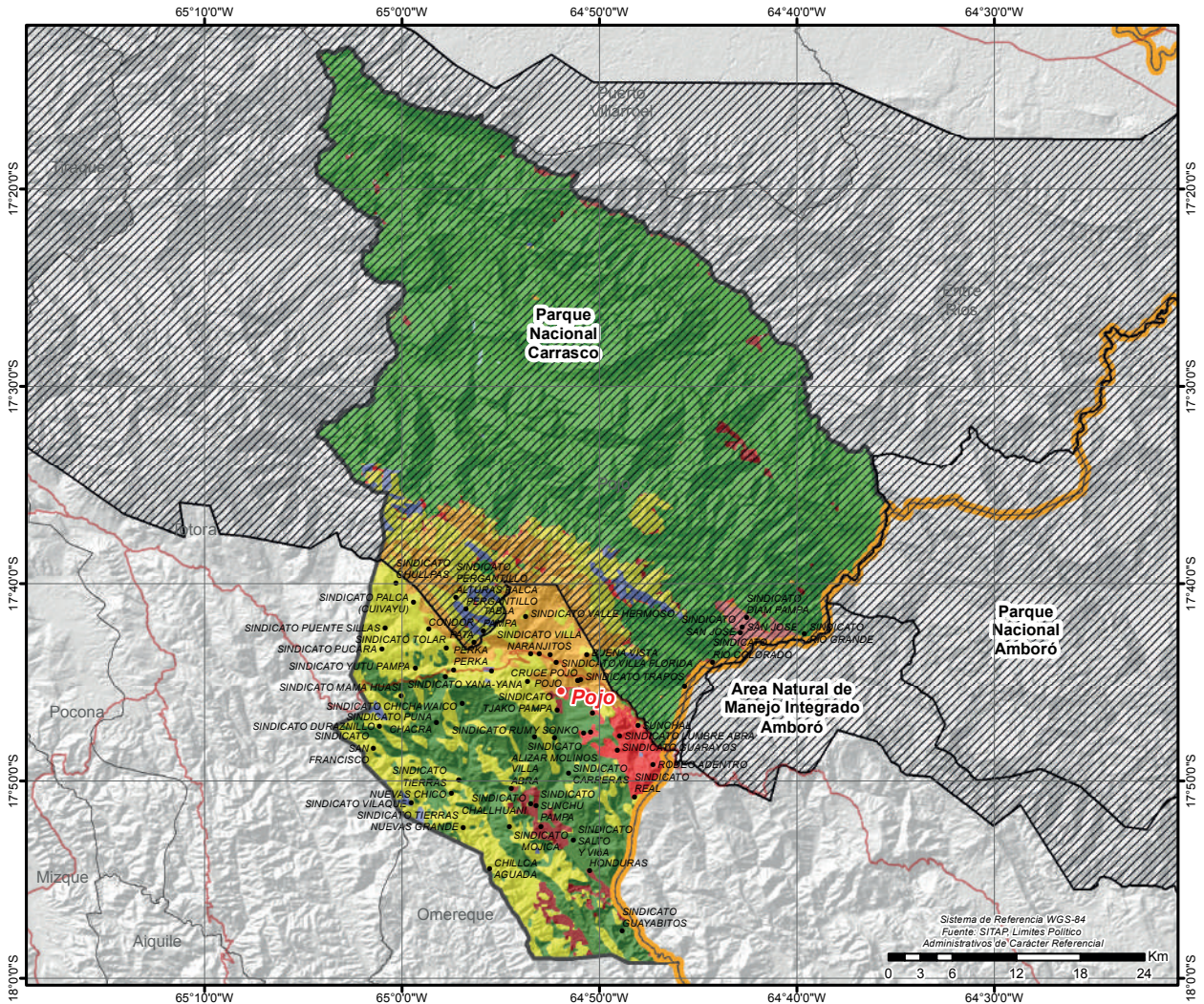
PRINCIPALES CULTIVOS 2022 ¹⁰			PRODUCCIÓN AGRÍCOLA 2022 ¹⁰			PRODUCCIÓN PECUARIA 2022 ¹⁰			
Cultivo	Producción (Tm)	Superficie (ha)	Grupo	Producción (Tm)	Superficie (ha)	Grupo	N° de Cabezas	Peso Pie (kg)	Peso Gancho (kg)
Papa	14.694	1.355	Tuberculos	15.111	1.434	Avícolas	261.385	836.432	718.809
Tomate	1.902	114	Hortalizas	6.345	1.678	Ovinos	7.336	257.494	229.617
Arveja	1.487	888	Cereales	2.081	1.270	Bovinos	7.265	3.320.105	2.542.750
Maiz en grano	1.334	682	Frutales	1.741	224	Caprinos	6.347	79.338	47.603
Locoto	959	158	Industriales	319	10	Porcino	810	0	0
Zapallo	941	105	Forrajes	63	14	Llamas	1	77	42
Trigo	602	496							

VOCACIONES y POTENCIALIDADES AGROPRODUCTIVAS, PISCICOLA y AGROFORESTAL

Vocación ¹¹	Sup. ha	%	potencial ¹²
Forestal limitado	150.004 ha	62,72%	1. Frutilla 2. Haba 3. Chirimoya 4. Tomate 5. Papa 6. Turismo 7. Producción de leche sin tratar
Pastoreo extensivo	35.784 ha	14,96%	
Forestal maderable	25.477 ha	10,65%	
Agropecuaria	14.334 ha	5,99%	
Cultivos agrícolas mercado local	4.482 ha	1,87%	
Cultivos agrícolas	4.119 ha	1,72%	
Explotación de yacimientos mineros	2.960 ha	1,24%	
Cultivos agrícolas limitado	1.485 ha	0,62%	
Turístico escénico	390 ha	0,16%	
Forestal maderable y no maderable limitado	51 ha	0,02%	
Pastoreo limitado	45 ha	0,02%	
Zona urbana	26 ha	0,01%	
Piscícola y captación de agua	24 ha	0,01%	
TOTAL	239.181 ha *	100%	

Cobertura Vegetal ¹³	Sup. ha	%	Uso Actual ¹³	Sup. ha	%
Bosque Denso	147.024 ha	61,93%	Extractivo Forestal	173.467 ha	73,07%
Matorral	34.323 ha	14,46%	Prod. Agropecuario	32.991 ha	13,90%
Bosque Ralo	26.442 ha	11,14%	Extractivo	21.516 ha	9,06%
Puna Altoandina	21.516 ha	9,06%	Prod. Agrícola	8.196 ha	3,45%
Agricultura	6.864 ha	2,89%	Recreativo	607 ha	0,26%
Depositos de Arena	607 ha	0,26%	Prod. Ganadero	549 ha	0,23%
Herbazal	473 ha	0,20%	Prod. Piscícola	87 ha	0,04%
Cuerpos de Agua	87 ha	0,04%	TOTAL	237.412 ha **	100%
Vegetación Dispersa	76 ha	0,03%			
TOTAL	237.412 ha **	100%			

POTENCIAL PRODUCTIVO MUNICIPIO DE POJO



● CAPITALES MUNICIPALES	POTENCIAL PRODUCTIVO	■ FORESTAL MADERABLE	■ PISCICOLA Y CAPTACION DE AGUA
● LOCALIDADES	■ AGROPECUARIO	■ FORESTAL LIMITADO	■ ZONA URBANA
— CAMINO PRINCIPAL	■ CULTIVOS AGRICOLAS MERCADO LOCAL	■ FORESTAL MADERABLE Y NO MADERABLE LIMITADO	
▨ AREAS PROTEGIDAS NACIONALES	■ CULTIVOS AGRICOLAS	■ PASTOREO EXTENSIVO	
— LIMITE DEPARTAMENTAL	■ CULTIVOS AGRICOLAS LIMITADO	■ PASTOREO LIMITADO	
	■ EXPLOTACION DE YACIMIENTOS MINEROS	■ TURISTICO ESCENICO	



MUNICIPIO DE POCONA

DATOS GENERALES Y DEMOGRÁFICOS

IDIOMAS QUE SE HABLA ¹	POBLACIÓN ²			DATOS CLIMÁTICOS		
	2001	2012	Tasa	Max.	Min.	Prom.
Quechua	9.007	13.488	-20%	Altura(m.s.n.m.) ⁶	4.280	1.874 2.956
Castellano	723	10.750		Temperatura(°C) ⁷	19	6 14
Bésiro	12			Precipitación(m.m.) ⁸	76	33 47
Otros idiomas nacionales	31					
Otros idiomas extranjeros	10					
Sin definir	502					
No se aplica (NSA)	465					
Total	10.750					

DATOS ECONÓMICOS Y ESTRUCTURA EMPRESARIAL

TIPO SOCIETARIO, EMPRESAS REGISTRADAS A 2022 ¹⁴	TIPO SOCIETARIO, EMPRESAS ACTIVAS 2022 ¹⁴	TAMAÑO DE EMPRESAS ACTIVAS 2022 ¹⁴	NÚMERO DE PRESTATARIOS ÚNICOS 2022 ⁹
Empresa Unipersonal	14	Empresa Unipersonal	4
		Micro Empresa	1
TOTAL	14	Otros	0
		Sin Asignacion	3
	TOTAL	4	TOTAL
			4

TAMAÑO DE CRÉDITOS (MILLONES DE DÓLARES) ⁹							CRÉDITO FINANCIERO SEGÚN ACTIVIDAD (MILLONES DE DÓLARES) ⁹						
Detalle	2017	2018	2019	2020	2021	2022	Detalle	2017	2018	2019	2020	2021	2022
Microcredito	0,00	0,00	0,00	0,00	0,00	0,00	AGRICULTURA Y GANADERIA	0,00	0,00	0,00	0,00	0,00	0,00
TOTAL	0,00	0,00	0,00	0,00	0,00	0,00	TOTAL	0,00	0,00	0,00	0,00	0,00	0,00

DATOS DE PRODUCCIÓN

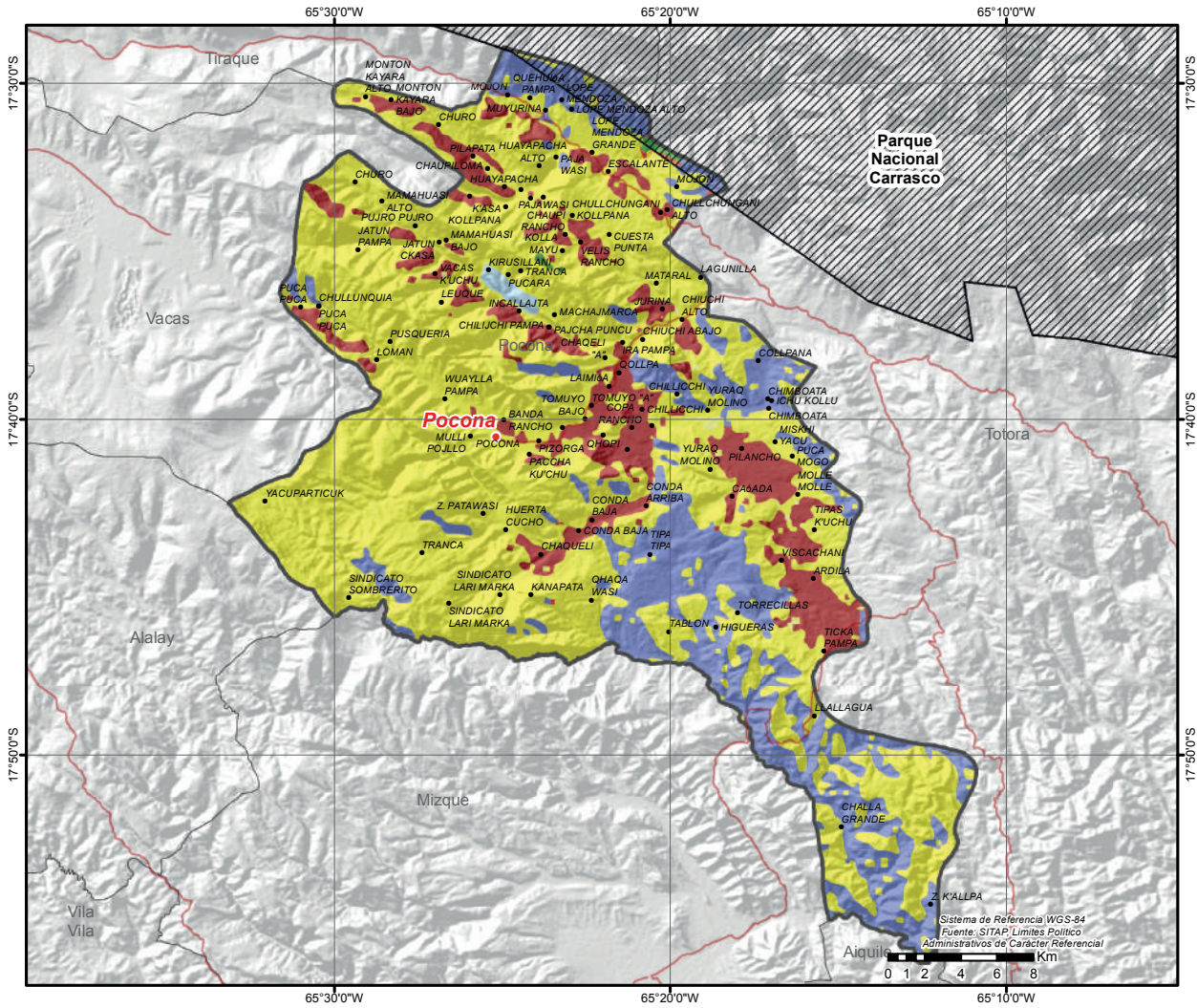
PRINCIPALES CULTIVOS 2022 ¹⁰			PRODUCCIÓN AGRÍCOLA 2022 ¹⁰			PRODUCCIÓN PECUARIA 2022 ¹⁰			
Cultivo	Producción (Tm)	Superficie (ha)	Grupo	Producción (Tm)	Superficie (ha)	Grupo	N° de Cabezas	Peso Pie (kg)	Peso Gancho (kg)
Papa	26.834	2.488	Tuberculos	27.147	2.573	Avicolas	5.817.152	18.614.886	15.997.168
Maiz en grano	2.458	1.071	Cereales	4.130	2.421	Ovinos	22.871	802.772	715.862
Trigo	1.501	1.237	Hortalizas	1.091	463	Bovinos	11.648	5.323.136	4.076.800
Haba	592	230	Frutales	588	78	Caprinos	1.575	19.688	11.813
Durazno	447	55	Forrajes	130	40	Porcino	160	0	0
Arveja	284	195	Industriales	13	12	Llamas	14	1.078	582
Papaliza	193	48							

VOCACIONES y POTENCIALIDADES AGROPRODUCTIVAS, PISCICOLA y AGROFORESTAL

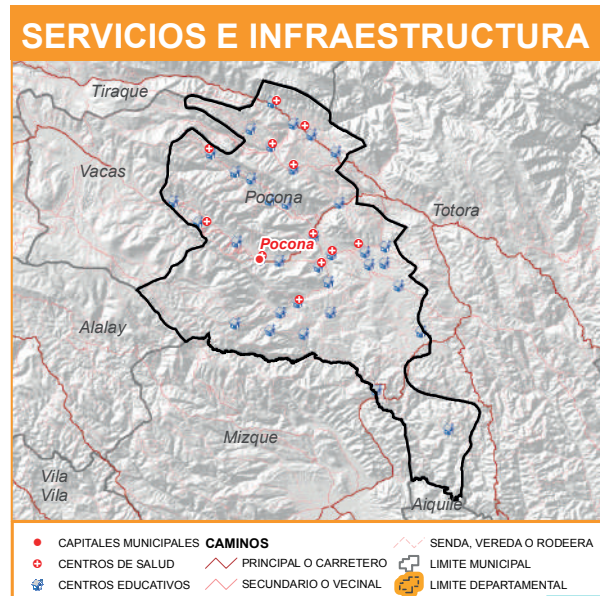
Vocación ¹¹	Sup. ha	%	potencial ¹²
Pastoreo extensivo	57.218 ha	68,23%	1. Producción de leche sin tratar 2. Repoblación y conservación de bosques nativos 3. Trigo 4. Papa 5. Cultivo de frutas de carozo 6. Turismo 7. Extracción de productos forestales
Explotación de yacimientos mineros	15.876 ha	18,93%	
Cultivos agrícolas mercado local	10.038 ha	11,97%	
Turismo de aventura	317 ha	0,38%	
Pastoreo limitado	199 ha	0,24%	
Forestal limitado	108 ha	0,13%	
Cultivos agrícolas	52 ha	0,06%	
Forestal maderable	51 ha	0,06%	
Agropecuario	3 ha	0,00%	
TOTAL	83.862 ha *	100%	

Cobertura Vegetal ¹³	Sup. ha	%	Uso Actual ¹³	Sup. ha	%
Matorral	50.606 ha	60,83%	Prod. Agropecuario	50.606 ha	60,83%
Puna Altoandina	20.846 ha	25,06%	Extractivo	20.846 ha	25,06%
Agricultura	11.186 ha	13,44%	Prod. Agrícola	11.186 ha	13,44%
Bosque Denso	241 ha	0,29%	Extractivo Forestal	316 ha	0,38%
Vegetación Dispersa	234 ha	0,28%	Prod. Ganadero	234 ha	0,28%
Bosque Ralo	75 ha	0,09%	Prod. Piscícola	10 ha	0,01%
Cuerpos de Agua	10 ha	0,01%	TOTAL	83.200 ha **	100%
TOTAL	83.200 ha **	100%			

POTENCIAL PRODUCTIVO MUNICIPIO DE POCONA



● CAPITALES MUNICIPALES	POTENCIAL PRODUCTIVO	■ FORESTAL MADERABLE
● LOCALIDADES	■ AGROPECUARIO	■ FORESTAL LIMITADO
— CAMINO PRINCIPAL	■ CULTIVOS AGRICOLAS MERCADO LOCAL	■ PASTOREO EXTENSIVO
▨ AREAS PROTEGIDAS NACIONALES	■ CULTIVOS AGRICOLAS	■ PASTOREO LIMITADO
▭ LIMITE DEPARTAMENTAL	■ EXPLOTACION DE YACIMIENTOS MINEROS	■ TURISMO DE AVENTURA



MUNICIPIO DE CHIMORE

DATOS GENERALES Y DEMOGRÁFICOS

IDIOMAS QUE SE HABLA ¹		POBLACIÓN ²			DATOS CLIMÁTICOS			Max.	Min.	Prom.
		2001	2012	Tasa	Altura(m.s.n.m.) ⁶	Temperatura(°C) ⁷	Precipitación(m.m.) ⁸			
Castellano	10.376	15.264	21.736	42%			987	156	217	
Quechua	8.693				Media		25	22	25	
Yuracaré	305	Grado de Vulnerabilidad Alimentaria ³			10		344	220	298	
Otros idiomas nacionales	402	Centros de Salud ⁴			47					
Otros idiomas extranjeros	14	Unidades Educativas ⁵								
Sin definir	646									
No se aplica (NSA)	1.300									
Total	21.736									

DATOS ECONÓMICOS Y ESTRUCTURA EMPRESARIAL

TIPO SOCIETARIO, EMPRESAS REGISTRADAS A 2022 ¹⁴	TIPO SOCIETARIO, EMPRESAS ACTIVAS 2022 ¹⁴	TAMAÑO DE EMPRESAS ACTIVAS 2022 ¹⁴	NÚMERO DE PRESTATARIOS ÚNICOS 2022 ⁹
Empresa Unipersonal 96	Empresa Unipersonal 44	Mediana Empresa 9	Microcredito 2.136
Sociedad De Responsabilidad Limitada 36	Sociedad De Responsabilidad Limitada 25	Micro Empresa 27	Pyme 2
Sociedad Anonima 2	Sociedad Anonima 1	Pequeña Empresa 8	TOTAL 2.138
TOTAL 134	Otros 0	Sin Asignacion 26	
	TOTAL 70	TOTAL 70	

TAMAÑO DE CRÉDITOS (MILLONES DE DÓLARES) ⁹							CRÉDITO FINANCIERO SEGÚN ACTIVIDAD (MILLONES DE DÓLARES) ⁹						
Detalle	2017	2018	2019	2020	2021	2022	Detalle	2017	2018	2019	2020	2021	2022
Microcredito	9,63	11,70	14,18	14,79	17,62	20,48	AGRICULTURA Y GANADERIA	7,05	8,58	10,14	10,67	12,63	14,08
Pyme	0,39	0,29	0,36	0,34	0,30	0,27	CAZA, SILVICULTURA Y PESCA	0,31	0,59	0,74	0,89	1,52	2,08
TOTAL	10,03	11,99	14,54	15,13	17,92	20,75	INDUSTRIA MANUFACTURERA	0,70	0,79	0,94	1,00	1,00	1,14
							TOTAL	8,06	9,97	11,82	12,56	15,15	17,30

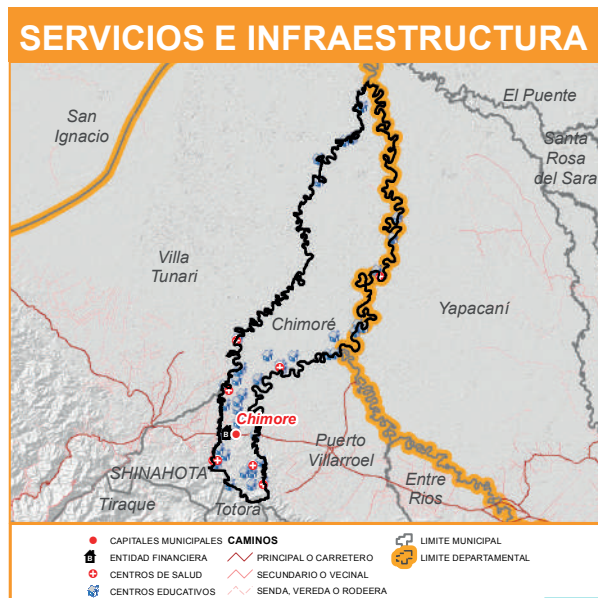
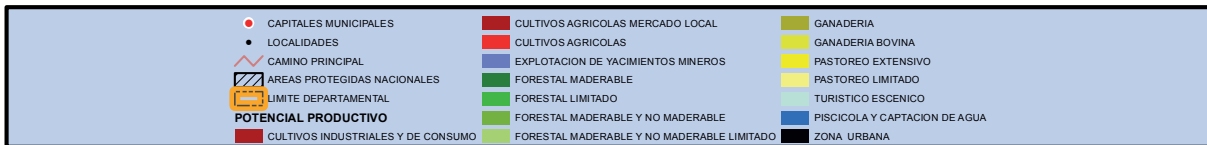
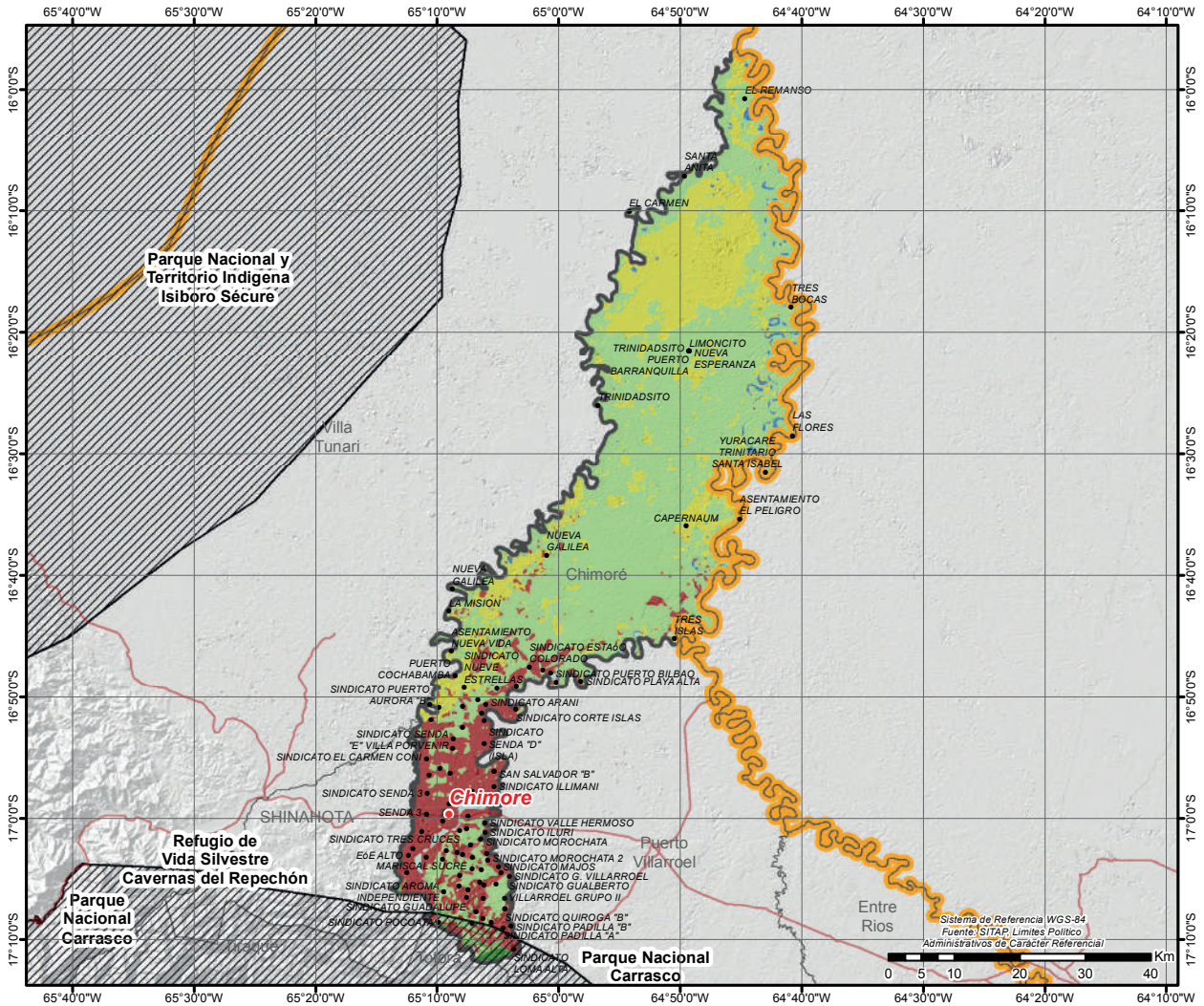
DATOS DE PRODUCCIÓN

PRINCIPALES CULTIVOS 2022 ¹⁰			PRODUCCIÓN AGRÍCOLA 2022 ¹⁰			PRODUCCIÓN PECUARIA 2022 ¹⁰			
Cultivo	Producción (Tm)	Superficie (ha)	Grupo	Producción (Tm)	Superficie (ha)	Grupo	Nº de Cabezas	Peso Pie (kg)	Peso Gancho (kg)
Banano	31.025	1.728	Frutales	80.149	5.872	Avícolas	1.745.442	5.585.414	4.799.966
Plátano(Postre)	29.639	1.719	Tuberculos	1.459	196	Bovinos	4.959	2.266.263	1.735.650
Naranja	10.017	1.435	Cereales	648	367	Porcino	2.060	0	0
Mandarina	4.966	587	Estimulantes	442	612	Ovinos	129	4.528	4.038
Piña	2.911	190	Industriales	121	25	Caprinos	22	275	165
Yuca	1.458	196	Hortalizas	26	7				
Papaya	890	115							

VOCACIONES y POTENCIALIDADES AGROPRODUCTIVAS, PISCICOLA y AGROFORESTAL

Vocación ¹¹	Sup. ha	%	potencial ¹²		
Forestal maderable y no maderable limitado	163.810 ha	59,46%	1. Extracción de productos forestales 2. Cultivo de frutas cítricas 3. Plantaciones de palmitos 4. Plátano 5. Turismo 6. Coca 7. Papa		
Ganadería bovina	61.487 ha	22,32%			
Cultivos industriales y de consumo	37.703 ha	13,69%			
Piscícola y captación de agua	5.344 ha	1,94%			
Turístico escénico	4.487 ha	1,63%			
Forestal limitado	1.448 ha	0,53%			
Cultivos agrícolas mercado local	528 ha	0,19%			
Zona urbana	226 ha	0,08%			
Forestal maderable y no maderable	213 ha	0,08%			
Pastoreo limitado	104 ha	0,04%			
Pastoreo extensivo	86 ha	0,03%			
Forestal maderable	31 ha	0,01%			
Cultivos agrícolas	23 ha	0,01%			
Explotación de yacimientos mineros	8 ha	0,00%			
Ganadería	2 ha	0,00%			
TOTAL	275.500 ha *	100%			
Cobertura Vegetal ¹³	Sup. ha	%	Uso Actual ¹³	Sup. ha	%
Bosque Denso	166.812 ha	61,03%	Extractivo Forestal	166.818 ha	61,04%
Herbazal	61.579 ha	22,53%	Prod. Ganadero	61.657 ha	22,56%
Agricultura	33.719 ha	12,34%	Prod. Agrícola	33.719 ha	12,34%
Cuerpos de Agua	6.737 ha	2,46%	Prod. Piscícola	6.737 ha	2,46%
Depositos de Arena	4.241 ha	1,55%	Recreativo	4.241 ha	1,55%
Vegetación Dispersa	78 ha	0,03%	Prod. Agropecuario	67 ha	0,02%
Matorral	67 ha	0,02%	Urbano	49 ha	0,02%
Estructura Urbana	49 ha	0,02%	Extractivo	26 ha	0,01%
Puna Altoandina	26 ha	0,01%	TOTAL	273.314 ha **	100%
Bosque Ralo	6 ha	0,00%			
TOTAL	273.314 ha **	100%			

POTENCIAL PRODUCTIVO MUNICIPIO DE CHIMORÉ



MUNICIPIO DE PUERTO VILLARROEL

DATOS GENERALES Y DEMOGRÁFICOS

IDIOMAS QUE SE HABLA ¹		POBLACIÓN ²			DATOS CLIMÁTICOS			Max.	Min.	Prom.
Quechua	25.132	2001	2012	Tasa	Altura(m.s.n.m.) ⁶	Temperatura(°C) ⁷	1.720	183	301	
Castellano	16.712	40.790	46.627	14%						
Aymara	529	Grado de Vulnerabilidad Alimentaria ³			Media	Precipitación(m.m.) ⁸	310	140	229	
Otros idiomas nacionales	315	Centros de Salud ⁴								
Otros idiomas extranjeros	32	Unidades Educativas ⁵								
Sin definir	1.408									
No se aplica (NSA)	2.499									
Total	46.627									

DATOS ECONÓMICOS Y ESTRUCTURA EMPRESARIAL

TIPO SOCIETARIO, EMPRESAS REGISTRADAS A 2022 ¹⁴	TIPO SOCIETARIO, EMPRESAS ACTIVAS 2022 ¹⁴	TAMAÑO DE EMPRESAS ACTIVAS 2022 ¹⁴	NÚMERO DE PRESTATARIOS ÚNICOS 2022 ⁹
Empresa Unipersonal 198	Empresa Unipersonal 78	Mediana Empresa 5	Microcredito 8.289
Sociedad De Responsabilidad Limitada 39	Sociedad De Responsabilidad Limitada 24	Micro Empresa 48	Pyme 1
Sociedad Anonima 1	Sociedad Anonima 1	Pequeña Empresa 7	TOTAL 8.290
TOTAL 238	Otros 0	Sin Asignacion 43	
	TOTAL 103	TOTAL 103	

TAMAÑO DE CRÉDITOS (MILLONES DE DÓLARES) ⁹							CRÉDITO FINANCIERO SEGÚN ACTIVIDAD (MILLONES DE DÓLARES) ⁹						
Detalle	2017	2018	2019	2020	2021	2022	Detalle	2017	2018	2019	2020	2021	2022
Microcredito	40,09	45,95	59,28	59,31	67,86	79,12	AGRICULTURA Y GANADERIA	21,05	25,14	38,09	38,51	43,27	49,38
Pyme	0,68	0,41	0,35	0,26	0,09	0,01	CAZA, SILVICULTURA Y PESCA	1,72	2,33	3,33	3,83	6,14	9,41
TOTAL	40,77	46,36	59,63	59,57	67,95	79,14	INDUSTRIA MANUFACTURERA	2,29	2,62	2,90	3,00	3,15	3,61
							TOTAL	25,06	30,10	44,32	45,34	52,56	62,40

DATOS DE PRODUCCIÓN

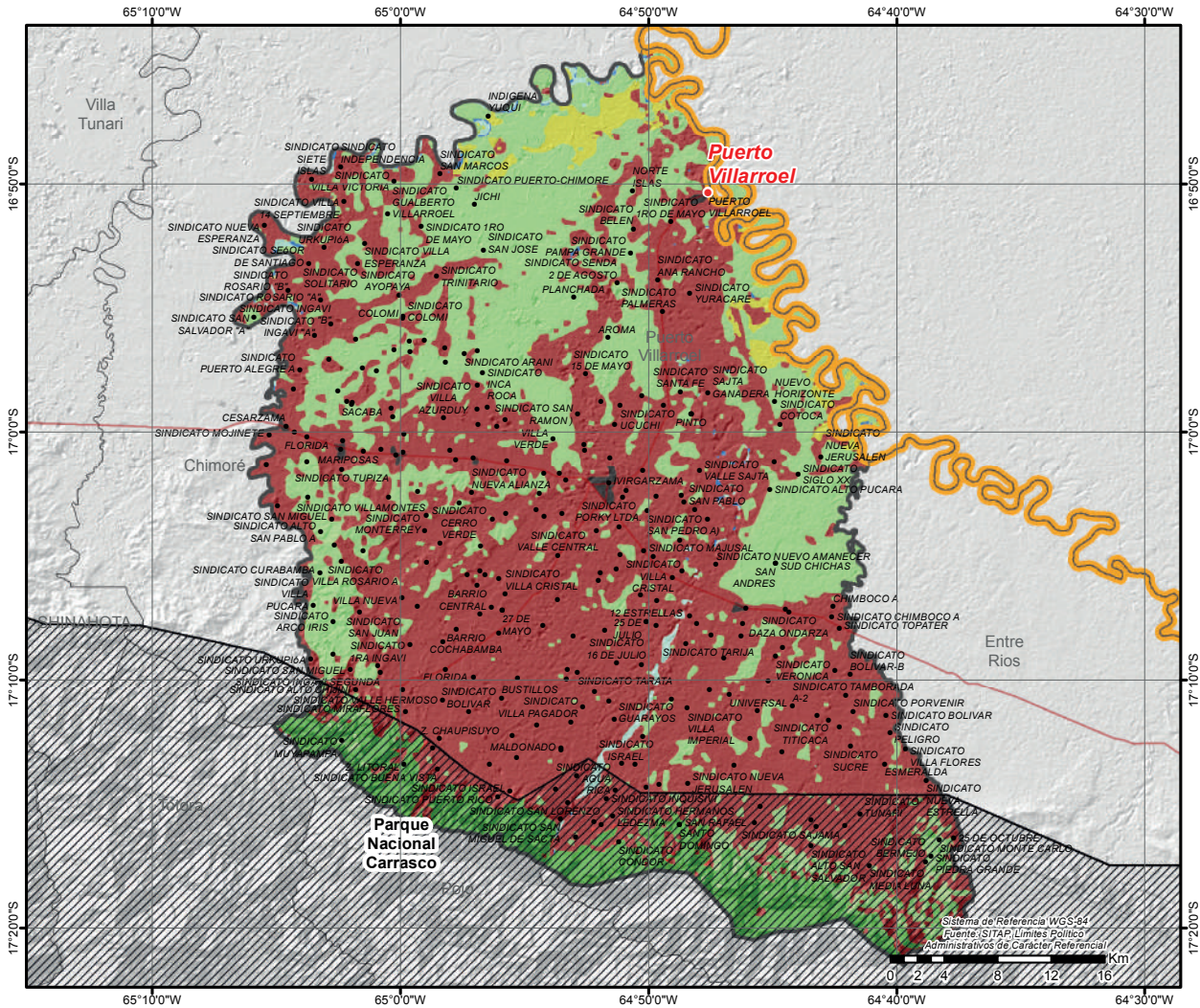
PRINCIPALES CULTIVOS 2022 ¹⁰			PRODUCCIÓN AGRÍCOLA 2022 ¹⁰			PRODUCCIÓN PECUARIA 2022 ¹⁰			
Cultivo	Producción (Tm)	Superficie (ha)	Grupo	Producción (Tm)	Superficie (ha)	Grupo	Nº de Cabezas	Peso Pie (kg)	Peso Gancho (kg)
Banano	120.987	6.687	Frutales	267.182	19.671	Avícolas	1.452.948	4.649.434	3.995.607
Plátano(Postre)	60.100	3.534	Tuberculos	11.335	1.293	Bovinos	22.243	10.165.051	7.785.050
Naranja	37.103	5.300	Cereales	2.828	1.520	Porcino	11.599	0	0
Mandarina	22.982	2.590	Estimulantes	165	208	Ovinos	489	17.164	15.306
Piña	22.891	1.156	Forrajes	121	11	Caprinos	104	1.300	780
Yuca	11.284	1.279	Hortalizas	83	32				
Arroz con cáscara	1.854	1.047	Industriales	70	75				

VOCACIONES y POTENCIALIDADES AGROPRODUCTIVAS, PISCICOLA y AGROFORESTAL

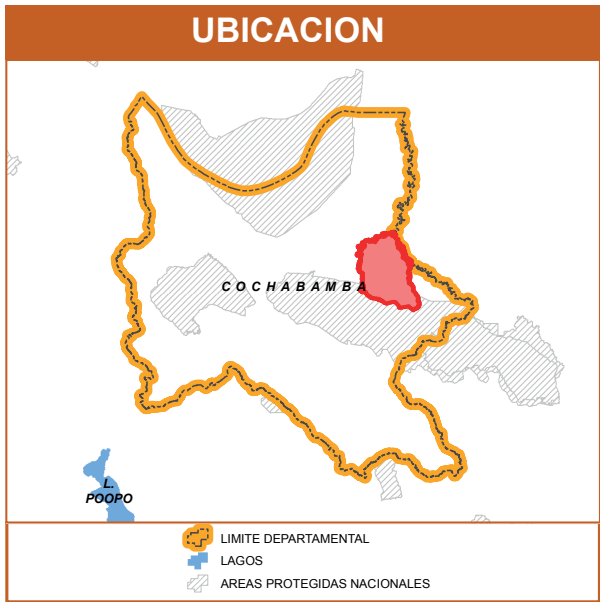
Vocación ¹¹	Sup. ha	%	potencial ¹²
Cultivos industriales y de consumo	127.558 ha	56,92%	1. Coca 2. Repoblación y conservación de bosques nativos 3. Cultivo de frutas cítricas 4. Plantaciones de palmitos 5. Plátano 6. Cría de ganado vacuno 7. Turismo
Forestal maderable y no maderable limitado	73.520 ha	32,81%	
Forestal limitado	14.809 ha	6,61%	
Ganadería bovina	4.483 ha	2,00%	
Turístico escénico	1.612 ha	0,72%	
Piscícola y captación de agua	1.001 ha	0,45%	
Zona urbana	661 ha	0,30%	
Cultivos agrícolas	233 ha	0,10%	
Pastoreo limitado	72 ha	0,03%	
Cultivos agrícolas mercado local	70 ha	0,03%	
Pastoreo extensivo	60 ha	0,03%	
Forestal maderable	2 ha	0,00%	
TOTAL	224.081 ha *	100%	

Cobertura Vegetal ¹³	Sup. ha	%	Uso Actual ¹³	Sup. ha	%
Agricultura	111.345 ha	50,08%	Prod. Agrícola	111.345 ha	50,08%
Bosque Denso	102.469 ha	46,08%	Extractivo Forestal	102.474 ha	46,09%
Herbazal	4.388 ha	1,97%	Prod. Ganadero	4.472 ha	2,01%
Depositos de Arena	2.245 ha	1,01%	Recreativo	2.245 ha	1,01%
Cuerpos de Agua	1.775 ha	0,80%	Prod. Piscícola	1.775 ha	0,80%
Vegetación Dispersa	84 ha	0,04%	Prod. Agropecuario	35 ha	0,02%
Matorral	35 ha	0,02%	Urbano	6 ha	0,00%
Estructura Urbana	6 ha	0,00%	Extractivo	3 ha	0,00%
Bosque Ralo	5 ha	0,00%	TOTAL	222.355 ha **	100%
Puna Altoandina	3 ha	0,00%			
TOTAL	222.355 ha **	100%			

POTENCIAL PRODUCTIVO MUNICIPIO DE PUERTO VILLARROEL



● CAPITALES MUNICIPALES	POTENCIAL PRODUCTIVO	■ FORESTAL MADERABLE Y NO MADERABLE LIMITADO	■ PISCICOLA Y CAPTACION DE AGUA
● LOCALIDADES	■ CULTIVOS INDUSTRIALES Y DE CONSUMO	■ GANADERIA	■ ZONA URBANA
— CAMINO PRINCIPAL	■ CULTIVOS AGRICOLAS MERCADO LOCAL	■ GANADERIA BOVINA	
▨ AREAS PROTEGIDAS NACIONALES	■ CULTIVOS AGRICOLAS	■ PASTOREO EXTENSIVO	
— LIMITE DEPARTAMENTAL	■ FORESTAL MADERABLE	■ PASTOREO LIMITADO	
	■ FORESTAL LIMITADO	■ TURISTICO ESCENICO	



MUNICIPIO DE ENTRE RIOS (BULO BULO)

DATOS GENERALES Y DEMOGRÁFICOS

IDIOMAS QUE SE HABLA ¹	POBLACIÓN ²			DATOS CLIMÁTICOS			Max.	Min.	Prom.
	2001	2012	Tasa	Altura(m.s.n.m.) ⁶	Temperatura(°C) ⁷	Precipitación(m.m.) ⁸			
Quechua	15.703	22.187	42%		25	216	2.383	200	577
Castellano	13.112	31.550			15	89			23
Aymara	409			Grado de Vulnerabilidad Alimentaria ³					
Otros idiomas nacionales	48			Centros de Salud ⁴	Media				
Otros idiomas extranjeros	36			Unidades Educativas ⁵	9				
Sin definir	694				24				
No se aplica (NSA)	1.548								
Total	31.550								

DATOS ECONÓMICOS Y ESTRUCTURA EMPRESARIAL

TIPO SOCIETARIO, EMPRESAS REGISTRADAS A 2022 ¹⁴	TIPO SOCIETARIO, EMPRESAS ACTIVAS 2022 ¹⁴	TAMAÑO DE EMPRESAS ACTIVAS 2022 ¹⁴	NÚMERO DE PRESTATARIOS ÚNICOS 2022 ⁹
Empresa Unipersonal	175	Mediana Empresa	2
Sociedad De Responsabilidad Limitada	31	Micro Empresa	33
Sociedad Anonima	1	Pequeña Empresa	6
Otros	1	Sin Asignacion	26
TOTAL	208	TOTAL	67

TAMAÑO DE CRÉDITOS (MILLONES DE DÓLARES) ⁹							CRÉDITO FINANCIERO SEGÚN ACTIVIDAD (MILLONES DE DÓLARES) ⁹						
Detalle	2017	2018	2019	2020	2021	2022	Detalle	2017	2018	2019	2020	2021	2022
Microcredito	26,29	30,19	30,55	30,64	35,14	38,20	AGRICULTURA Y GANADERIA	13,89	17,37	19,19	19,58	22,99	24,66
Pyme	0,21	0,04	0,03	0,03	0,02	0,02	CAZA, SILVICULTURA Y PESCA	1,15	1,52	1,53	1,70	2,66	3,59
TOTAL	26,50	30,23	30,58	30,66	35,16	38,22	INDUSTRIA MANUFACTURERA	1,33	1,58	1,63	1,68	1,88	1,89
							TOTAL	16,36	20,47	22,35	22,96	27,53	30,13

DATOS DE PRODUCCIÓN

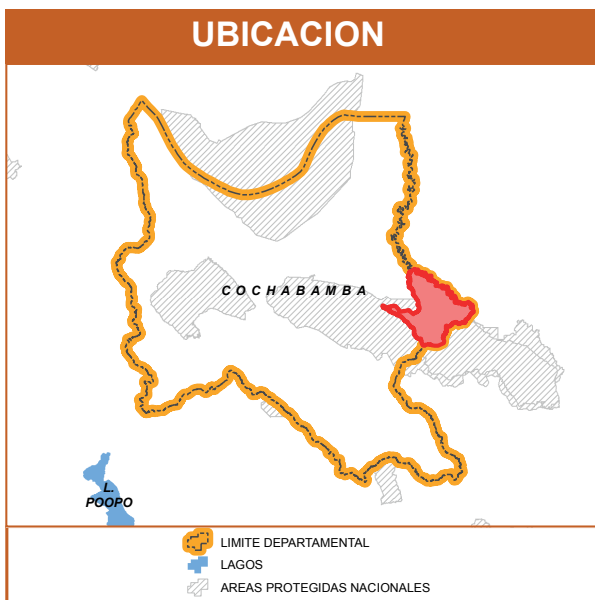
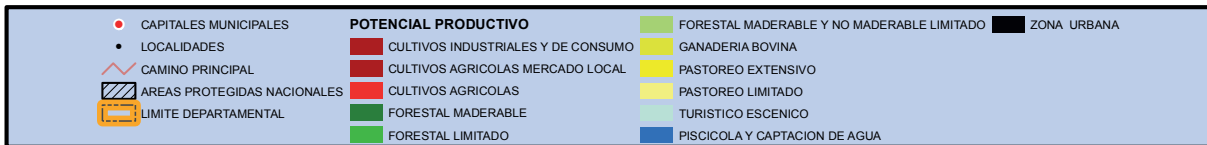
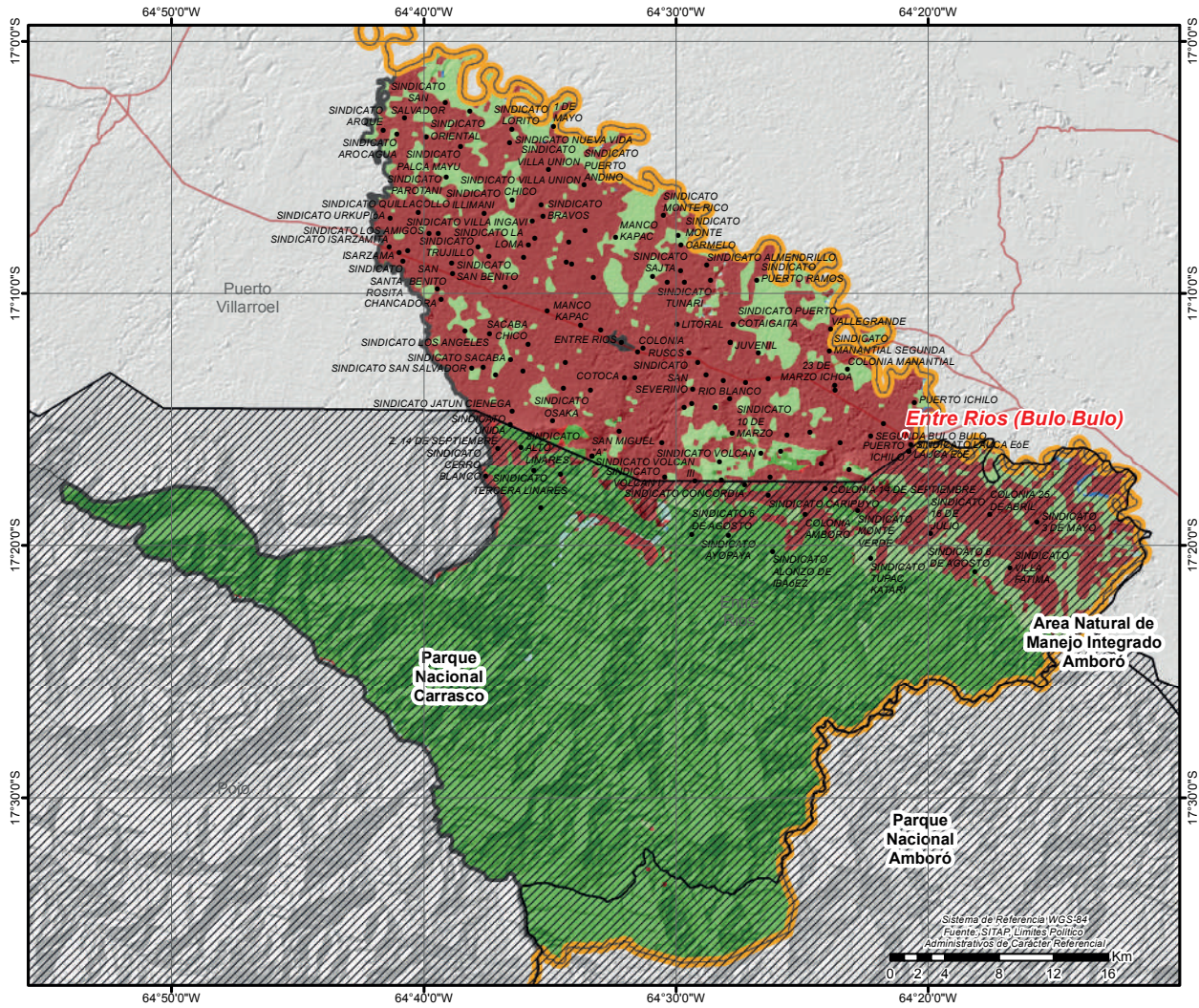
PRINCIPALES CULTIVOS 2022 ¹⁰			PRODUCCIÓN AGRÍCOLA 2022 ¹⁰			PRODUCCIÓN PECUARIA 2022 ¹⁰			
Cultivo	Producción (Tm)	Superficie (ha)	Grupo	Producción (Tm)	Superficie (ha)	Grupo	Nº de Cabezas	Peso Pie (kg)	Peso Gancho (kg)
Piña	45.678	2.054	Frutales	108.684	7.490	Avícolas	672.110	2.150.752	1.848.303
Plátano(Postre)	31.892	1.881	Tuberculos	6.793	774	Bovinos	31.934	14.593.838	11.176.900
Mandarina	14.717	1.655	Cereales	3.977	1.720	Porcino	8.056	0	0
Naranja	8.523	1.274	Industriales	198	163	Ovinos	316	11.092	9.891
Yuca	6.763	766	Estimulantes	71	73	Caprinos	15	188	113
Banano	5.672	350	Hortalizas	61	27				
Arroz con cáscara	2.549	1.142							

VOCACIONES y POTENCIALIDADES AGROPRODUCTIVAS, PISCICOLA y AGROFORESTAL

Vocación ¹¹	Sup. ha	%	potencial ¹²
Forestal limitado	113.179 ha	53,86%	1. Producción de fertilizantes agroindustriales 2. Arroz con cascara 3. Piña 4. Cría de ganado vacuno 5. Aves de corral 6. Cría de ganado porcino
Cultivos industriales y de consumo	64.109 ha	30,51%	
Forestal maderable y no maderable limitado	25.503 ha	12,14%	
Cultivos agrícolas mercado local	4.779 ha	2,27%	
Turístico escénico	1.188 ha	0,57%	
Piscícola y captación de agua	716 ha	0,34%	
Cultivos agrícolas	376 ha	0,18%	
Zona urbana	157 ha	0,07%	
Forestal maderable	66 ha	0,03%	
Pastoreo limitado	51 ha	0,02%	
Pastoreo extensivo	15 ha	0,01%	
Ganadería bovina	15 ha	0,01%	
TOTAL	210.154 ha *	100%	

Cobertura Vegetal ¹³	Sup. ha	%	Uso Actual ¹³	Sup. ha	%
Bosque Denso	145.631 ha	69,81%	Extractivo Forestal	145.713 ha	69,85%
Agricultura	60.251 ha	28,88%	Prod. Agrícola	60.251 ha	28,88%
Depositos de Arena	1.504 ha	0,72%	Recreativo	1.504 ha	0,72%
Cuerpos de Agua	1.036 ha	0,50%	Prod. Piscícola	1.036 ha	0,50%
Bosque Ralo	81 ha	0,04%	Prod. Ganadero	101 ha	0,05%
Vegetación Dispersa	58 ha	0,03%	Prod. Agropecuario	12 ha	0,01%
Herbazal	43 ha	0,02%	Extractivo	5 ha	0,00%
Matorral	12 ha	0,01%	TOTAL	208.622 ha **	100%
Puna Altoandina	5 ha	0,00%			
TOTAL	208.622 ha **	100%			

POTENCIAL PRODUCTIVO MUNICIPIO DE ENTRE RIOS



MUNICIPIO DE MIZQUE

DATOS GENERALES Y DEMOGRÁFICOS

IDIOMAS QUE SE HABLA ¹		POBLACIÓN ²			DATOS CLIMÁTICOS		
		2001	2012	Tasa	Max.	Min.	Prom.
Quechua	21.364	26.659	26.900	1%	Altura(m.s.n.m.) ⁶	3.778	1.656 2.572
Castellano	3.196	Grado de Vulnerabilidad Alimentaria ³ Centros de Salud ⁴ Unidades Educativas ⁵			Media	Temperatura(°C) ⁷	20 10 17
Aymara	66					Precipitación(m.m.) ⁸	60 31 43
Otros idiomas nacionales	76						
Otros idiomas extranjeros	11						
Sin definir	746						
No se aplica (NSA)	1.441						
Total	26.900						

DATOS ECONÓMICOS Y ESTRUCTURA EMPRESARIAL

TIPO SOCIETARIO, EMPRESAS REGISTRADAS A 2022 ¹⁴	TIPO SOCIETARIO, EMPRESAS ACTIVAS 2022 ¹⁴	TAMAÑO DE EMPRESAS ACTIVAS 2022 ¹⁴	NÚMERO DE PRESTATARIOS ÚNICOS 2022 ⁹
Empresa Unipersonal	37	Empresa Unipersonal	17
Sociedad De Responsabilidad Limitada	6	Sociedad De Responsabilidad Limitada	3
TOTAL	43	Otros	0
		TOTAL	20

TAMAÑO DE CRÉDITOS (MILLONES DE DÓLARES) ⁹							CRÉDITO FINANCIERO SEGÚN ACTIVIDAD (MILLONES DE DÓLARES) ⁹						
Detalle	2017	2018	2019	2020	2021	2022	Detalle	2017	2018	2019	2020	2021	2022
Microcredito	10,29	11,85	13,27	12,59	13,72	14,53	AGRICULTURA Y GANADERIA	8,80	10,53	11,93	11,37	12,65	13,33
Pyme	0,03	0,01	0,00	0,00	0,00	0,00	INDUSTRIA MANUFACTURERA	0,39	0,40	0,33	0,27	0,28	0,30
TOTAL	10,32	11,86	13,27	12,59	13,72	14,53	TOTAL	9,19	10,93	12,26	11,65	12,92	13,63

DATOS DE PRODUCCIÓN

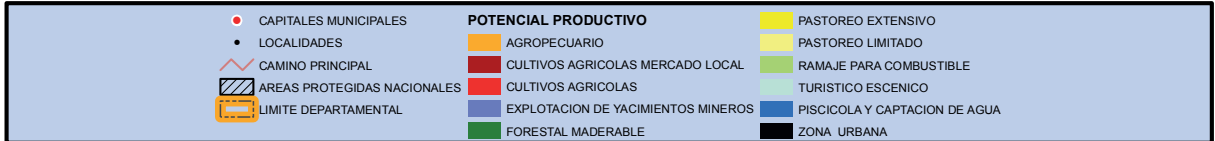
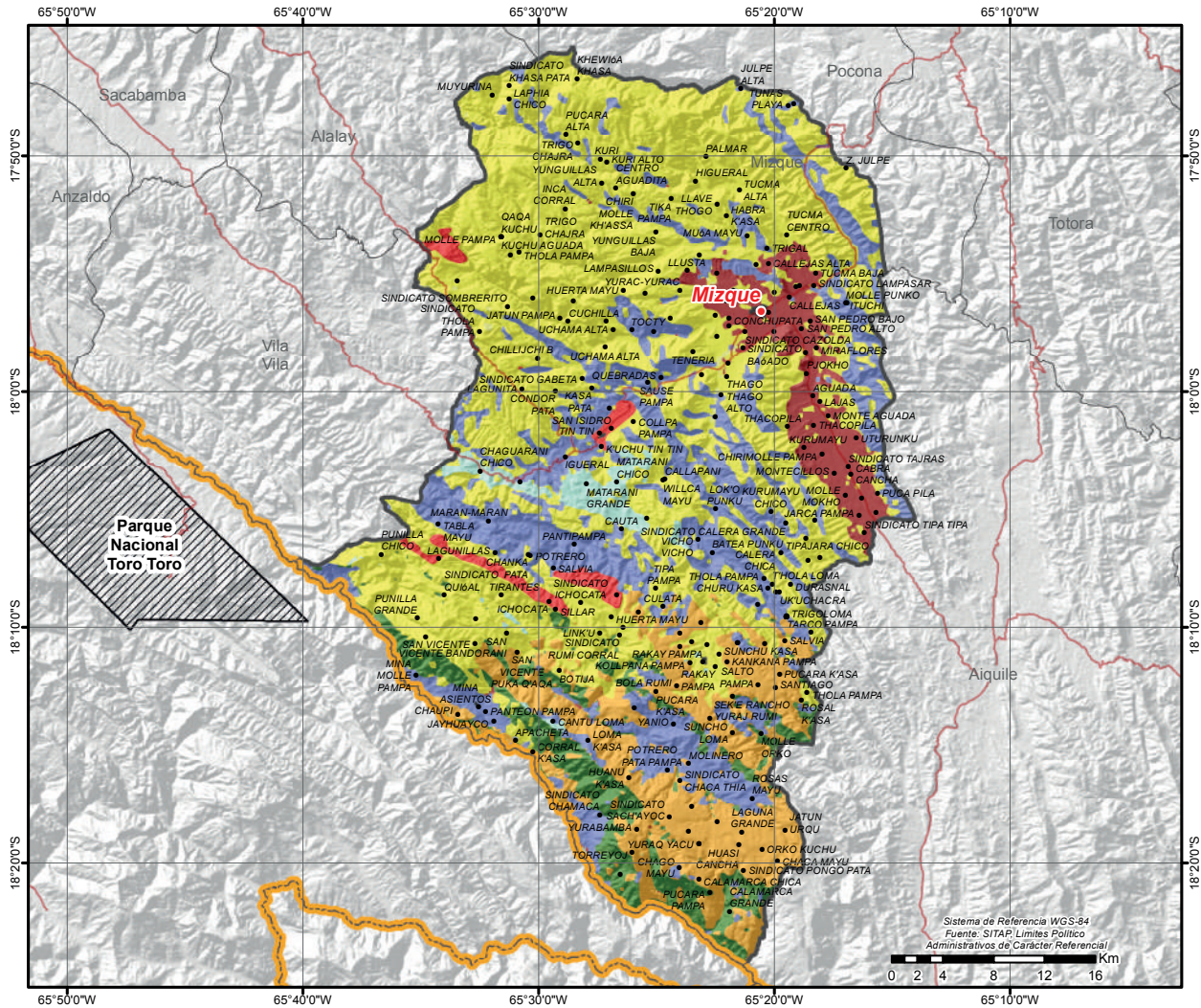
PRINCIPALES CULTIVOS 2022 ¹⁰			PRODUCCIÓN AGRÍCOLA 2022 ¹⁰			PRODUCCIÓN PECUARIA 2022 ¹⁰			
Cultivo	Producción (Tm)	Superficie (ha)	Grupo	Producción (Tm)	Superficie (ha)	Grupo	N° de Cabezas	Peso Pie (kg)	Peso Gancho (kg)
Cebolla	24.065	1.064	Hortalizas	51.210	3.833	Avícolas	1.395.567	4.465.814	3.837.809
Zanahoria	21.725	1.139	Tuberculos	19.892	2.218	Ovinos	59.070	2.073.357	1.848.891
Papa	19.704	2.165	Cereales	10.893	7.230	Caprinos	52.542	656.775	394.065
Maiz en grano	8.495	5.336	Forrajes	612	129	Bovinos	21.822	9.972.654	7.637.700
Tomate	3.034	187	Industriales	417	282	Porcino	9.852	0	0
Trigo	2.194	1.682	Frutales	363	58	Llamas	11	847	457
Frejol/poroto	1.156	904							

VOCACIONES y POTENCIALIDADES AGROPRODUCTIVAS, PISCICOLA y AGROFORESTAL

Vocación ¹¹	Sup. ha	%	potencialx ¹²
Pastoreo extensivo	99.283 ha	52,39%	1. Cría de ganado vacuno 2. Cultivo de legumbres 3. Artesanía -hilados, textiles 4. Maní 5. Cultivo de frutas de carozo 6. Producción agrícola 7. Turismo
Explotación de yacimientos mineros	39.820 ha	21,01%	
Agropecuario	22.742 ha	12,00%	
Forestal maderable	11.497 ha	6,07%	
Cultivos agrícolas mercado local	9.508 ha	5,02%	
Turístico escénico	3.535 ha	1,87%	
Cultivos agrícolas	2.679 ha	1,41%	
Pastoreo limitado	297 ha	0,16%	
Zona urbana	153 ha	0,08%	
Piscícola y captación de agua	7 ha	0,00%	
Ramaje para combustible	1 ha	0,00%	
TOTAL	189.522 ha *	100%	

Cobertura Vegetal ¹³	Sup. ha	%	Uso Actual ¹³	Sup. ha	%
Matorral	80.067 ha	42,59%	Extractivo	84.499 ha	44,94%
Puna Altoandina	63.623 ha	33,84%	Prod. Agropecuario	80.067 ha	42,59%
Herbazal	20.881 ha	11,11%	Extractivo Forestal	10.219 ha	5,44%
Bosque Ralo	10.098 ha	5,37%	Prod. Agrícola	9.300 ha	4,95%
Agricultura	9.300 ha	4,95%	Recreativo	3.378 ha	1,80%
Depositos de Arena	3.378 ha	1,80%	Prod. Ganadero	437 ha	0,23%
Vegetación Dispersa	433 ha	0,23%	Urbano	91 ha	0,05%
Bosque Denso	120 ha	0,06%	Prod. Piscícola	23 ha	0,01%
Estructura Urbana	91 ha	0,05%	TOTAL	188.013 ha **	100%
Cuerpos de Agua	23 ha	0,01%			
TOTAL	188.013 ha **	100%			

POTENCIAL PRODUCTIVO MUNICIPIO DE MIZQUE



MUNICIPIO DE VILA VILA

DATOS GENERALES Y DEMOGRÁFICOS

IDIOMAS QUE SE HABLA ¹	POBLACIÓN ²			DATOS CLIMÁTICOS		
	2001	2012	Tasa	Max.	Min.	Prom.
Quechua	4.740	4.591	19%	Altura(m.s.n.m.) ⁶	3.732	1.898 2.753
Castellano	298			Temperatura(°C) ⁷	19	11 16
Aymara	2			Precipitación(m.m.) ⁸	47	34 40
Otros idiomas nacionales	1					
Otros idiomas extranjeros	2					
Sin definir	77					
No se aplica (NSA)	339					
Total	5.459					

DATOS ECONÓMICOS Y ESTRUCTURA EMPRESARIAL

TIPO SOCIETARIO, EMPRESAS REGISTRADAS A 2022 ¹⁴	TIPO SOCIETARIO, EMPRESAS ACTIVAS 2022 ¹⁴	TAMAÑO DE EMPRESAS ACTIVAS 2022 ¹⁴	NÚMERO DE PRESTATARIOS ÚNICOS 2022 ⁹
Empresa Unipersonal	2	1	1
TOTAL	2	0	1
	TOTAL	1	

TAMAÑO DE CRÉDITOS (MILLONES DE DÓLARES) ⁹							CRÉDITO FINANCIERO SEGÚN ACTIVIDAD (MILLONES DE DÓLARES) ⁹						
Detalle	2017	2018	2019	2020	2021	2022	Detalle	2017	2018	2019	2020	2021	2022
TOTAL	0,00	0,00	0,00	0,00	0,00	0,00	TOTAL	0,00	0,00	0,00	0,00	0,00	0,00

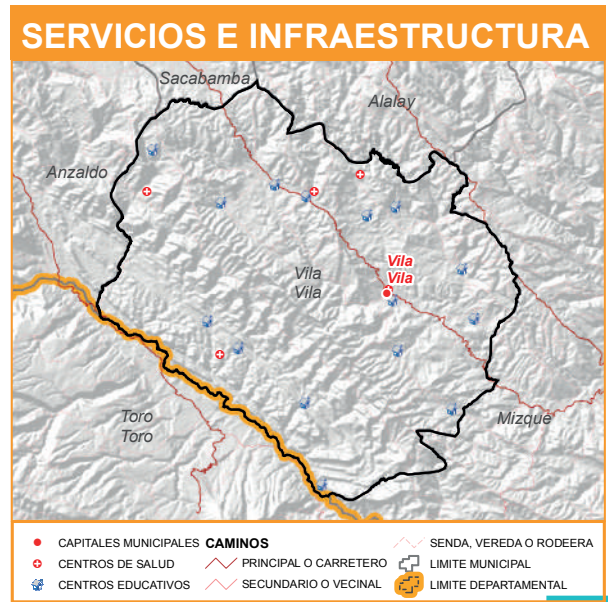
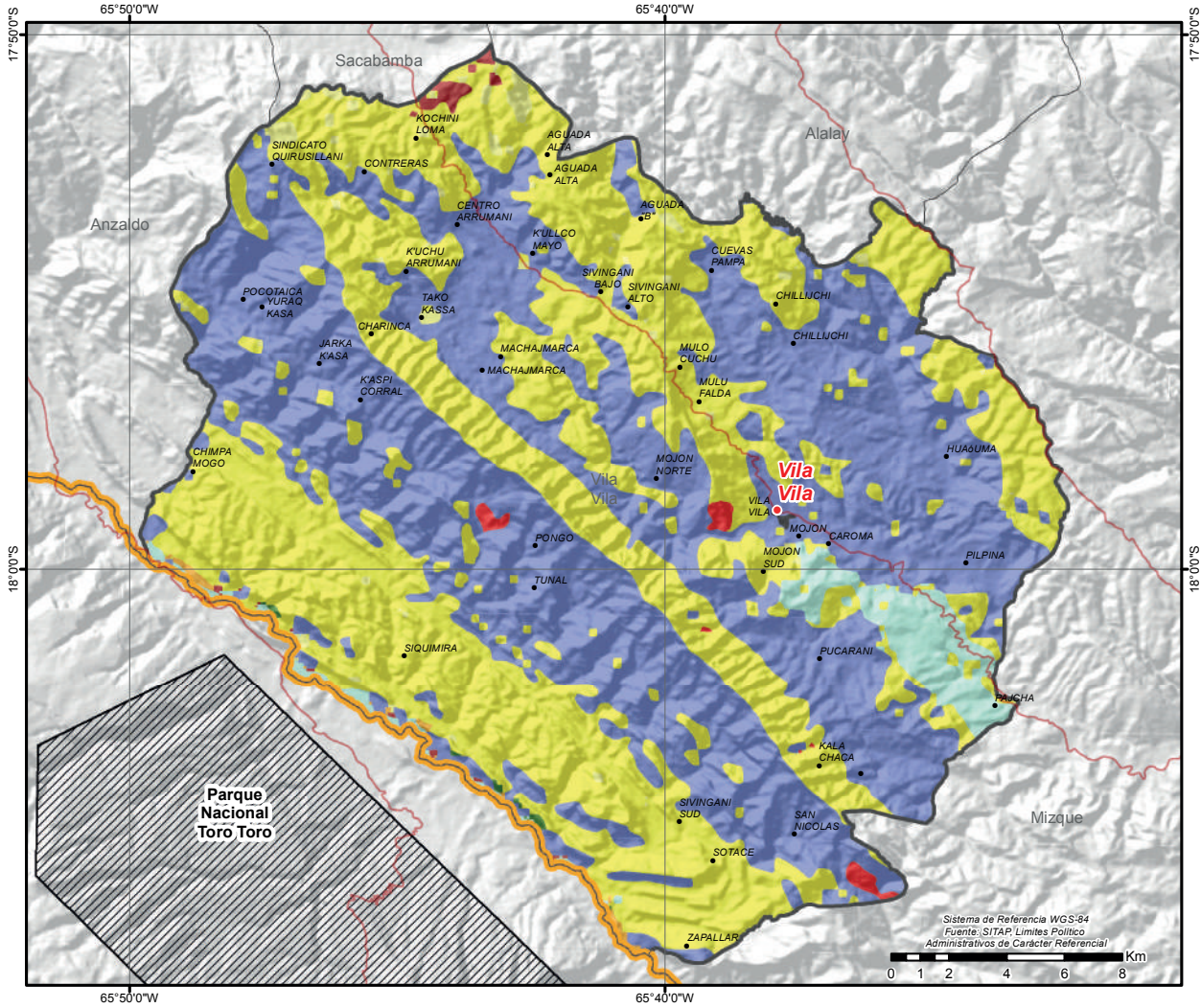
DATOS DE PRODUCCIÓN

PRINCIPALES CULTIVOS 2022 ¹⁰			PRODUCCIÓN AGRÍCOLA 2022 ¹⁰			PRODUCCIÓN PECUARIA 2022 ¹⁰			
Cultivo	Producción (Tm)	Superficie (ha)	Grupo	Producción (Tm)	Superficie (ha)	Grupo	Nº de Cabezas	Peso Pie (kg)	Peso Gancho (kg)
Papa	8.696	828	Tuberculos	9.454	989	Caprinos	17.431	217.888	130.733
Maíz en grano	1.773	964	Cereales	2.809	1.845	Ovinos	11.974	420.287	374.786
Trigo	884	744	Hortalizas	452	217	Bovinos	3.439	1.571.623	1.203.650
Papaliza	385	86	Frutales	277	24				
Oca	282	60	Industriales	81	47				
Haba	251	95	Forrajes	12	2				
Limón	242	19							

VOCACIONES y POTENCIALIDADES AGROPRODUCTIVAS, PISCICOLA y AGROFORESTAL

Vocación ¹¹	Sup. ha	%	potencial ¹²		
Explotación de yacimientos mineros	29.600 ha	49,20%	1. Turismo 2. Artículos de cestería obtenidos con materiales para entretejer 3. Cría de ganado vacuno 4. Papa 5. Trigo 6. Maíz 7. Producción de leche sin tratar		
Pastoreo extensivo	27.424 ha	45,59%			
Turístico escénico	1.906 ha	3,17%			
Pastoreo limitado	603 ha	1,00%			
Cultivos agrícolas	231 ha	0,38%			
Cultivos agrícolas mercado local	184 ha	0,31%			
Agropecuaria	134 ha	0,22%			
Forestal maderable	53 ha	0,09%			
Zona urbana	23 ha	0,04%			
TOTAL	60.158 ha *	100%			
Cobertura Vegetal ¹³	Sup. ha	%	Uso Actual ¹³	Sup. ha	%
Puna Altoandina	33.445 ha	56,07%	Extractivo	33.579 ha	56,30%
Matorral	23.277 ha	39,02%	Prod. Agropecuario	23.277 ha	39,02%
Depositos de Arena	1.742 ha	2,92%	Recreativo	1.742 ha	2,92%
Vegetación Dispersa	717 ha	1,20%	Prod. Ganadero	717 ha	1,20%
Agricultura	264 ha	0,44%	Prod. Agrícola	264 ha	0,44%
Herbazal	134 ha	0,22%	Extractivo Forestal	66 ha	0,11%
Bosque Ralo	48 ha	0,08%	Prod. Piscícola	3 ha	0,01%
Bosque Denso	18 ha	0,03%	TOTAL	59.648 ha **	100%
Cuerpos de Agua	3 ha	0,01%			
TOTAL	59.648 ha **	100%			

POTENCIAL PRODUCTIVO MUNICIPIO DE VILA VILA



MUNICIPIO DE ALALAY

DATOS GENERALES Y DEMOGRÁFICOS

IDIOMAS QUE SE HABLA ¹	POBLACIÓN ²			DATOS CLIMÁTICOS			
	2001	2012	Tasa	Max.	Min.	Prom.	
Quechua	3.090	4.931	-30%	Altura(m.s.n.m.) ⁶	4.247	2.894	3.548
Castellano	120	3.447		Temperatura(°C) ⁷	15	7	11
Aymara	4			Precipitación(m.m.) ⁸	34	30	31
Otros idiomas nacionales	2						
Otros idiomas extranjeros	1						
Sin definir	63						
No se aplica (NSA)	167						
Total	3.447						

DATOS ECONÓMICOS Y ESTRUCTURA EMPRESARIAL

TIPO SOCIETARIO, EMPRESAS REGISTRADAS A 2022 ¹⁴	TIPO SOCIETARIO, EMPRESAS ACTIVAS 2022 ¹⁴	TAMAÑO DE EMPRESAS ACTIVAS 2022 ¹⁴	NÚMERO DE PRESTATARIOS ÚNICOS 2022 ⁹
TOTAL	0 Otros	0 TOTAL	0 TOTAL
	TOTAL	0	0

TAMAÑO DE CRÉDITOS (MILLONES DE DÓLARES) ⁹							CRÉDITO FINANCIERO SEGÚN ACTIVIDAD (MILLONES DE DÓLARES) ⁹						
Detalle	2017	2018	2019	2020	2021	2022	Detalle	2017	2018	2019	2020	2021	2022
TOTAL	0,00	0,00	0,00	0,00	0,00	0,00	TOTAL	0,00	0,00	0,00	0,00	0,00	0,00

DATOS DE PRODUCCIÓN

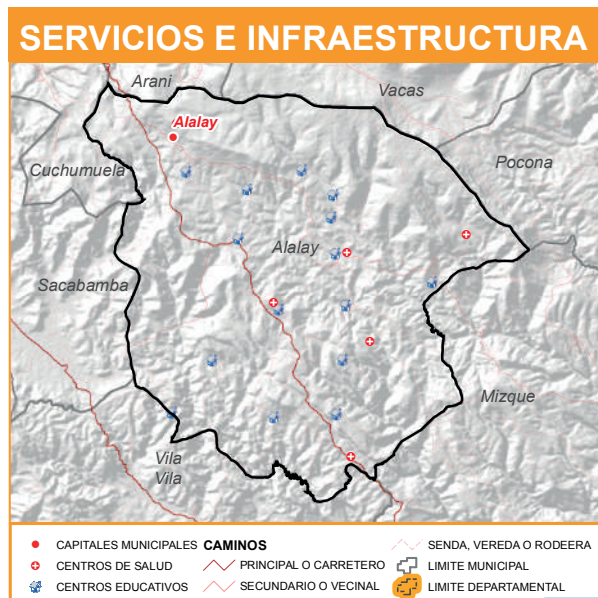
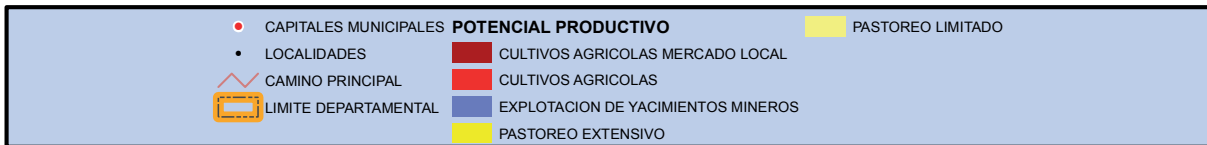
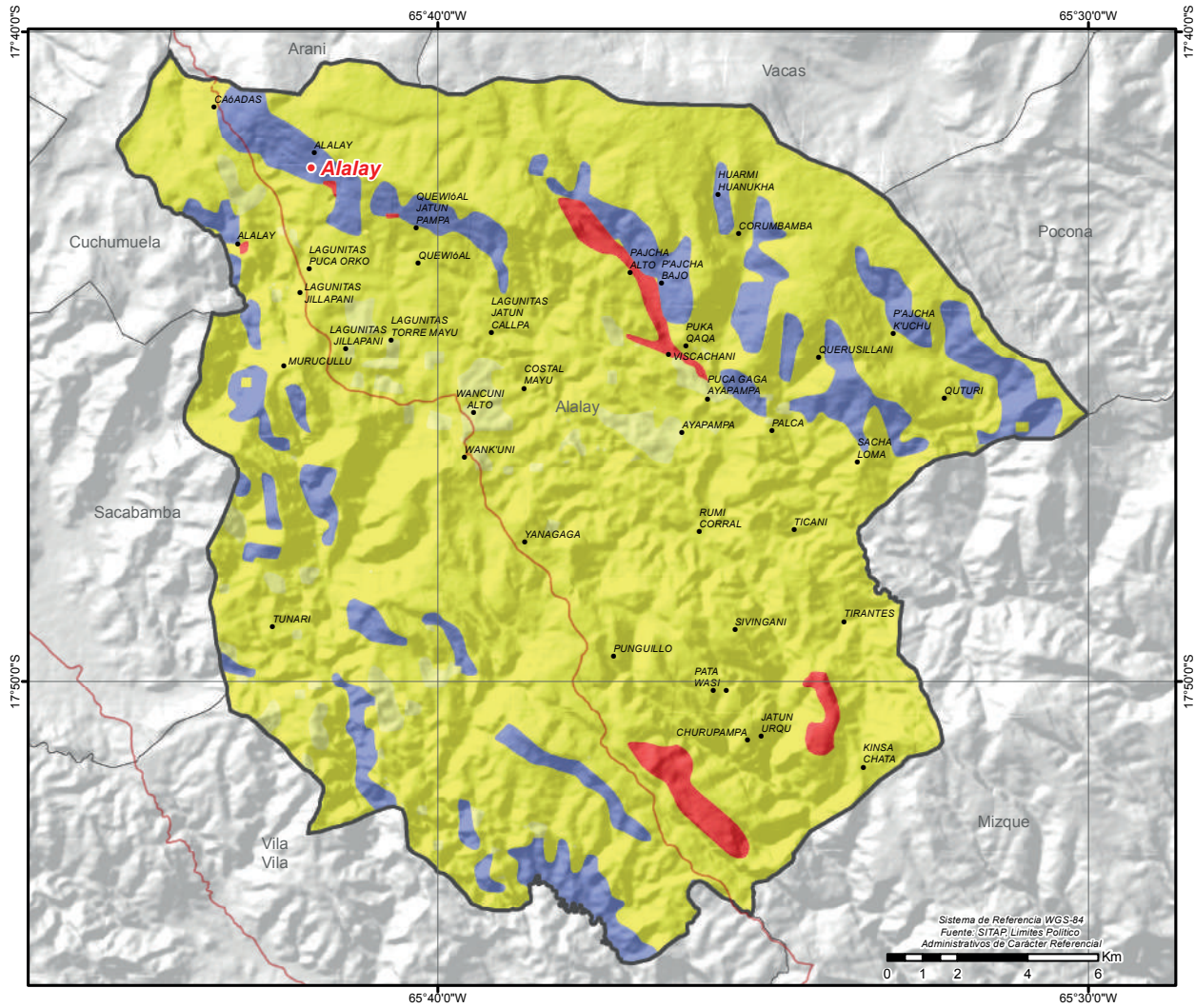
PRINCIPALES CULTIVOS 2022 ¹⁰			PRODUCCIÓN AGRÍCOLA 2022 ¹⁰			PRODUCCIÓN PECUARIA 2022 ¹⁰			
Cultivo	Producción (Tm)	Superficie (ha)	Grupo	Producción (Tm)	Superficie (ha)	Grupo	Nº de Cabezas	Peso Pie (kg)	Peso Gancho (kg)
Papa	10.376	987	Tuberculos	10.828	1.094	Ovinos	19.612	688.381	613.856
Trigo	532	429	Cereales	1.113	756	Avícolas	5.023	16.074	13.813
Oca	281	69	Hortalizas	202	81	Bovinos	2.683	1.226.131	939.050
Avena	273	149	Forrajes	40	5	Caprinos	1.452	18.150	10.890
Maiz en grano	270	137				Llamas	33	2.541	1.372
Haba	184	66				Porcino	8	0	0
Papaliza	170	38				Alpacas	3	132	70

VOCACIONES y POTENCIALIDADES AGROPRODUCTIVAS, PISCICOLA y AGROFORESTAL

Vocación ¹¹	Sup. ha	%	potencial ¹²
Pastoreo extensivo	35.032 ha	82,80%	1. Cultivo de flores 2. Otras enseñanzas 3. Tejidos de lana cardada o de pelo fino cardado 4. Extracción de productos forestales 5. Servicios de riego 6. Papa 7. Turismo
Explotación de yacimientos mineros	4.962 ha	11,73%	
Pastoreo limitado	1.521 ha	3,60%	
Cultivos agrícolas	792 ha	1,87%	
Cultivos agrícolas mercado local	1 ha	0,00%	
TOTAL	42.308 ha *	100%	

Cobertura Vegetal ¹³	Sup. ha	%	Uso Actual ¹³	Sup. ha	%
Matorral	30.547 ha	72,80%	Prod. Agropecuario	30.547 ha	72,80%
Puna Altoandina	9.425 ha	22,46%	Extractivo	9.425 ha	22,46%
Vegetación Dispersa	1.919 ha	4,57%	Prod. Ganadero	1.919 ha	4,57%
Bosque Denso	38 ha	0,09%	Extractivo Forestal	38 ha	0,09%
Agricultura	32 ha	0,08%	Prod. Agrícola	32 ha	0,08%
TOTAL	41.960 ha **	100%	TOTAL	41.960 ha **	100%

POTENCIAL PRODUCTIVO MUNICIPIO DE ALALAY



MUNICIPIO DE PUNATA

DATOS GENERALES Y DEMOGRÁFICOS

IDIOMAS QUE SE HABLA ¹		POBLACIÓN ²			DATOS CLIMÁTICOS			Max.	Min.	Prom.
Quechua	14.714	2001	2012	Tasa	Altura(m.s.n.m.) ⁶		3.336	2.703	2.784	
Castellano	12.222	26.140	28.887	11%	Temperatura(°C) ⁷		16	13	16	
Aymara	124	Grado de Vulnerabilidad Alimentaria ³ Centros de Salud ⁴ Unidades Educativas ⁵			Baja	Precipitación(m.m.) ⁸	33	30	31	
Otros idiomas nacionales	87				10					
Otros idiomas extranjeros	26				36					
Sin definir	572									
No se aplica (NSA)	1.142									
Total	28.887									

DATOS ECONÓMICOS Y ESTRUCTURA EMPRESARIAL

TIPO SOCIETARIO, EMPRESAS REGISTRADAS A 2022 ¹⁴	TIPO SOCIETARIO, EMPRESAS ACTIVAS 2022 ¹⁴	TAMAÑO DE EMPRESAS ACTIVAS 2022 ¹⁴	NÚMERO DE PRESTATARIOS ÚNICOS 2022 ⁹
Empresa Unipersonal 339	Empresa Unipersonal 168	Mediana Empresa 4	Microcredito 10.161
Sociedad De Responsabilidad Limitada 34	Sociedad De Responsabilidad Limitada 19	Micro Empresa 111	Pyme 7
Sociedad Anonima 2	Sociedad Anonima 1	Pequeña Empresa 6	TOTAL 10.168
TOTAL 375	Otros 0	Sin Asignacion 67	
	TOTAL 188	TOTAL 188	

TAMAÑO DE CRÉDITOS (MILLONES DE DÓLARES) ⁹							CRÉDITO FINANCIERO SEGÚN ACTIVIDAD (MILLONES DE DÓLARES) ⁹						
Detalle	2017	2018	2019	2020	2021	2022	Detalle	2017	2018	2019	2020	2021	2022
Microcredito	50,75	60,39	67,19	65,33	71,07	74,71	AGRICULTURA Y GANADERIA	22,44	28,36	34,41	34,64	39,15	43,12
Pyme	0,27	0,55	0,86	0,79	0,79	0,88	INDUSTRIA MANUFACTURERA	6,52	8,50	8,85	8,90	10,23	10,80
TOTAL	51,02	60,94	68,05	66,12	71,86	75,59	CAZA, SILVICULTURA Y PESCA	0,13	0,11	0,11	0,07	0,12	0,12
							TOTAL	29,10	36,98	43,36	43,61	49,49	54,04

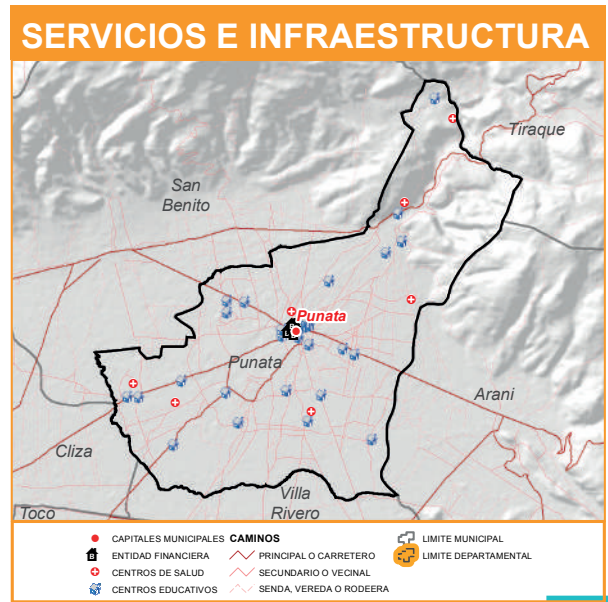
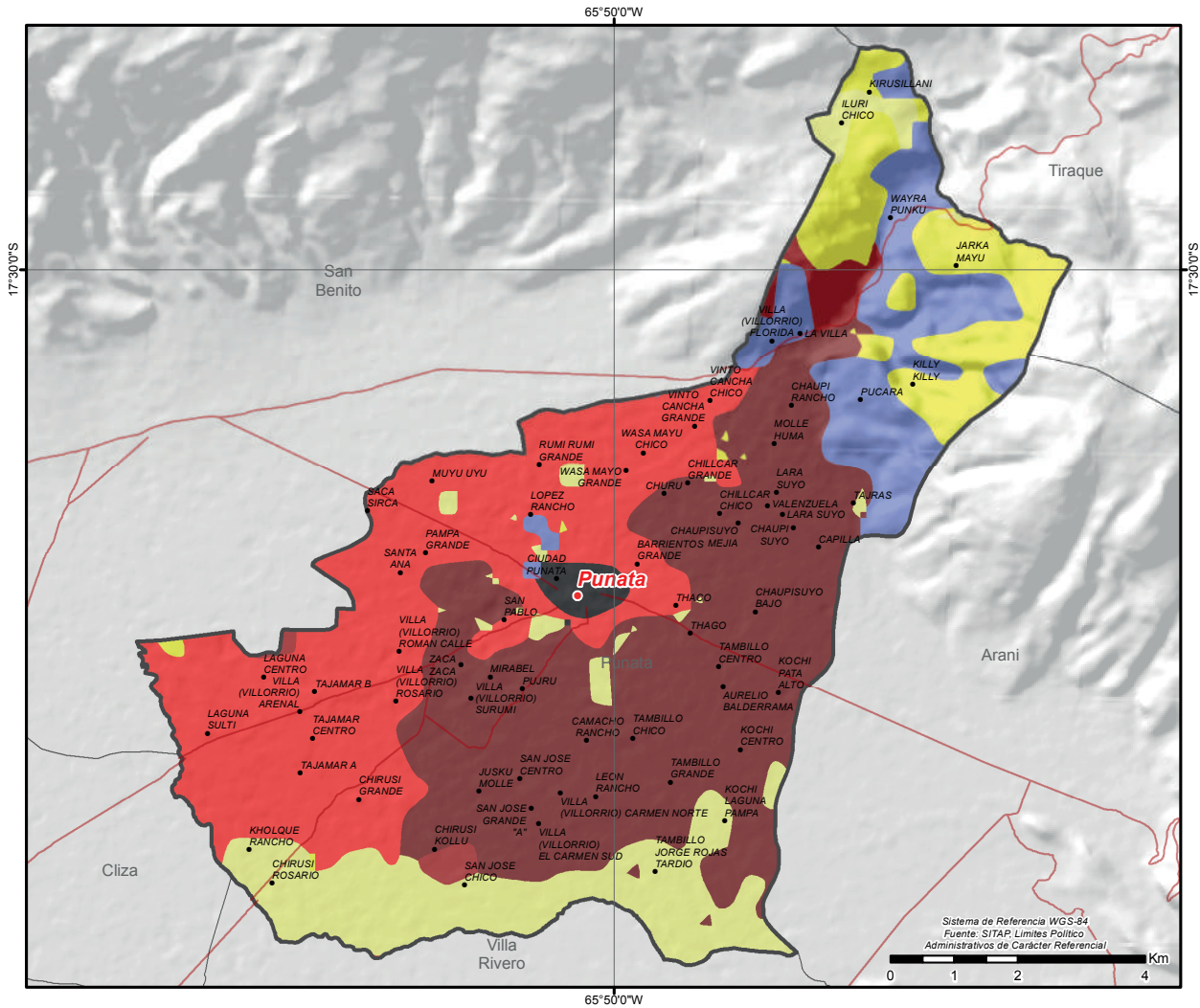
DATOS DE PRODUCCIÓN

PRINCIPALES CULTIVOS 2022 ¹⁰			PRODUCCIÓN AGRÍCOLA 2022 ¹⁰			PRODUCCIÓN PECUARIA 2022 ¹⁰			
Cultivo	Producción (Tm)	Superficie (ha)	Grupo	Producción (Tm)	Superficie (ha)	Grupo	Nº de Cabezas	Peso Pie (kg)	Peso Gancho (kg)
Alfalfa	5.098	490	Forrajes	5.098	490	Avícolas	1.824.020	5.836.864	5.016.055
Cebolla	2.424	150	Hortalizas	4.066	333	Bovinos	13.137	6.003.609	4.597.950
Maiz en grano	2.332	1.540	Cereales	2.388	1.581	Porcino	3.174	0	0
Zanahoria	1.323	108	Tuberculos	877	163	Ovinos	3.018	105.932	94.463
Papa	877	163	Frutales	247	50	Caprinos	96	1.200	720
Durazno	237	48				Llamas	11	847	457
Betarraga	91	17							

VOCACIONES y POTENCIALIDADES AGROPRODUCTIVAS, PISCICOLA y AGROFORESTAL

Vocación ¹¹	Sup. ha	%	potencial ¹²		
Agroindustrial y exportación	3.101 ha	36,09%	1. Cebolla 2. Cultivo de flores 3. Turismo 4. Maíz 5. Producción de leche sin tratar 6. Cultivo de frutas de pepita 7. Papa		
Cultivos agrícolas	2.523 ha	29,36%			
Pastoreo limitado	1.124 ha	13,09%			
Explotación de yacimientos mineros	860 ha	10,01%			
Pastoreo extensivo	733 ha	8,53%			
Cultivos agrícolas mercado local	156 ha	1,82%			
Zona urbana	94 ha	1,10%			
TOTAL	8.591 ha *	100%			
Cobertura Vegetal ¹³	Sup. ha	%	Uso Actual ¹³	Sup. ha	%
Agricultura	5.509 ha	64,68%	Prod. Agrícola	5.509 ha	64,68%
Puna Altoandina	1.155 ha	13,56%	Extractivo	1.155 ha	13,56%
Vegetación Dispersa	1.082 ha	12,70%	Prod. Ganadero	1.082 ha	12,70%
Matorral	685 ha	8,04%	Prod. Agropecuario	685 ha	8,04%
Estructura Urbana	87 ha	1,02%	Urbano	87 ha	1,02%
TOTAL	8.518 ha **	100%	TOTAL	8.518 ha **	100%

POTENCIAL PRODUCTIVO MUNICIPIO DE PUNATA



MUNICIPIO DE VILLA RIVERO

DATOS GENERALES Y DEMOGRÁFICOS

IDIOMAS QUE SE HABLA ¹	POBLACIÓN ²			DATOS CLIMÁTICOS		
	2001	2012	Tasa	Max.	Min.	Prom.
Quechua	6.054	5.857	39%	Altura(m.s.n.m.) ⁶	3.330	2.707 2.856
Castellano	1.503	8.135		Temperatura(°C) ⁷	16	13 15
Aymara	28			Precipitación(m.m.) ⁸	39	32 35
Otros idiomas nacionales	12					
Otros idiomas extranjeros	2					
Sin definir	187					
No se aplica (NSA)	349					
Total	8.135					

DATOS ECONÓMICOS Y ESTRUCTURA EMPRESARIAL

TIPO SOCIETARIO, EMPRESAS REGISTRADAS A 2022 ¹⁴	TIPO SOCIETARIO, EMPRESAS ACTIVAS 2022 ¹⁴	TAMAÑO DE EMPRESAS ACTIVAS 2022 ¹⁴	NÚMERO DE PRESTATARIOS ÚNICOS 2022 ⁹
Empresa Unipersonal	15	11	7
Sociedad De Responsabilidad Limitada	1	1	5
TOTAL	16	0	12
	TOTAL	12	

TAMAÑO DE CRÉDITOS (MILLONES DE DÓLARES) ⁹							CRÉDITO FINANCIERO SEGÚN ACTIVIDAD (MILLONES DE DÓLARES) ⁹						
Detalle	2017	2018	2019	2020	2021	2022	Detalle	2017	2018	2019	2020	2021	2022
TOTAL	0,00	0,00	0,00	0,00	0,00	0,00	TOTAL	0,00	0,00	0,00	0,00	0,00	0,00

DATOS DE PRODUCCIÓN

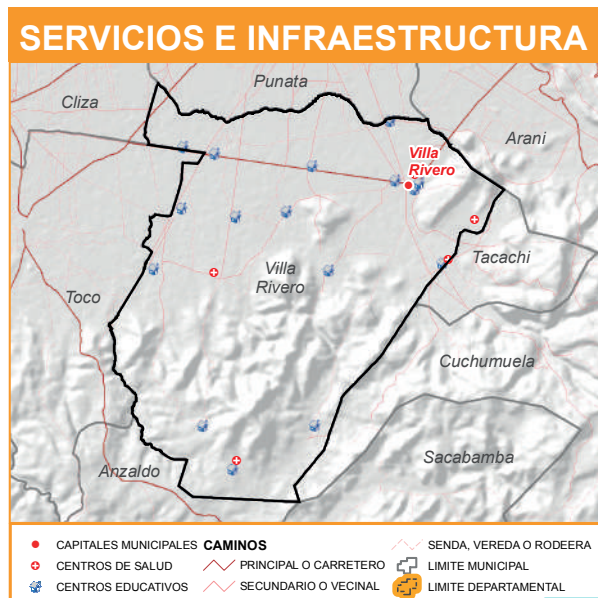
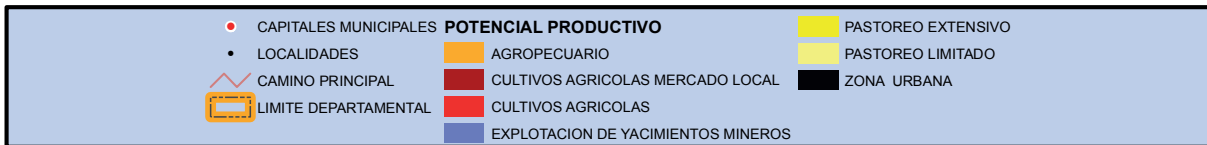
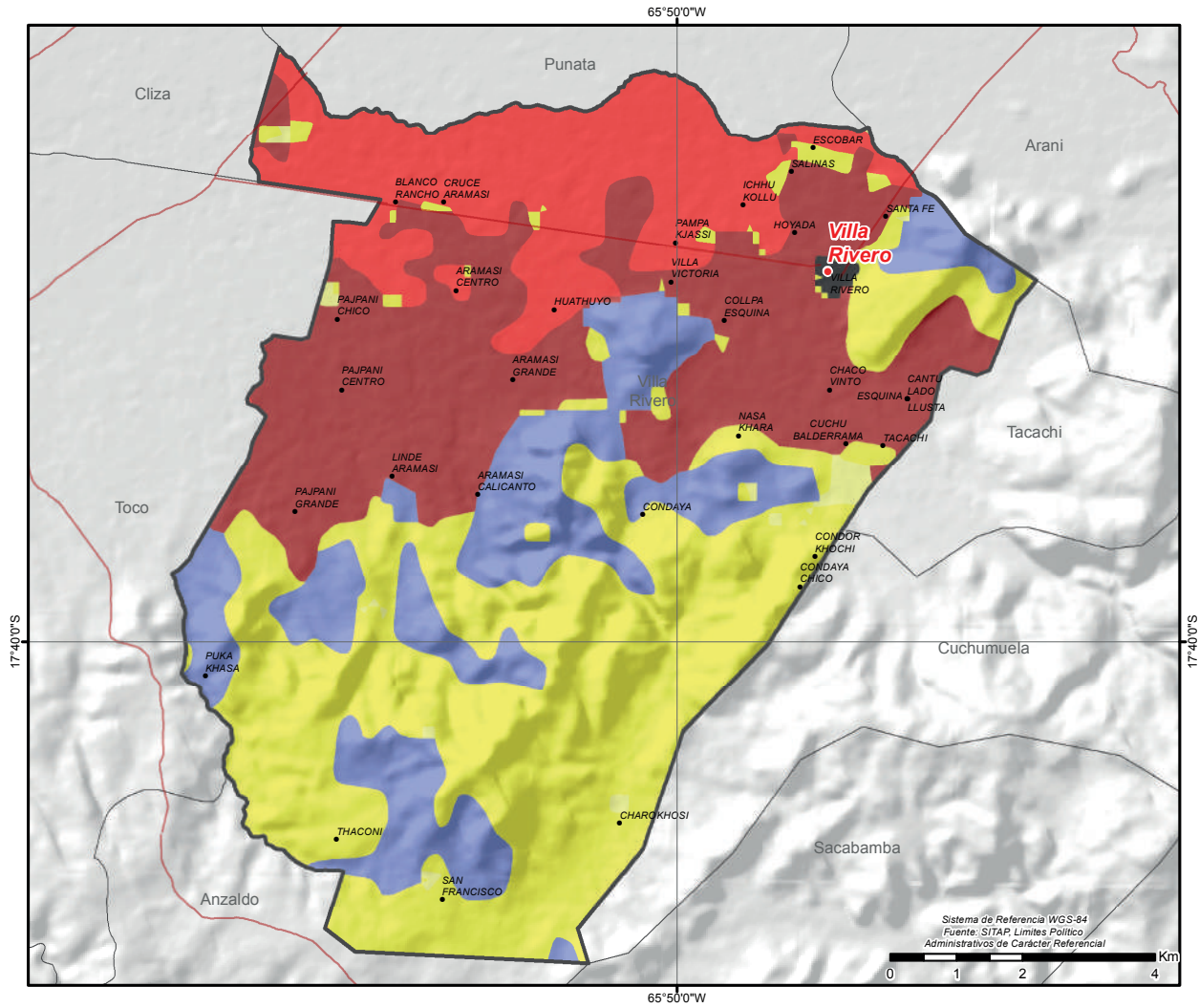
PRINCIPALES CULTIVOS 2022 ¹⁰			PRODUCCIÓN AGRÍCOLA 2022 ¹⁰			PRODUCCIÓN PECUARIA 2022 ¹⁰			
Cultivo	Producción (Tm)	Superficie (ha)	Grupo	Producción (Tm)	Superficie (ha)	Grupo	Nº de Cabezas	Peso Pie (kg)	Peso Gancho (kg)
Alfalfa	1.625	156	Forrajes	1.625	156	Avícolas	498.239	1.594.365	1.370.157
Maíz en grano	569	262	Cereales	894	530	Ovinos	2.698	94.700	84.447
Trigo	311	250	Tuberculos	239	49	Bovinos	2.638	1.205.566	923.300
Papa	239	49	Hortalizas	113	65	Caprinos	219	2.738	1.643
Arveja	71	50	Frutales	94	27	Llamas	1	77	42
Durazno	67	16							
Haba	30	12							

VOCACIONES y POTENCIALIDADES AGROPRODUCTIVAS, PISCICOLA y AGROFORESTAL

Vocación ¹¹	Sup. ha	%	potencialx ¹²
Pastoreo extensivo	3.885 ha	37,73%	1. Cultivo de hortalizas 2. Maíz 3. Turismo 4. Tejidos de lana cardada o de pelo fino cardado 5. Cría de ganado porcino 6. Producción de leche sin tratar 7. Papa
Cultivos agrícolas mercado local	2.845 ha	27,63%	
Explotación de yacimientos mineros	1.839 ha	17,86%	
Cultivos agrícolas	1.612 ha	15,66%	
Pastoreo limitado	87 ha	0,85%	
Zona urbana	27 ha	0,27%	
Agropecuario	1 ha	0,01%	
TOTAL	10.296 ha *	100%	

Cobertura Vegetal ¹³	Sup. ha	%	Uso Actual ¹³	Sup. ha	%
Matorral	3.107 ha	30,44%	Prod. Agropecuario	3.107 ha	30,44%
Agricultura	2.938 ha	28,78%	Prod. Agrícola	2.938 ha	28,78%
Puna Altoandina	2.778 ha	27,22%	Extractivo	2.778 ha	27,22%
Vegetación Dispersa	1.363 ha	13,35%	Prod. Ganadero	1.363 ha	13,35%
Estructura Urbana	21 ha	0,21%	Urbano	21 ha	0,21%
TOTAL	10.208 ha **	100% TOTAL		10.208 ha **	100%

POTENCIAL PRODUCTIVO MUNICIPIO DE VILLA RIVERO



MUNICIPIO DE SAN BENITO

DATOS GENERALES Y DEMOGRÁFICOS

IDIOMAS QUE SE HABLA ¹	POBLACIÓN ²			DATOS CLIMÁTICOS		
	2001	2012	Tasa	Max.	Min.	Prom.
Quechua	7.529	12.720	7%	Altura(m.s.n.m.) ⁶	4.175	2.700 3.118
Castellano	5.131	13.562		Temperatura(°C) ⁷	16	8 14
Aymara	49		Media	Precipitación(m.m.) ⁸	38	32 35
Otros idiomas nacionales	47		5			
Otros idiomas extranjeros	3		27			
Sin definir	306					
No se aplica (NSA)	497					
Total	13.562					

DATOS ECONÓMICOS Y ESTRUCTURA EMPRESARIAL

TIPO SOCIETARIO, EMPRESAS REGISTRADAS A 2022 ¹⁴	TIPO SOCIETARIO, EMPRESAS ACTIVAS 2022 ¹⁴	TAMAÑO DE EMPRESAS ACTIVAS 2022 ¹⁴	NÚMERO DE PRESTATARIOS ÚNICOS 2022 ⁹
Empresa Unipersonal	60	40	29
Sociedad De Responsabilidad Limitada	3	2	13
TOTAL	63	0	42
	TOTAL	42	

TAMAÑO DE CRÉDITOS (MILLONES DE DÓLARES) ⁹							CRÉDITO FINANCIERO SEGÚN ACTIVIDAD (MILLONES DE DÓLARES) ⁹						
Detalle	2017	2018	2019	2020	2021	2022	Detalle	2017	2018	2019	2020	2021	2022
Microcredito	0,00	0,00	0,00	0,00	0,00	0,00	AGRICULTURA Y GANADERIA	0,00	0,00	0,00	0,00	0,00	0,00
TOTAL	0,00	0,00	0,00	0,00	0,00	0,00	TOTAL	0,00	0,00	0,00	0,00	0,00	0,00

DATOS DE PRODUCCIÓN

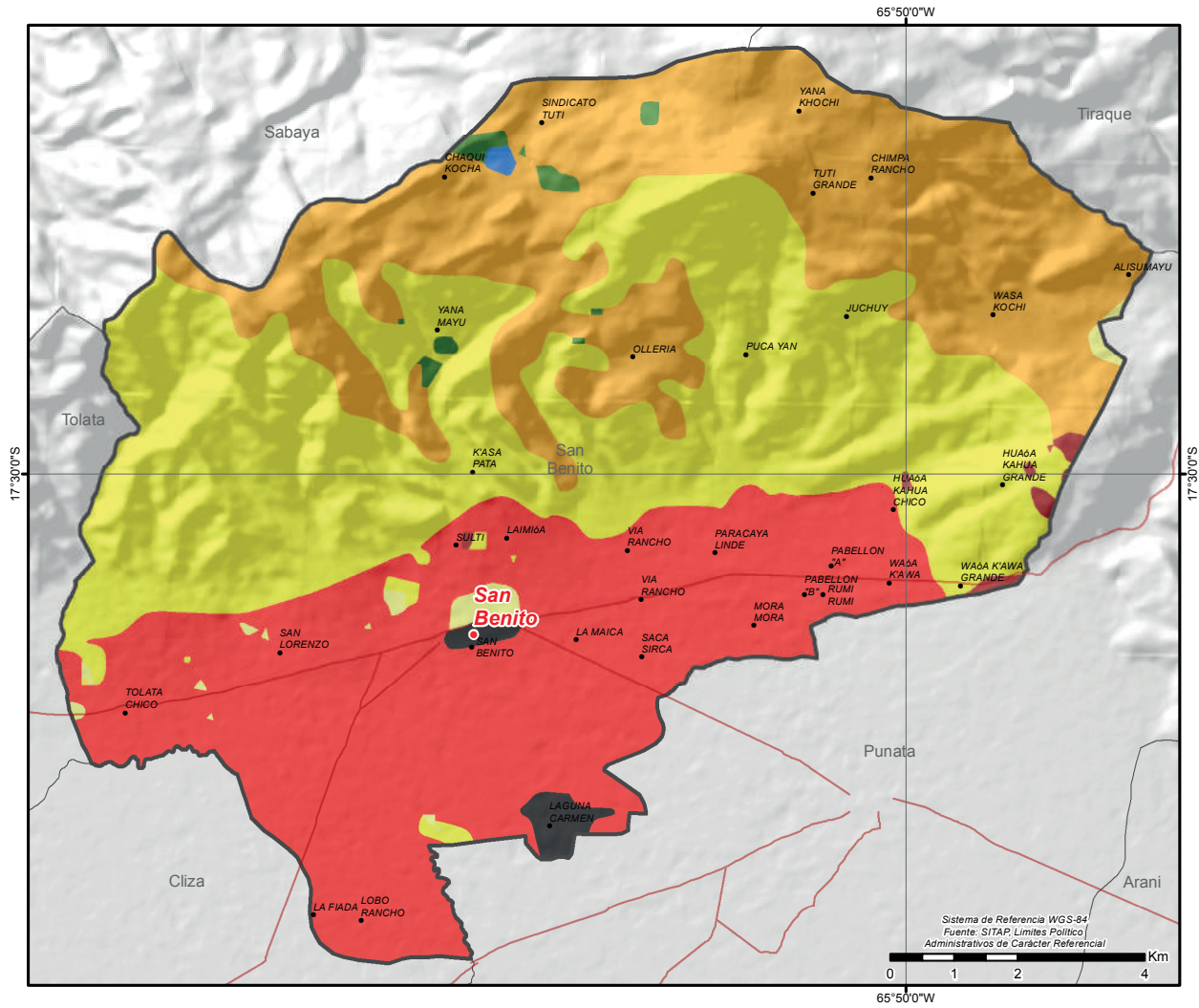
PRINCIPALES CULTIVOS 2022 ¹⁰			PRODUCCIÓN AGRÍCOLA 2022 ¹⁰			PRODUCCIÓN PECUARIA 2022 ¹⁰			
Cultivo	Producción (Tm)	Superficie (ha)	Grupo	Producción (Tm)	Superficie (ha)	Grupo	Nº de Cabezas	Peso Pie (kg)	Peso Gancho (kg)
Zanahoria	1.977	106	Hortalizas	2.426	164	Avícolas	3.930.790	12.578.528	10.809.673
Alfalfa	1.626	154	Forrajes	1.626	154	Porcino	7.142	0	0
Papa	1.364	173	Tuberculos	1.475	204	Bovinos	5.057	2.311.049	1.769.950
Durazno	1.153	116	Frutales	1.213	131	Ovinos	3.948	138.575	123.572
Maiz en grano	998	703	Cereales	1.149	813	Caprinos	78	975	585
Tomate	355	22				Llamas	32	2.464	1.331
Papaliza	87	24							

VOCACIONES y POTENCIALIDADES AGROPRODUCTIVAS, PISCICOLA y AGROFORESTAL

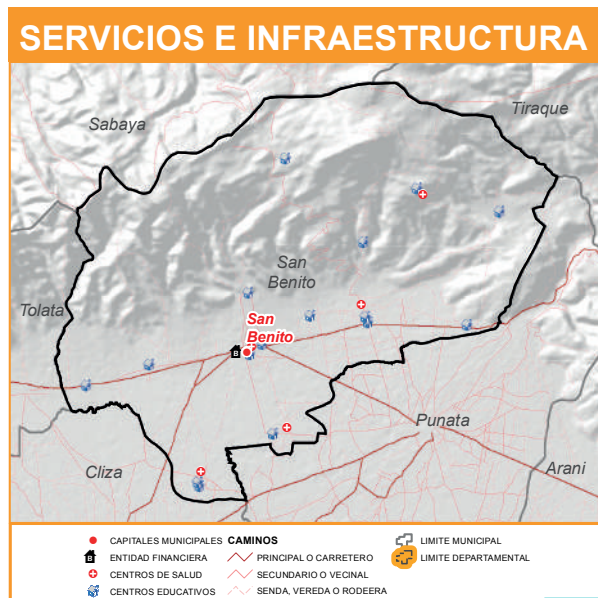
Vocación ¹¹	Sup. ha	%	potencial ¹²
Pastoreo extensivo	5.399 ha	38,10%	1. Artículos para uso doméstico de cerámica 2. Cría de ganado porcino 3. Producción de leche sin tratar 4. Producción de cereales 5. Cultivo de hortalizas 6. Frutilla 7. Turismo
Cultivos agrícolas	4.404 ha	31,08%	
Agropecuario	3.999 ha	28,23%	
Zona urbana	117 ha	0,83%	
Pastoreo limitado	102 ha	0,72%	
Forestal maderable	77 ha	0,55%	
Cultivos agrícolas mercado local	52 ha	0,37%	
Piscícola y captación de agua	16 ha	0,11%	
Explotación de yacimientos mineros	2 ha	0,01%	
TOTAL	14.168 ha *	100%	

Cobertura Vegetal ¹³	Sup. ha	%	Uso Actual ¹³	Sup. ha	%
Puna Altoandina	5.841 ha	41,58%	Extractivo	5.841 ha	41,58%
Matorral	4.161 ha	29,63%	Prod. Agropecuario	4.161 ha	29,63%
Agricultura	3.727 ha	26,53%	Prod. Agrícola	3.727 ha	26,53%
Vegetación Dispersa	139 ha	0,99%	Prod. Ganadero	139 ha	0,99%
Bosque Ralo	123 ha	0,88%	Extractivo Forestal	123 ha	0,88%
Estructura Urbana	33 ha	0,23%	Urbano	33 ha	0,23%
Cuerpos de Agua	22 ha	0,16%	Prod. Piscícola	22 ha	0,16%
TOTAL	14.045 ha **	100%	TOTAL	14.045 ha **	100%

POTENCIAL PRODUCTIVO MUNICIPIO DE SAN BENITO



● CAPITALES MUNICIPALES	POTENCIAL PRODUCTIVO	■ FORESTAL MADERABLE
● LOCALIDADES	■ AGROPECUARIO	■ PASTOREO EXTENSIVO
— CAMINO PRINCIPAL	■ CULTIVOS AGRICOLAS MERCADO LOCAL	■ PASTOREO LIMITADO
▭ LIMITE DEPARTAMENTAL	■ CULTIVOS AGRICOLAS	■ PISCICOLA Y CAPTACION DE AGUA
	■ EXPLOTACION DE YACIMIENTOS MINEROS	■ ZONA URBANA



MUNICIPIO DE TACACHI

DATOS GENERALES Y DEMOGRÁFICOS

IDIOMAS QUE SE HABLA ¹	POBLACIÓN ²			DATOS CLIMÁTICOS		
	2001	2012	Tasa	Max.	Min.	Prom.
Quechua	922	1.076	21%	Altura(m.s.n.m.) ⁶	3.343	2.789 3.005
Castellano	304	1.303		Temperatura(°C) ⁷	16	13 15
Aymara	2			Precipitación(m.m.) ⁸	0	0 0
Otros idiomas nacionales	1					
Otros idiomas extranjeros	0					
Sin definir	26					
No se aplica (NSA)	48					
Total	1.303					

DATOS ECONÓMICOS Y ESTRUCTURA EMPRESARIAL

TIPO SOCIETARIO, EMPRESAS REGISTRADAS A 2022 ¹⁴	TIPO SOCIETARIO, EMPRESAS ACTIVAS 2022 ¹⁴	TAMAÑO DE EMPRESAS ACTIVAS 2022 ¹⁴	NÚMERO DE PRESTATARIOS ÚNICOS 2022 ⁹
Empresa Unipersonal	1 Otros	0	0
TOTAL	1 TOTAL	0	0

TAMAÑO DE CRÉDITOS (MILLONES DE DÓLARES) ⁹							CRÉDITO FINANCIERO SEGÚN ACTIVIDAD (MILLONES DE DÓLARES) ⁹						
Detalle	2017	2018	2019	2020	2021	2022	Detalle	2017	2018	2019	2020	2021	2022
TOTAL	0,00	0,00	0,00	0,00	0,00	0,00	TOTAL	0,00	0,00	0,00	0,00	0,00	0,00

DATOS DE PRODUCCIÓN

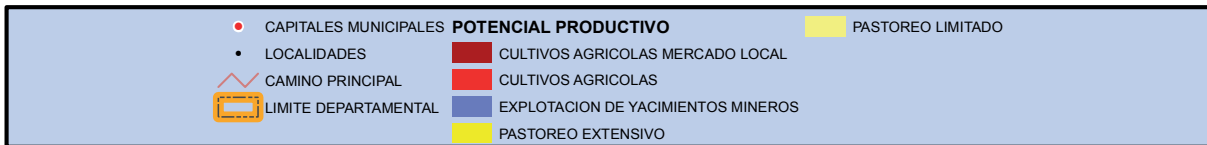
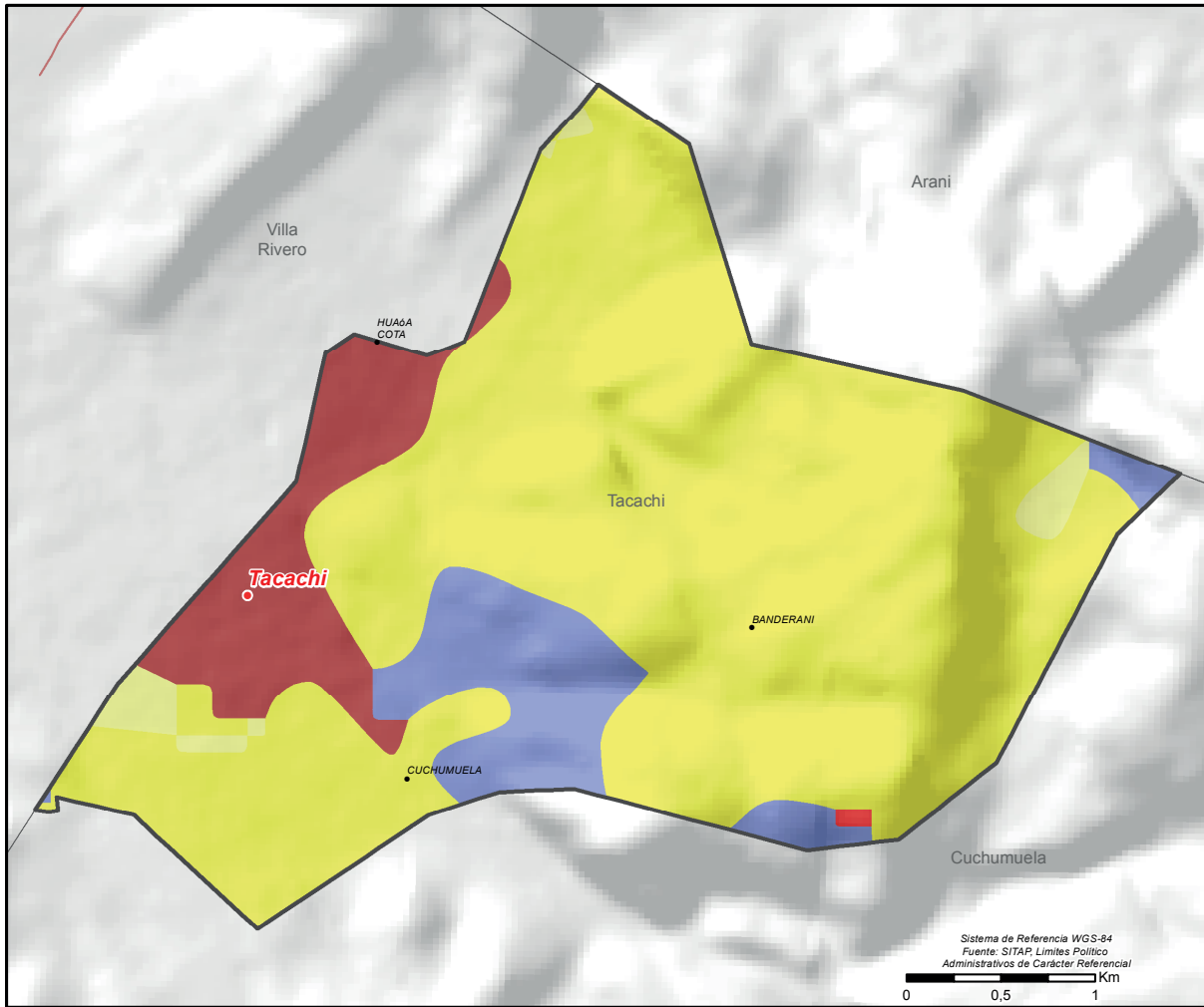
PRINCIPALES CULTIVOS 2022 ¹⁰			PRODUCCIÓN AGRÍCOLA 2022 ¹⁰			PRODUCCIÓN PECUARIA 2022 ¹⁰			
Cultivo	Producción (Tm)	Superficie (ha)	Grupo	Producción (Tm)	Superficie (ha)	Grupo	N° de Cabezas	Peso Pie (kg)	Peso Gancho (kg)
Maíz en grano	112	55	Cereales	157	115	Avícolas	205.039	656.125	563.857
Trigo	43	57	Tuberculos	41	9	Ovinos	826	28.993	25.854
Papa	41	9	Hortalizas	35	21	Bovinos	163	74.491	57.050
Arveja	32	20	Frutales	29	8	Caprinos	120	1.500	900
Tuna	16	5	Forrajes	11	2				
Durazno	13	3							
Alfalfa	11	2							

VOCACIONES y POTENCIALIDADES AGROPRODUCTIVAS, PISCICOLA y AGROFORESTAL

Vocación ¹¹	Sup. ha	%	potencial ¹²
Pastoreo extensivo	964 ha	78,04%	1. Cría de aves 2. Fabricación de productos de cerámica retractaría 3. Cría de ganado vacuno 4. Arveja 5. Papa 6. Maíz 7. Turismo
Cultivos agrícolas mercado local	123 ha	9,97%	
Explotación de yacimientos mineros	119 ha	9,65%	
Pastoreo limitado	27 ha	2,20%	
Cultivos agrícolas	2 ha	0,13%	
TOTAL	1.235 ha *	100%	

Cobertura Vegetal ¹³	Sup. ha	%	Uso Actual ¹³	Sup. ha	%
Matorral	672 ha	54,88%	Prod. Agropecuario	672 ha	54,88%
Puna Altoandina	397 ha	32,42%	Extractivo	397 ha	32,42%
Agricultura	114 ha	9,31%	Prod. Agrícola	114 ha	9,31%
Vegetación Dispersa	37 ha	3,02%	Prod. Ganadero	37 ha	3,02%
Bosque Denso	4 ha	0,36%	Extractivo Forestal	4 ha	0,36%
TOTAL	1.224 ha **	100%	TOTAL	1.224 ha **	100%

POTENCIAL PRODUCTIVO MUNICIPIO DE TACACHI



MUNICIPIO DE CUCHUMUELA (V. G.VILLARROEL)

DATOS GENERALES Y DEMOGRÁFICOS

IDIOMAS QUE SE HABLA ¹	POBLACIÓN ²			DATOS CLIMÁTICOS		
	2001	2012	Tasa	Max.	Min.	Prom.
Quechua	2.254	1.942	43%	Altura(m.s.n.m.) ⁶	3.859	2.851 3.381
Castellano	354	2.768		Temperatura(°C) ⁷	15	9 12
Itonama	2			Precipitación(m.m.) ⁸	34	31 32
Otros idiomas nacionales	1					
Otros idiomas extranjeros	1					
Sin definir	30					
No se aplica (NSA)	126					
Total	2.768					

DATOS ECONÓMICOS Y ESTRUCTURA EMPRESARIAL

TIPO SOCIETARIO, EMPRESAS REGISTRADAS A 2022 ¹⁴	TIPO SOCIETARIO, EMPRESAS ACTIVAS 2022 ¹⁴	TAMAÑO DE EMPRESAS ACTIVAS 2022 ¹⁴	NÚMERO DE PRESTATARIOS ÚNICOS 2022 ⁹
Empresa Unipersonal	1 Otros	0	0
TOTAL	1 TOTAL	0	0

TAMAÑO DE CRÉDITOS (MILLONES DE DÓLARES) ⁹							CRÉDITO FINANCIERO SEGÚN ACTIVIDAD (MILLONES DE DÓLARES) ⁹						
Detalle	2017	2018	2019	2020	2021	2022	Detalle	2017	2018	2019	2020	2021	2022
TOTAL	0,00	0,00	0,00	0,00	0,00	0,00	TOTAL	0,00	0,00	0,00	0,00	0,00	0,00

DATOS DE PRODUCCIÓN

PRINCIPALES CULTIVOS 2022 ¹⁰			PRODUCCIÓN AGRÍCOLA 2022 ¹⁰			PRODUCCIÓN PECUARIA 2022 ¹⁰			
Cultivo	Producción (Tm)	Superficie (ha)	Grupo	Producción (Tm)	Superficie (ha)	Grupo	Nº de Cabezas	Peso Pie (kg)	Peso Gancho (kg)
Papa	791	99	Tuberculos	806	105	Ovinos	3.332	116.953	104.292
Maiz en grano	165	84	Cereales	339	225	Bovinos	548	250.436	191.800
Trigo	155	125	Hortalizas	84	49	Caprinos	548	6.850	4.110
Arveja	58	39	Forrajes	54	9	Llamas	1	77	42
Alfalfa	54	9	Frutales	39	11				
Durazno	28	6							
Haba	22	8							

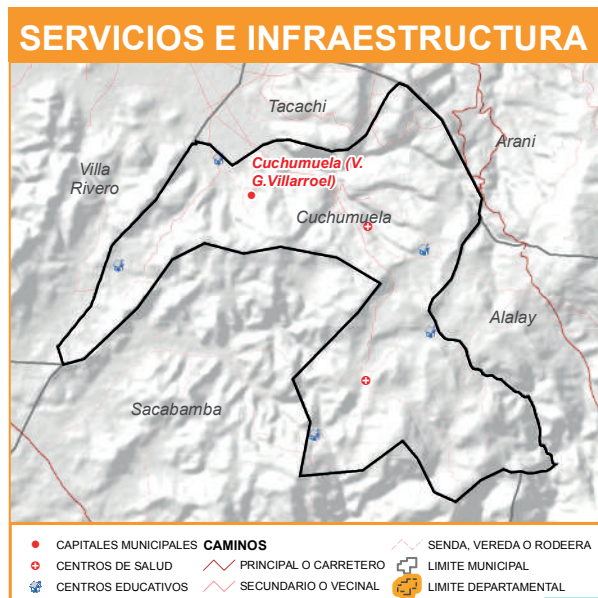
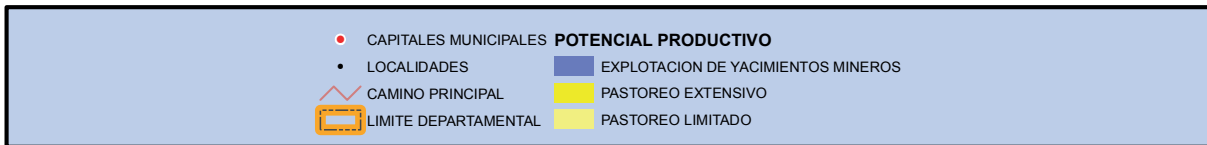
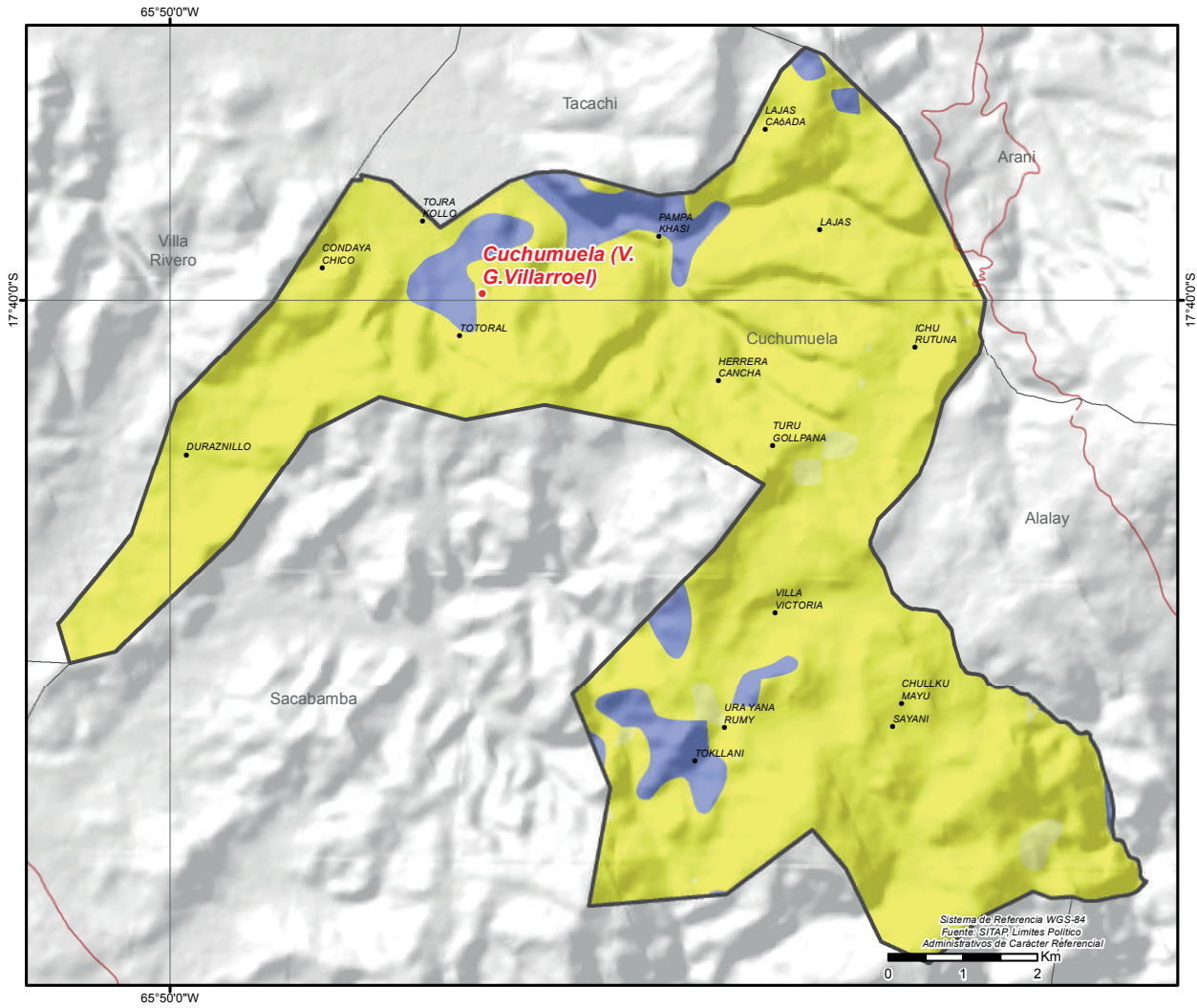
VOCACIONES y POTENCIALIDADES AGROPRODUCTIVAS, PISCICOLA y AGROFORESTAL

Vocación ¹¹	Sup. ha	%	potencial ¹²
Pastoreo extensivo	5.796 ha	91,14%	1. Extracción de productos forestales
Explotación de yacimientos mineros	482 ha	7,58%	2. Papa
Pastoreo limitado	82 ha	1,28%	3. Producción de cereales
TOTAL	6.360 ha *	100%	4. Cultivo de hortalizas

- Turismo
- Alfombras y otros revestimientos textiles para suelos
- Producción de leche sin tratar

Cobertura Vegetal ¹³	Sup. ha	%	Uso Actual ¹³	Sup. ha	%
Matorral	4.536 ha	71,94%	Prod. Agropecuario	4.536 ha	71,94%
Puna Altoandina	1.556 ha	24,68%	Extractivo	1.556 ha	24,68%
Vegetación Dispersa	194 ha	3,08%	Prod. Ganadero	194 ha	3,08%
Agricultura	12 ha	0,19%	Prod. Agrícola	12 ha	0,19%
Bosque Denso	7 ha	0,12%	Extractivo Forestal	7 ha	0,12%
TOTAL	6.306 ha **	100%	TOTAL	6.306 ha **	100%

POTENCIAL PRODUCTIVO MUNICIPIO DE CUCHUMUELA



MUNICIPIO DE BOLIVAR

DATOS GENERALES Y DEMOGRÁFICOS

IDIOMAS QUE SE HABLA ¹	POBLACIÓN ²			DATOS CLIMÁTICOS			
	2001	2012	Tasa	Max.	Min.	Prom.	
Quechua	6.189	8.635	-16%	Altura(m.s.n.m.) ⁶	4.730	3.590	4.104
Castellano	332	7.279		Temperatura(°C) ⁷	10	3	7
Aymara	41			Precipitación(m.m.) ⁸	47	40	43
Otros idiomas nacionales	29						
Otros idiomas extranjeros	3						
Sin definir	374						
No se aplica (NSA)	311						
Total	7.279						

DATOS ECONÓMICOS Y ESTRUCTURA EMPRESARIAL

TIPO SOCIETARIO, EMPRESAS REGISTRADAS A 2022 ¹⁴	TIPO SOCIETARIO, EMPRESAS ACTIVAS 2022 ¹⁴	TAMAÑO DE EMPRESAS ACTIVAS 2022 ¹⁴	NÚMERO DE PRESTATARIOS ÚNICOS 2022 ⁹
Empresa Unipersonal	1 Empresa Unipersonal	1 Sin Asignacion	1 TOTAL
TOTAL	1 Otros	0 TOTAL	1
	TOTAL	1	

TAMAÑO DE CRÉDITOS (MILLONES DE DÓLARES) ⁹							CRÉDITO FINANCIERO SEGÚN ACTIVIDAD (MILLONES DE DÓLARES) ⁹						
Detalle	2017	2018	2019	2020	2021	2022	Detalle	2017	2018	2019	2020	2021	2022
TOTAL	0,00	0,00	0,00	0,00	0,00	0,00	TOTAL	0,00	0,00	0,00	0,00	0,00	0,00

DATOS DE PRODUCCIÓN

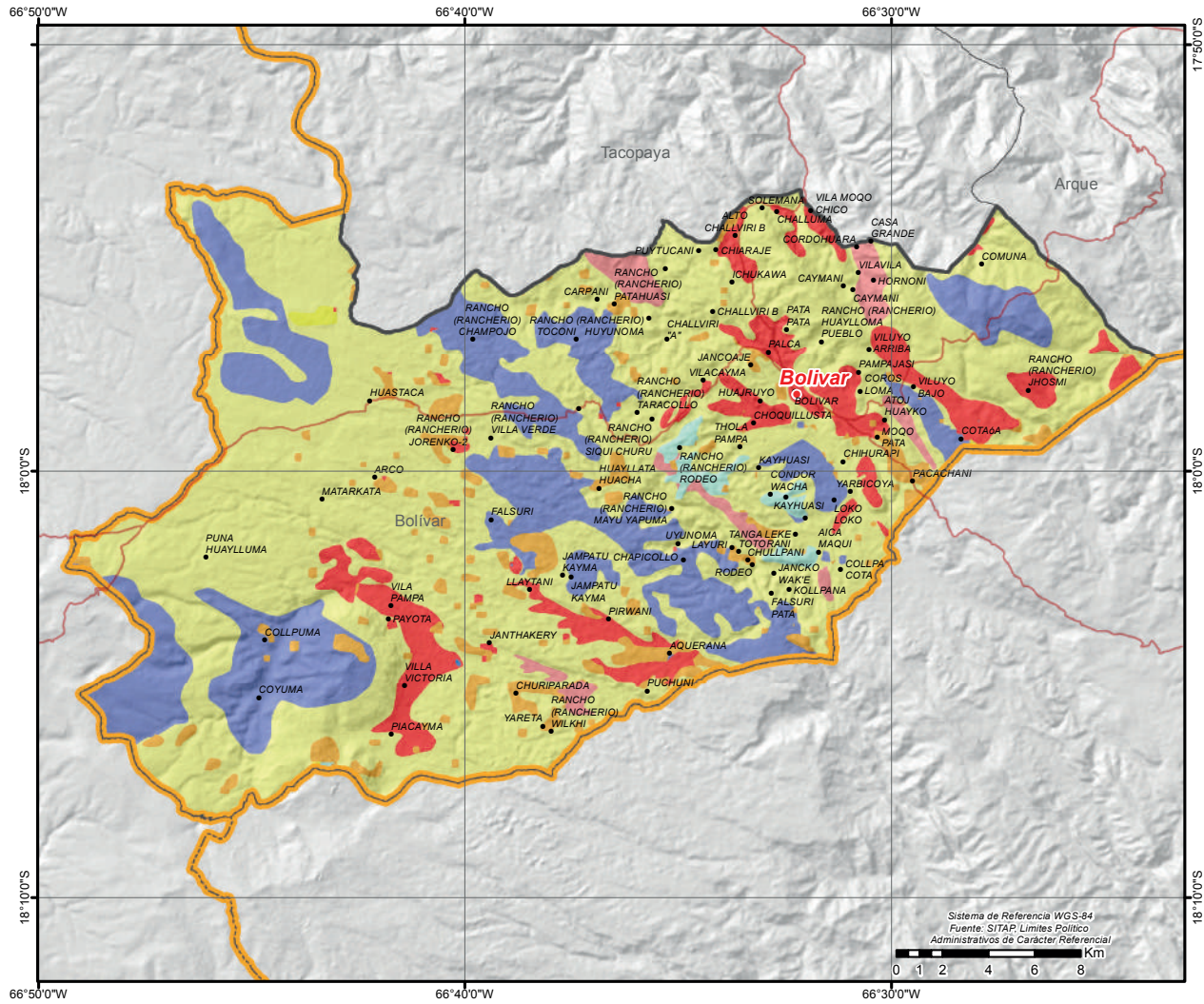
PRINCIPALES CULTIVOS 2022 ¹⁰			PRODUCCIÓN AGRÍCOLA 2022 ¹⁰			PRODUCCIÓN PECUARIA 2022 ¹⁰			
Cultivo	Producción (Tm)	Superficie (ha)	Grupo	Producción (Tm)	Superficie (ha)	Grupo	Nº de Cabezas	Peso Pie (kg)	Peso Gancho (kg)
Papa	12.602	1.266	Tuberculos	12.758	1.303	Ovinos	51.324	1.801.472	1.606.441
Cebada berza	2.575	1.481	Forrajes	4.911	2.194	Llamas	24.157	1.860.089	1.004.448
Avena berza	1.521	622	Cereales	682	640	Bovinos	4.098	1.872.786	1.434.300
Alfalfa	815	90	Hortalizas	247	88	Caprinos	524	6.550	3.930
Cebada en grano	397	421							
Haba	185	68							
Avena	142	75							

VOCACIONES y POTENCIALIDADES AGROPRODUCTIVAS, PISCICOLA y AGROFORESTAL

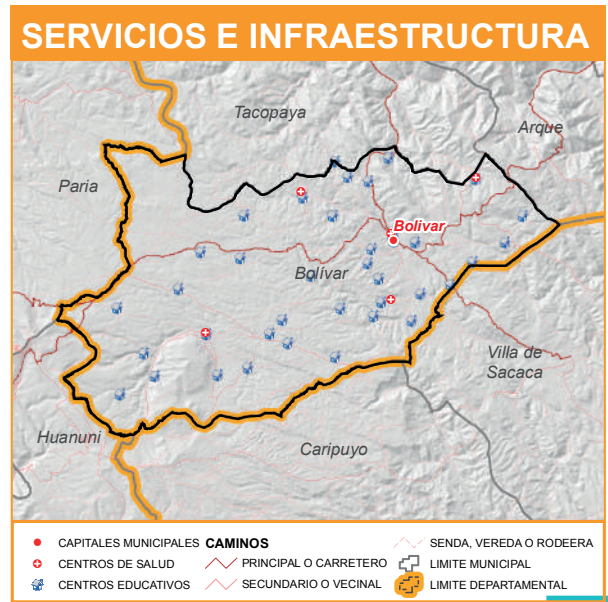
Vocación ¹¹	Sup. ha	%	potencial ¹²
Pastoreo limitado	45.938 ha	63,58%	1. Cultivo de hortalizas 2. Turismo 3. Tejidos de lana cardada o de pelo fino cardado 4. Cría de ganado camélido 5. Papa 6. Producción de cereales 7. Producción de leche sin tratar
Explotación de yacimientos mineros	14.150 ha	19,58%	
Cultivos agrícolas	5.776 ha	7,99%	
Agropecuario	3.992 ha	5,52%	
Cultivos agrícolas limitado	1.526 ha	2,11%	
Turístico escénico	721 ha	1,00%	
Pastoreo extensivo	142 ha	0,20%	
Piscícola y captación de agua	6 ha	0,01%	
Vida silvestre	1 ha	0,00%	
TOTAL	72.252 ha *	100%	

Cobertura Vegetal ¹³	Sup. ha	%	Uso Actual ¹³	Sup. ha	%
Puna Altoandina	57.205 ha	79,82%	Extractivo	70.475 ha	98,34%
Herbazal	13.326 ha	18,59%	Prod. Ganadero	627 ha	0,88%
Vegetación en Puna	571 ha	0,80%	Prod. Agropecuario	547 ha	0,76%
Bosque Ralo	472 ha	0,66%	Recreativo	16 ha	0,02%
Matorral	76 ha	0,11%	Extractivo Forestal	1 ha	0,00%
Depositos de Arena	16 ha	0,02%	Prod. Piscícola	ha	0,00%
Bosque Denso	1 ha	0,00%	TOTAL	71.666 ha **	100%
Cuerpos de Agua	ha	0,00%			
TOTAL	71.666 ha **	100%			

POTENCIAL PRODUCTIVO MUNICIPIO DE BOLÍVAR



● CAPITALES MUNICIPALES	POTENCIAL PRODUCTIVO	■ GANADERIA	■ PISCICOLA Y CAPTACION DE AGUA
● LOCALIDADES	■ AGROPECUARIO	■ PASTOREO EXTENSIVO	■ PASTOREO LIMITADO
— CAMINO PRINCIPAL	■ CULTIVOS AGRICOLAS	■ PASTOREO LIMITADO	■ TURISTICO ESCENICO
■ LIMITE DEPARTAMENTAL	■ CULTIVOS AGRICOLAS LIMITADO	■ TURISTICO ESCENICO	■ VIDA SILVESTRE
	■ EXPLOTACION DE YACIMIENTOS MINEROS		



MUNICIPIO DE TIRAQUE

DATOS GENERALES Y DEMOGRÁFICOS

IDIOMAS QUE SE HABLA ¹		POBLACIÓN ²			DATOS CLIMÁTICOS			Max.	Min.	Prom.
Quechua	18.047	2001	2012	Tasa	Altura(m.s.n.m.) ⁶	Temperatura(°C) ⁷	Precipitación(m.m.) ⁸	4.683	407	2.709
Castellano	1.595	20.308	21.231	5%						
Bésiro	19	Grado de Vulnerabilidad Alimentaria ³			Baja					
Otros idiomas nacionales	23	Centros de Salud ⁴			13					
Otros idiomas extranjeros	19	Unidades Educativas ⁵			45					
Sin definir	555									
No se aplica (NSA)	973									
Total	21.231									

DATOS ECONÓMICOS Y ESTRUCTURA EMPRESARIAL

TIPO SOCIETARIO, EMPRESAS REGISTRADAS A 2022 ¹⁴	TIPO SOCIETARIO, EMPRESAS ACTIVAS 2022 ¹⁴	TAMAÑO DE EMPRESAS ACTIVAS 2022 ¹⁴	NÚMERO DE PRESTATARIOS ÚNICOS 2022 ⁹
Empresa Unipersonal	27	8	5
Sociedad De Responsabilidad Limitada	4	3	2
TOTAL	31	0	4
	TOTAL	11	11

TAMAÑO DE CRÉDITOS (MILLONES DE DÓLARES) ⁹							CRÉDITO FINANCIERO SEGÚN ACTIVIDAD (MILLONES DE DÓLARES) ⁹						
Detalle	2017	2018	2019	2020	2021	2022	Detalle	2017	2018	2019	2020	2021	2022
Microcredito	4,60	5,40	8,96	1,71	1,81	12,63	AGRICULTURA Y GANADERIA	4,11	5,01	8,48	1,55	1,64	12,03
TOTAL	4,60	5,40	8,96	1,71	1,81	12,63	CAZA, SILVICULTURA Y PESCA	0,01	0,00	0,01	0,00	0,00	0,27
							INDUSTRIA MANUFACTURERA	0,03	0,03	0,02	0,03	0,04	0,05
							TOTAL	4,15	5,04	8,51	1,57	1,68	12,35

DATOS DE PRODUCCIÓN

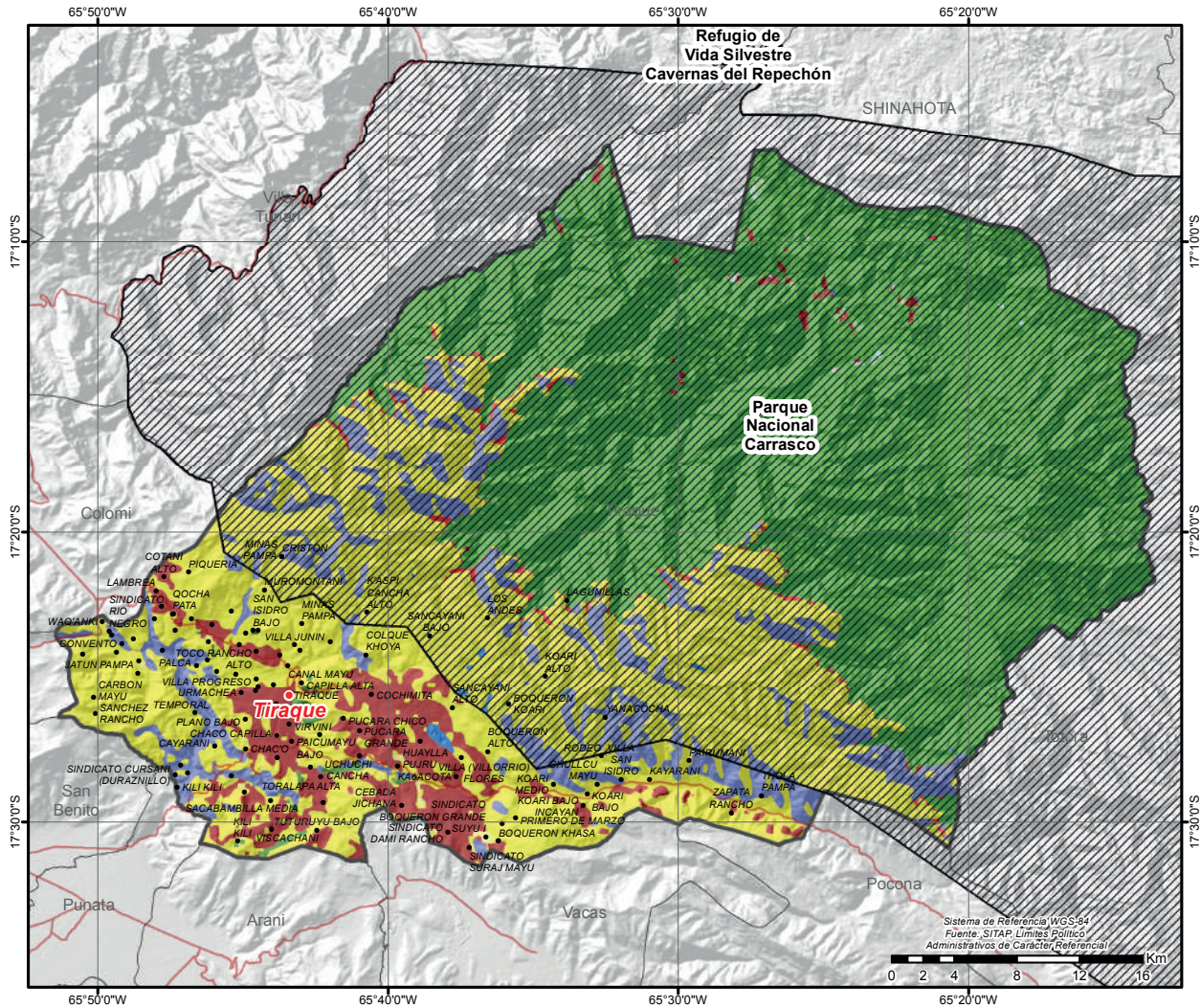
PRINCIPALES CULTIVOS 2022 ¹⁰			PRODUCCIÓN AGRÍCOLA 2022 ¹⁰			PRODUCCIÓN PECUARIA 2022 ¹⁰			
Cultivo	Producción (Tm)	Superficie (ha)	Grupo	Producción (Tm)	Superficie (ha)	Grupo	Nº de Cabezas	Peso Pie (kg)	Peso Gancho (kg)
Papa	43.601	4.020	Tuberculos	44.768	4.282	Avícolas	85.750	274.400	235.813
Zanahoria	3.165	199	Hortalizas	5.978	1.261	Ovinos	52.727	1.850.718	1.650.355
Haba	1.867	709	Cereales	3.083	2.058	Bovinos	13.923	6.362.811	4.873.050
Alfalfa	1.722	202	Forrajes	1.915	252	Llamas	577	44.429	23.992
Avena	1.290	799	Frutales	57	10	Porcino	232	0	0
Maiz en grano	1.167	675	Industriales	30	5	Caprinos	23	288	173
Oca	652	166							

VOCACIONES y POTENCIALIDADES AGROPRODUCTIVAS, PISCICOLA y AGROFORESTAL

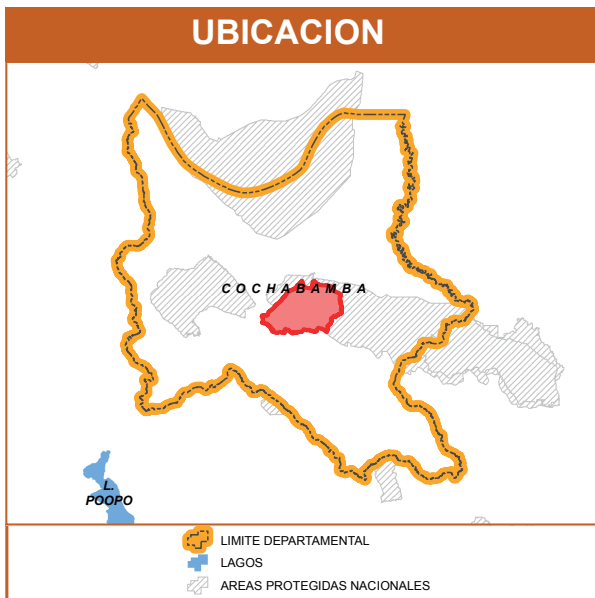
Vocación ¹¹	Sup. ha	%	potencial ¹²		
Forestal limitado	105.987 ha	52,90%	1. Turismo 2. Extracción de productos forestales 3. Haba 4. Papa 5. Quinua 6. Ganado ovino 7. Producción de leche sin tratar		
Pastoreo extensivo	63.946 ha	31,92%			
Explotación de yacimientos mineros	16.488 ha	8,23%			
Cultivos agrícolas mercado local	11.277 ha	5,63%			
Cultivos agrícolas	937 ha	0,47%			
Forestal maderable	599 ha	0,30%			
Pastoreo limitado	357 ha	0,18%			
Piscícola y captación de agua	334 ha	0,17%			
Turístico escénico	217 ha	0,11%			
Forestal maderable y no maderable limitado	192 ha	0,10%			
Zona urbana	9 ha	0,00%			
Agropecuario	6 ha	0,00%			
TOTAL	200.349 ha *	100%			

Cobertura Vegetal ¹³	Sup. ha	%	Uso Actual ¹³	Sup. ha	%
Bosque Denso	104.640 ha	52,67%	Extractivo Forestal	105.103 ha	52,90%
Matorral	53.499 ha	26,93%	Prod. Agropecuario	53.499 ha	26,93%
Puna Altoandina	26.316 ha	13,25%	Extractivo	26.316 ha	13,25%
Agricultura	12.509 ha	6,30%	Prod. Agrícola	12.509 ha	6,30%
Depositos de Arena	489 ha	0,25%	Recreativo	489 ha	0,25%
Bosque Ralo	463 ha	0,23%	Prod. Piscícola	402 ha	0,20%
Cuerpos de Agua	402 ha	0,20%	Prod. Ganadero	358 ha	0,18%
Vegetación Dispersa	346 ha	0,17%	Urbano	7 ha	0,00%
Herbazal	12 ha	0,01%	TOTAL	198.683 ha **	100%
Estructura Urbana	7 ha	0,00%			
TOTAL	198.683 ha **	100%			

POTENCIAL PRODUCTIVO MUNICIPIO DE TIRAQUE



● CAPITALES MUNICIPALES	POTENCIAL PRODUCTIVO	■ FORESTAL LIMITADO	■ ZONA URBANA
● LOCALIDADES	■ AGROPECUARIO	■ FORESTAL MADERABLE Y NO MADERABLE LIMITADO	
— CAMINO PRINCIPAL	■ CULTIVOS AGRICOLAS MERCADO LOCAL	■ PASTOREO EXTENSIVO	
▨ AREAS PROTEGIDAS NACIONALES	■ CULTIVOS AGRICOLAS	■ PASTOREO LIMITADO	
— LIMITE DEPARTAMENTAL	■ EXPLOTACION DE YACIMIENTOS MINEROS	■ TURISTICO ESCENICO	
	■ FORESTAL MADERABLE	■ PISCICOLA Y CAPTACION DE AGUA	



MUNICIPIO DE SHINAHOTA

DATOS GENERALES Y DEMOGRÁFICOS

IDIOMAS QUE SE HABLA ¹		POBLACIÓN ²			DATOS CLIMÁTICOS			Max.	Min.	Prom.
Quechua	10.969	2001	2012	Tasa	Altura(m.s.n.m.) ⁶ Temperatura(°C) ⁷ Precipitación(m.m.) ⁸	2.084	216	513		
Castellano	7.817	14.709	20.841	42%		25	18	24		
Aymara	339	Grado de Vulnerabilidad Alimentaria ³				Media				
Otros idiomas nacionales	29	Centros de Salud ⁴				5				
Otros idiomas extranjeros	6	Unidades Educativas ⁵				24				
Sin definir	582									
No se aplica (NSA)	1.099									
Total	20.841									

DATOS ECONÓMICOS Y ESTRUCTURA EMPRESARIAL

TIPO SOCIETARIO, EMPRESAS REGISTRADAS A 2022 ¹⁴	TIPO SOCIETARIO, EMPRESAS ACTIVAS 2022 ¹⁴	TAMAÑO DE EMPRESAS ACTIVAS 2022 ¹⁴	NÚMERO DE PRESTATARIOS ÚNICOS 2022 ⁹
Empresa Unipersonal	60	Empresa Unipersonal	40
Sociedad De Responsabilidad Limitada	10	Sociedad De Responsabilidad Limitada	7
Sociedad Anonima	2	Sociedad Anonima	2
TOTAL	72	Otros	0
		TOTAL	49
		Mediana Empresa	3
		Micro Empresa	32
		Pequeña Empresa	3
		Sin Asignacion	11
		TOTAL	49
		Microcredito	2.284
		TOTAL	2.284

TAMAÑO DE CRÉDITOS (MILLONES DE DÓLARES) ⁹							CRÉDITO FINANCIERO SEGÚN ACTIVIDAD (MILLONES DE DÓLARES) ⁹						
Detalle	2017	2018	2019	2020	2021	2022	Detalle	2017	2018	2019	2020	2021	2022
Microcredito	13,39	17,47	15,22	14,21	17,12	19,13	AGRICULTURA Y GANADERIA	6,99	9,35	8,30	7,54	9,16	9,93
Pyme	0,03	0,02	0,01	0,01	0,00	0,00	CAZA, SILVICULTURA Y PESCA	0,42	0,73	0,85	0,84	1,37	1,57
TOTAL	13,42	17,49	15,23	14,22	17,12	19,13	INDUSTRIA MANUFACTURERA	1,01	1,15	1,19	1,13	1,14	1,24
							TOTAL	8,42	11,23	10,34	9,51	11,67	12,74

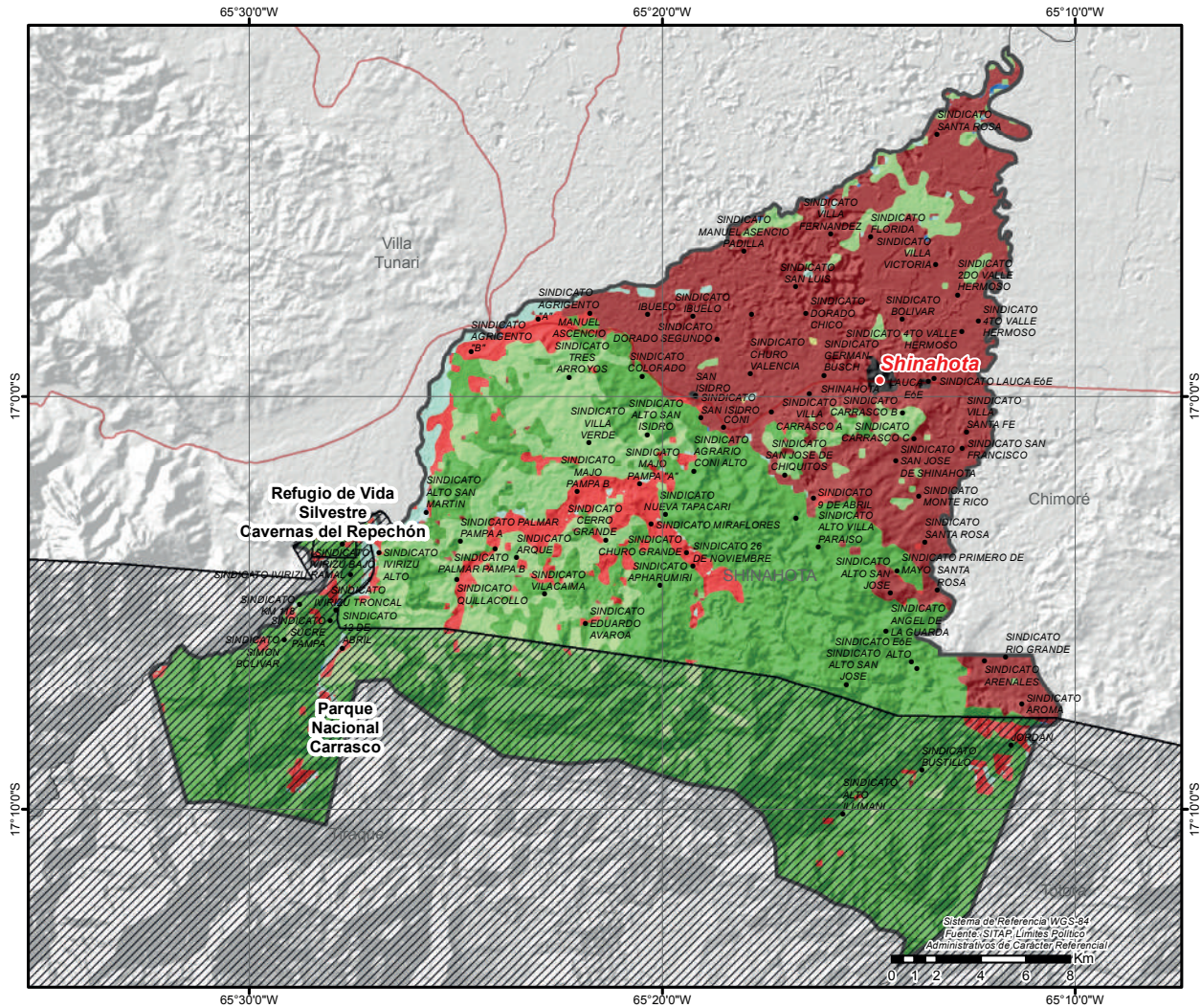
DATOS DE PRODUCCIÓN

PRINCIPALES CULTIVOS 2022 ¹⁰			PRODUCCIÓN AGRÍCOLA 2022 ¹⁰			PRODUCCIÓN PECUARIA 2022 ¹⁰			
Cultivo	Producción (Tm)	Superficie (ha)	Grupo	Producción (Tm)	Superficie (ha)	Grupo	Nº de Cabezas	Peso Pie (kg)	Peso Gancho (kg)
Banano	20.733	1.136	Frutales	44.311	3.031	Avícolas	150.125	480.400	412.844
Plátano(Postre)	16.323	944	Tuberculos	2.803	365	Porcino	7.279	0	0
Naranja	3.641	530	Cereales	829	412	Bovinos	1.577	720.689	551.950
Yuca	2.712	339	Estimulantes	39	59	Ovinos	45	1.580	1.409
Mandarina	2.016	251	Industriales	30	40	Caprinos	7	88	53
Piña	1.411	131	Hortalizas	2	1				
Maiz en grano	420	161							

VOCACIONES y POTENCIALIDADES AGROPRODUCTIVAS, PISCICOLA y AGROFORESTAL

Vocación ¹¹	Sup. ha	%	potencial ¹²		
Forestal limitado	37.661 ha	51,52%	1. Cultivo de frutas cítricas 2. Plantaciones de palmitos 3. Plátano 4. Turismo 5. Cría de ganado porcino 6. Aves de corral		
Cultivos industriales y de consumo	19.121 ha	26,15%			
Forestal maderable y no maderable limitado	10.428 ha	14,26%			
Cultivos agrícolas	4.109 ha	5,62%			
Turístico escénico	1.429 ha	1,96%			
Zona urbana	187 ha	0,26%			
Cultivos agrícolas mercado local	83 ha	0,11%			
Piscícola y captación de agua	72 ha	0,10%			
Pastoreo limitado	13 ha	0,02%			
Explotación de yacimientos mineros	2 ha	0,00%			
TOTAL	73.105 ha *	100%			
Cobertura Vegetal ¹³	Sup. ha	%	Uso Actual ¹³	Sup. ha	%
Bosque Denso	50.203 ha	69,24%	Extractivo Forestal	50.203 ha	69,24%
Agricultura	20.269 ha	27,95%	Prod. Agrícola	20.269 ha	27,95%
Depositos de Arena	1.761 ha	2,43%	Recreativo	1.761 ha	2,43%
Cuerpos de Agua	163 ha	0,23%	Prod. Piscícola	163 ha	0,23%
Estructura Urbana	55 ha	0,08%	Urbano	55 ha	0,08%
Vegetación Dispersa	35 ha	0,05%	Prod. Ganadero	35 ha	0,05%
Puna Altoandina	22 ha	0,03%	Extractivo	22 ha	0,03%
Matorral	1 ha	0,00%	Prod. Agropecuario	1 ha	0,00%
Herbazal	ha	0,00%	TOTAL	72.509 ha **	100%
TOTAL	72.509 ha **	100%			

POTENCIAL PRODUCTIVO MUNICIPIO DE SHINAHOTA



● CAPITALES MUNICIPALES	POTENCIAL PRODUCTIVO	■ FORESTAL MADERABLE Y NO MADERABLE LIMITADO
● LOCALIDADES	■ CULTIVOS INDUSTRIALES Y DE CONSUMO	■ PASTOREO LIMITADO
— CAMINO PRINCIPAL	■ CULTIVOS AGRICOLAS MERCADO LOCAL	■ TURISTICO ESCENICO
▨ AREAS PROTEGIDAS NACIONALES	■ CULTIVOS AGRICOLAS	■ PISCICOLA Y CAPTACION DE AGUA
— LIMITE DEPARTAMENTAL	■ EXPLOTACION DE YACIMIENTOS MINEROS	■ ZONA URBANA
	■ FORESTAL LIMITADO	

