



ESTADO PLURINACIONAL DE  
**BOLIVIA**

MINISTERIO DE DESARROLLO  
PRODUCTIVO Y ECONOMÍA PLURAL

# CHUQUISACA INDUSTRIAL Y PRODUCTIVO



 **BOLIVIA ES  
INDUSTRIALIZACIÓN**

# MUNICIPIO DE SUCRE

## DATOS GENERALES Y DEMOGRÁFICOS

IDIOMAS QUE SE HABLA <sup>1</sup>	POBLACIÓN <sup>2</sup>			DATOS CLIMÁTICOS		
	2001	2012	Tasa	Max.	Min.	Prom.
Castellano	169.608	214.913	22%	Altura(m.s.n.m.) <sup>6</sup>	4.183	1.452 2.640
Quechua	75.808	261.201		Temperatura(°C) <sup>7</sup>	21	8 16
Aymara	1.350			Precipitación(m.m.) <sup>8</sup>	66	47 55
Otros idiomas nacionales	244					
Otros idiomas extranjeros	860					
Sin definir	2.378					
No se aplica (NSA)	10.953					
<b>Total</b>	<b>261.201</b>					

## DATOS ECONÓMICOS Y ESTRUCTURA EMPRESARIAL

TIPO SOCIETARIO, EMPRESAS REGISTRADAS A 2022 <sup>14</sup>	TIPO SOCIETARIO, EMPRESAS ACTIVAS 2022 <sup>14</sup>	TAMAÑO DE EMPRESAS ACTIVAS 2022 <sup>14</sup>	NÚMERO DE PRESTATARIOS ÚNICOS 2022 <sup>9</sup>
Empresa Unipersonal	12.154	Gran Empresa	8
Sociedad De Responsabilidad Limitada	1.463	Mediana Empresa	56
Sociedad Anonima	29	Micro Empresa	2.071
Otros	3	Pequeña Empresa	208
<b>TOTAL</b>	<b>13.649</b>	Sin Asignacion	1.752
		<b>TOTAL</b>	<b>4.095</b>

TAMAÑO DE CRÉDITOS (MILLONES DE DÓLARES) <sup>9</sup>							CRÉDITO FINANCIERO SEGÚN ACTIVIDAD (MILLONES DE DÓLARES) <sup>9</sup>						
Detalle	2017	2018	2019	2020	2021	2022	Detalle	2017	2018	2019	2020	2021	2022
Microcredito	311,63	339,68	336,47	355,86	381,59	410,85	INDUSTRIA MANUFACTURERA	60,95	82,29	113,36	140,40	146,46	147,96
Empresarial	9,05	19,27	50,46	63,54	66,46	61,46	AGRICULTURA Y GANADERIA	29,32	36,14	27,07	28,82	38,37	43,31
Pyme	59,49	65,66	65,57	66,92	60,23	59,00	CAZA, SILVICULTURA Y PESCA	0,43	0,58	0,56	0,56	0,60	0,54
<b>TOTAL</b>	<b>380,17</b>	<b>424,61</b>	<b>452,50</b>	<b>486,32</b>	<b>508,29</b>	<b>531,32</b>	<b>TOTAL</b>	<b>90,70</b>	<b>119,01</b>	<b>140,99</b>	<b>169,78</b>	<b>185,42</b>	<b>191,80</b>

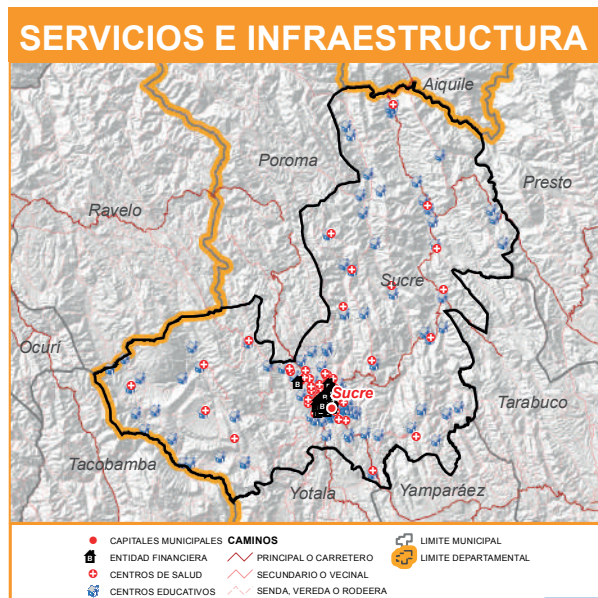
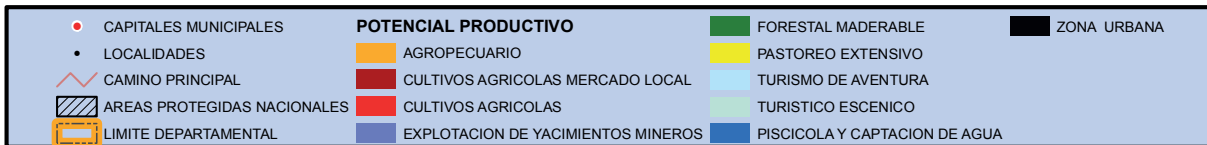
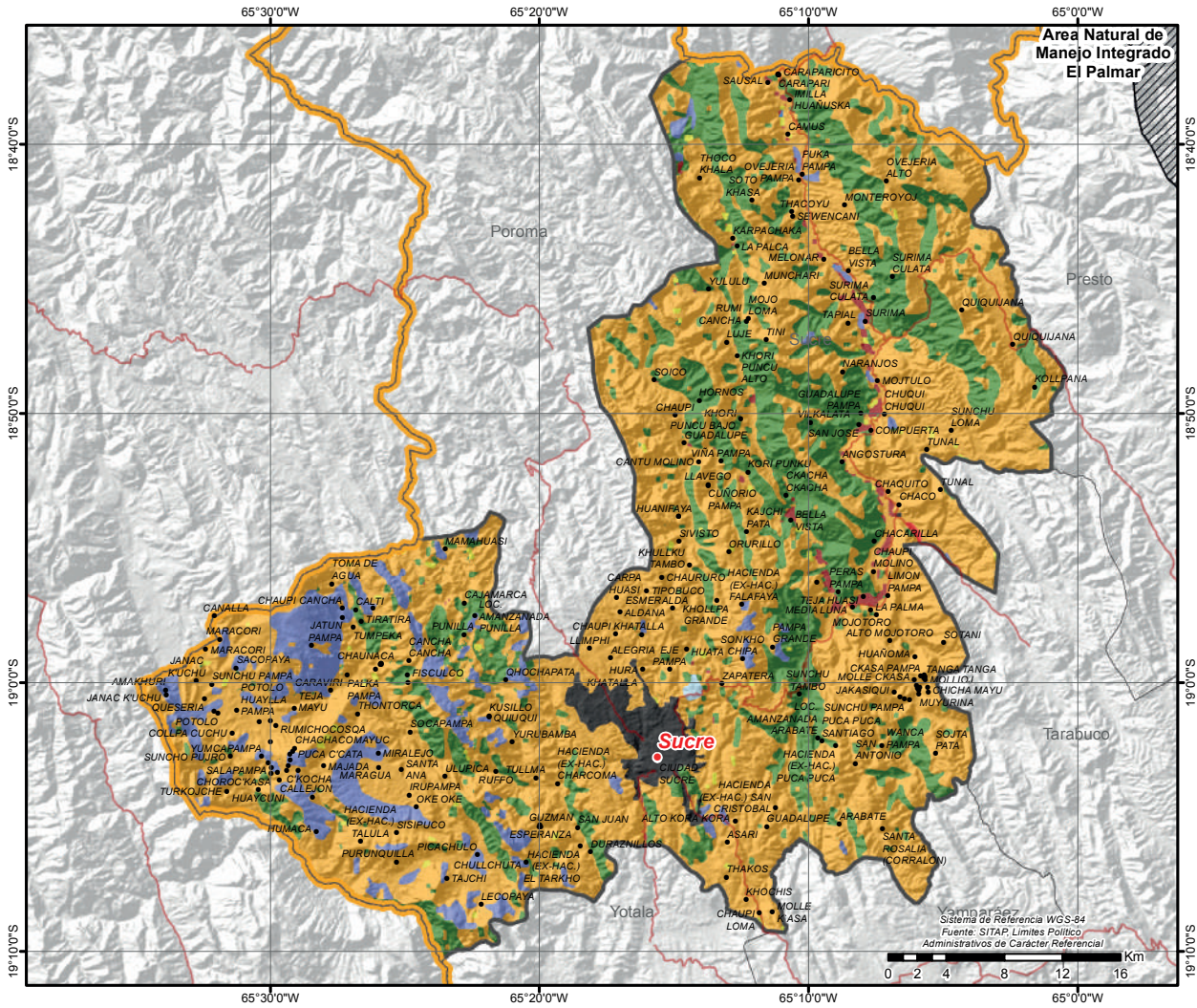
## DATOS DE PRODUCCIÓN

PRINCIPALES CULTIVOS 2022 <sup>10</sup>			PRODUCCIÓN AGRÍCOLA 2022 <sup>10</sup>			PRODUCCIÓN PECUARIA 2022 <sup>10</sup>			
Cultivo	Producción (Tm)	Superficie (ha)	Grupo	Producción (Tm)	Superficie (ha)	Grupo	N° de Cabezas	Peso Pie (kg)	Peso Gancho (kg)
Papa	13.159	2.021	Tuberculos	13.510	2.133	Avícolas	2.197.864	7.033.165	6.044.126
Maiz en grano	2.135	2.436	Cereales	3.531	4.248	Caprinos	41.840	523.000	313.800
Caña de Azúcar	1.401	39	Hortalizas	2.238	978	Porcino	32.601	0	0
Trigo	1.134	1.498	Industriales	1.415	59	Ovinos	19.923	699.297	623.590
Alfalfa	853	115	Forrajes	918	151	Bovinos	12.676	5.792.932	4.436.600
Arveja	651	503	Frutales	658	140	Llamas	11	847	457
Tomate	449	40							

## VOCACIONES y POTENCIALIDADES AGROPRODUCTIVAS, PISCICOLA y AGROFORESTAL

Vocación <sup>11</sup>	Sup. ha	%	potencialx <sup>12</sup>		
Agropecuaria	124.829 ha	68,58%	1. Tarwi (lupino, altramuz) 2. Procesamiento de carne 3. Fabricación de prendas de vestir 4. Servicios de formación de especialización y postgrado 5. Producción de leche sin tratar 6. Turismo 7. Maíz		
Forestal maderable	39.644 ha	21,78%			
Explotación de yacimientos mineros	11.485 ha	6,31%			
Zona urbana	3.509 ha	1,93%			
Cultivos agrícolas mercado local	1.158 ha	0,64%			
Pastoreo extensivo	1.069 ha	0,59%			
Turismo de aventura	161 ha	0,09%			
Piscícola y captación de agua	74 ha	0,04%			
Cultivos agrícolas	66 ha	0,04%			
Turístico escénico	34 ha	0,02%			
<b>TOTAL</b>	<b>182.029 ha *</b>	<b>100%</b>			
Cobertura Vegetal <sup>13</sup>	Sup. ha	%	Uso Actual <sup>13</sup>	Sup. ha	%
Herbazal	113.156 ha	62,57%	Extractivo	142.232 ha	78,65%
Bosque Ralo	36.601 ha	20,24%	Extractivo Forestal	36.601 ha	20,24%
Puna Altoandina	29.077 ha	16,08%	Prod. Agrícola	1.161 ha	0,64%
Agricultura	1.161 ha	0,64%	Urbano	744 ha	0,41%
Estructura Urbana	744 ha	0,41%	Recreativo	57 ha	0,03%
Depositos de Arena	57 ha	0,03%	Prod. Piscícola	51 ha	0,03%
Cuerpos de Agua	51 ha	0,03%	<b>TOTAL</b>	<b>180.847 ha **</b>	<b>100%</b>
<b>TOTAL</b>	<b>180.847 ha **</b>	<b>100%</b>			

# POTENCIAL PRODUCTIVO MUNICIPIO DE SUCRE



# MUNICIPIO DE YOTALA

## DATOS GENERALES Y DEMOGRÁFICOS

IDIOMAS QUE SE HABLA <sup>1</sup>	POBLACIÓN <sup>2</sup>			DATOS CLIMÁTICOS		
	2001	2012	Tasa	Max.	Min.	Prom.
Quechua	5.835	9.497	0%	Altura(m.s.n.m.) <sup>6</sup>	3.560	2.219 2.742
Castellano	3.153	9.461	0%	Temperatura(°C) <sup>7</sup>	18	11 15
Aymara	11			Precipitación(m.m.) <sup>8</sup>	48	39 42
Otros idiomas nacionales	9					
Otros idiomas extranjeros	11					
Sin definir	94					
No se aplica (NSA)	348					
<b>Total</b>	<b>9.461</b>					

## DATOS ECONÓMICOS Y ESTRUCTURA EMPRESARIAL

TIPO SOCIETARIO, EMPRESAS REGISTRADAS A 2022 <sup>14</sup>	TIPO SOCIETARIO, EMPRESAS ACTIVAS 2022 <sup>14</sup>	TAMAÑO DE EMPRESAS ACTIVAS 2022 <sup>14</sup>	NÚMERO DE PRESTATARIOS ÚNICOS 2022 <sup>9</sup>
Empresa Unipersonal	29 Empresa Unipersonal	9 Micro Empresa	6 <b>TOTAL</b>
Sociedad De Responsabilidad Limitada	3 Otros	0 Sin Asignacion	3
<b>TOTAL</b>	<b>32 TOTAL</b>	<b>9 TOTAL</b>	<b>9</b>

TAMAÑO DE CRÉDITOS (MILLONES DE DÓLARES) <sup>9</sup>							CRÉDITO FINANCIERO SEGÚN ACTIVIDAD (MILLONES DE DÓLARES) <sup>9</sup>						
Detalle	2017	2018	2019	2020	2021	2022	Detalle	2017	2018	2019	2020	2021	2022
Microcredito	0,00	0,00	0,00	0,00	0,00	0,00	AGRICULTURA Y GANADERIA	0,00	0,00	0,00	0,00	0,00	0,00
Pyme	0,00	0,00	0,00	0,00	0,00	0,00	INDUSTRIA MANUFACTURERA	0,00	0,00	0,00	0,00	0,00	0,00
<b>TOTAL</b>	<b>0,00</b>	<b>0,00</b>	<b>0,00</b>	<b>0,00</b>	<b>0,00</b>	<b>0,00</b>	<b>TOTAL</b>	<b>0,00</b>	<b>0,00</b>	<b>0,00</b>	<b>0,00</b>	<b>0,00</b>	<b>0,00</b>

## DATOS DE PRODUCCIÓN

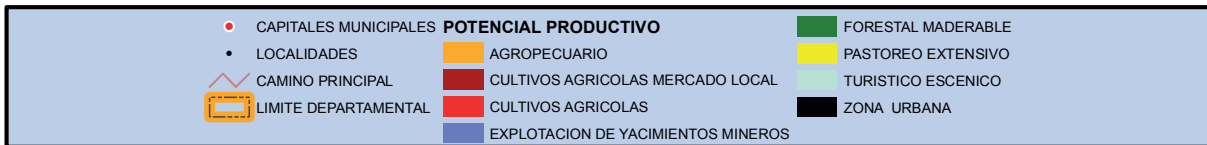
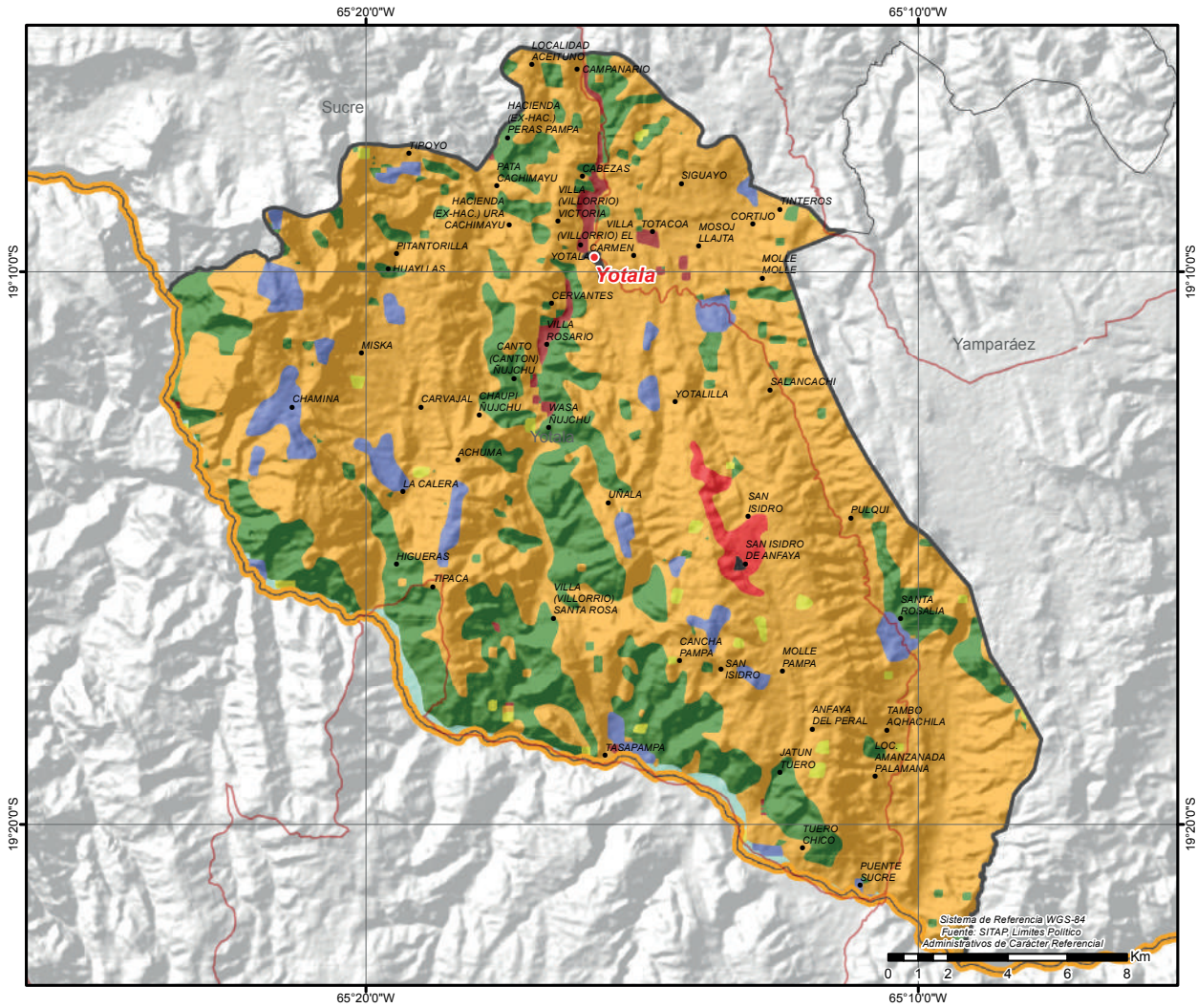
PRINCIPALES CULTIVOS 2022 <sup>10</sup>			PRODUCCIÓN AGRÍCOLA 2022 <sup>10</sup>			PRODUCCIÓN PECUARIA 2022 <sup>10</sup>			
Cultivo	Producción (Tm)	Superficie (ha)	Grupo	Producción (Tm)	Superficie (ha)	Grupo	N° de Cabezas	Peso Pie (kg)	Peso Gancho (kg)
Papa	2.706	475	Tuberculos	2.707	476	Avicolas	2.537.558	8.120.186	6.978.285
Maíz choclo	1.360	483	Hortalizas	2.301	802	Porcino	20.464	0	0
Maiz en grano	1.001	1.050	Cereales	1.244	1.327	Caprinos	13.890	173.625	104.175
Alfalfa	517	74	Forrajes	522	78	Ovinos	4.691	164.654	146.828
Cebolla	202	36	Frutales	121	37	Bovinos	4.430	2.024.510	1.550.500
Repollo	167	15				Llamas	1	77	42
Trigo	141	196							

## VOCACIONES y POTENCIALIDADES AGROPRODUCTIVAS, PISCICOLA y AGROFORESTAL

Vocación <sup>11</sup>	Sup. ha	%	potencialx <sup>12</sup>
Agropecuario	32.495 ha	71,75%	1. Cultivo de hortalizas 2. Durazno 3. Turismo 4. Cría de aves 5. Maíz 6. Producción de leche sin tratar 7. Papa
Forestal maderable	9.158 ha	20,22%	
Explotación de yacimientos mineros	1.840 ha	4,06%	
Turístico escénico	569 ha	1,26%	
Cultivos agrícolas	427 ha	0,94%	
Pastoreo extensivo	381 ha	0,84%	
Cultivos agrícolas mercado local	376 ha	0,83%	
Zona urbana	41 ha	0,09%	
<b>TOTAL</b>	<b>45.287 ha *</b>	<b>100%</b>	

Cobertura Vegetal <sup>13</sup>	Sup. ha	%	Uso Actual <sup>13</sup>	Sup. ha	%
Herbazal	29.066 ha	64,60%	Extractivo	35.769 ha	79,50%
Bosque Ralo	8.421 ha	18,71%	Extractivo Forestal	8.421 ha	18,71%
Puna Altoandina	6.703 ha	14,90%	Recreativo	429 ha	0,95%
Depositos de Arena	429 ha	0,95%	Prod. Agrícola	375 ha	0,83%
Agricultura	375 ha	0,83%	<b>TOTAL</b>	<b>44.994 ha **</b>	<b>100%</b>
<b>TOTAL</b>	<b>44.994 ha **</b>	<b>100%</b>			

# POTENCIAL PRODUCTIVO MUNICIPIO DE YOTALA



# MUNICIPIO DE POROMA

## DATOS GENERALES Y DEMOGRÁFICOS

IDIOMAS QUE SE HABLA <sup>1</sup>	POBLACIÓN <sup>2</sup>			DATOS CLIMÁTICOS		
	2001	2012	Tasa	Max.	Min.	Prom.
Quechua	15.265	16.966	2%	Altura(m.s.n.m.) <sup>6</sup>	3.517	1.534 2.602
Castellano	864	17.377		Temperatura(°C) <sup>7</sup>	20	12 16
Aymara	48			Precipitación(m.m.) <sup>8</sup>	73	58 67
Otros idiomas nacionales	9					
Otros idiomas extranjeros	4					
Sin definir	248					
No se aplica (NSA)	939					
<b>Total</b>	<b>17.377</b>					

## DATOS ECONÓMICOS Y ESTRUCTURA EMPRESARIAL

TIPO SOCIETARIO, EMPRESAS REGISTRADAS A 2022 <sup>14</sup>	TIPO SOCIETARIO, EMPRESAS ACTIVAS 2022 <sup>14</sup>	TAMAÑO DE EMPRESAS ACTIVAS 2022 <sup>14</sup>	NÚMERO DE PRESTATARIOS ÚNICOS 2022 <sup>9</sup>
Empresa Unipersonal	8 Empresa Unipersonal	3 Sin Asignacion	4 <b>TOTAL</b>
Sociedad De Responsabilidad Limitada	4 Sociedad De Responsabilidad Limitada	1 <b>TOTAL</b>	4
<b>TOTAL</b>	12 Otros	0	
	<b>TOTAL</b>	4	

TAMAÑO DE CRÉDITOS (MILLONES DE DÓLARES) <sup>9</sup>							CRÉDITO FINANCIERO SEGÚN ACTIVIDAD (MILLONES DE DÓLARES) <sup>9</sup>						
Detalle	2017	2018	2019	2020	2021	2022	Detalle	2017	2018	2019	2020	2021	2022
<b>TOTAL</b>	0,00	0,00	0,00	0,00	0,00	0,00	<b>TOTAL</b>	0,00	0,00	0,00	0,00	0,00	0,00

## DATOS DE PRODUCCIÓN

PRINCIPALES CULTIVOS 2022 <sup>10</sup>			PRODUCCIÓN AGRÍCOLA 2022 <sup>10</sup>			PRODUCCIÓN PECUARIA 2022 <sup>10</sup>			
Cultivo	Producción (Tm)	Superficie (ha)	Grupo	Producción (Tm)	Superficie (ha)	Grupo	Nº de Cabezas	Peso Pie (kg)	Peso Gancho (kg)
Papa	10.406	1.584	Tuberculos	10.661	1.685	Caprinos	67.882	848.525	509.115
Maíz en grano	2.246	3.048	Cereales	3.370	4.583	Avícolas	47.134	150.829	129.619
Trigo	961	1.386	Hortalizas	750	430	Ovinos	36.724	1.289.012	1.149.461
Cebolla	250	56	Industriales	241	30	Bovinos	20.351	9.300.407	7.122.850
Caña de Azúcar	231	11	Forrajes	9	6	Porcino	2.323	0	0
Oca	191	74	Frutales	1	1				
Cebada en grano	147	115							

## VOCACIONES y POTENCIALIDADES AGROPRODUCTIVAS, PISCICOLA y AGROFORESTAL

Vocación <sup>11</sup>	Sup. ha	%	potencial <sup>12</sup>
Agropecuario	103.778 ha	74,40%	1. Repoblación y conservación de bosques 2. Turismo 3. Maíz 4. Durazno 5. Chirimoya 6. Artesanía -hilados, textiles 7. Papa
Forestal maderable	29.485 ha	21,14%	
Explotación de yacimientos mineros	4.355 ha	3,12%	
Pastoreo extensivo	1.162 ha	0,83%	
Turístico escénico	512 ha	0,37%	
Cultivos agrícolas mercado local	161 ha	0,12%	
Piscícola y captación de agua	27 ha	0,02%	
Ramaje para combustible	4 ha	0,00%	
<b>TOTAL</b>	<b>139.484 ha *</b>	<b>100%</b>	

Cobertura Vegetal <sup>13</sup>	Sup. ha	%	Uso Actual <sup>13</sup>	Sup. ha	%
Herbazal	90.756 ha	65,55%	Extractivo	109.877 ha	79,36%
Bosque Ralo	27.894 ha	20,15%	Extractivo Forestal	27.894 ha	20,15%
Puna Altoandina	19.120 ha	13,81%	Recreativo	386 ha	0,28%
Depositos de Arena	386 ha	0,28%	Prod. Agrícola	252 ha	0,18%
Agricultura	252 ha	0,18%	Prod. Piscícola	40 ha	0,03%
Cuerpos de Agua	40 ha	0,03%	<b>TOTAL</b>	<b>138.449 ha **</b>	<b>100%</b>
<b>TOTAL</b>	<b>138.449 ha **</b>	<b>100%</b>			



# MUNICIPIO DE VILLA AZURDUY

## DATOS GENERALES Y DEMOGRÁFICOS

IDIOMAS QUE SE HABLA <sup>1</sup>	POBLACIÓN <sup>2</sup>			DATOS CLIMÁTICOS		
	2001	2012	Tasa	Max.	Min.	Prom.
Quechua	5.239	11.349	-6%	Altura(m.s.n.m.) <sup>6</sup>	3.562	915 2.342
Castellano	4.659	10.652		Temperatura(°C) <sup>7</sup>	22	11 16
Bésiro	2			Precipitación(m.m.) <sup>8</sup>	62	51 58
Otros idiomas nacionales	2					
Otros idiomas extranjeros	1					
Sin definir	129					
No se aplica (NSA)	620					
<b>Total</b>	<b>10.652</b>					

## DATOS ECONÓMICOS Y ESTRUCTURA EMPRESARIAL

TIPO SOCIETARIO, EMPRESAS REGISTRADAS A 2022 <sup>14</sup>	TIPO SOCIETARIO, EMPRESAS ACTIVAS 2022 <sup>14</sup>	TAMAÑO DE EMPRESAS ACTIVAS 2022 <sup>14</sup>	NÚMERO DE PRESTATARIOS ÚNICOS 2022 <sup>9</sup>
Empresa Unipersonal	6 Empresa Unipersonal	1 Sin Asignacion	1 <b>TOTAL</b>
<b>TOTAL</b>	6 Otros	0 <b>TOTAL</b>	1
	<b>TOTAL</b>	1	

TAMAÑO DE CRÉDITOS (MILLONES DE DÓLARES) <sup>9</sup>							CRÉDITO FINANCIERO SEGÚN ACTIVIDAD (MILLONES DE DÓLARES) <sup>9</sup>						
Detalle	2017	2018	2019	2020	2021	2022	Detalle	2017	2018	2019	2020	2021	2022
<b>TOTAL</b>	<b>0,00</b>	<b>0,00</b>	<b>0,00</b>	<b>0,00</b>	<b>0,00</b>	<b>0,00</b>	<b>TOTAL</b>	<b>0,00</b>	<b>0,00</b>	<b>0,00</b>	<b>0,00</b>	<b>0,00</b>	<b>0,00</b>

## DATOS DE PRODUCCIÓN

PRINCIPALES CULTIVOS 2022 <sup>10</sup>			PRODUCCIÓN AGRÍCOLA 2022 <sup>10</sup>			PRODUCCIÓN PECUARIA 2022 <sup>10</sup>			
Cultivo	Producción (Tm)	Superficie (ha)	Grupo	Producción (Tm)	Superficie (ha)	Grupo	Nº de Cabezas	Peso Pie (kg)	Peso Gancho (kg)
Papa	8.367	1.143	Tuberculos	8.663	1.253	Bovinos	42.707	19.517.099	14.947.450
Maíz en grano	1.837	2.756	Cereales	3.000	4.271	Caprinos	25.344	316.800	190.080
Trigo	974	1.369	Industriales	733	61	Ovinos	24.084	845.348	753.829
Caña de Azúcar	688	19	Frutales	550	112	Porcino	7.152	0	0
Aji	323	252	Hortalizas	542	474	Avícolas	3.656	11.699	10.054
Papaliza	240	85	Forrajes	124	31				
Manzana	237	66							

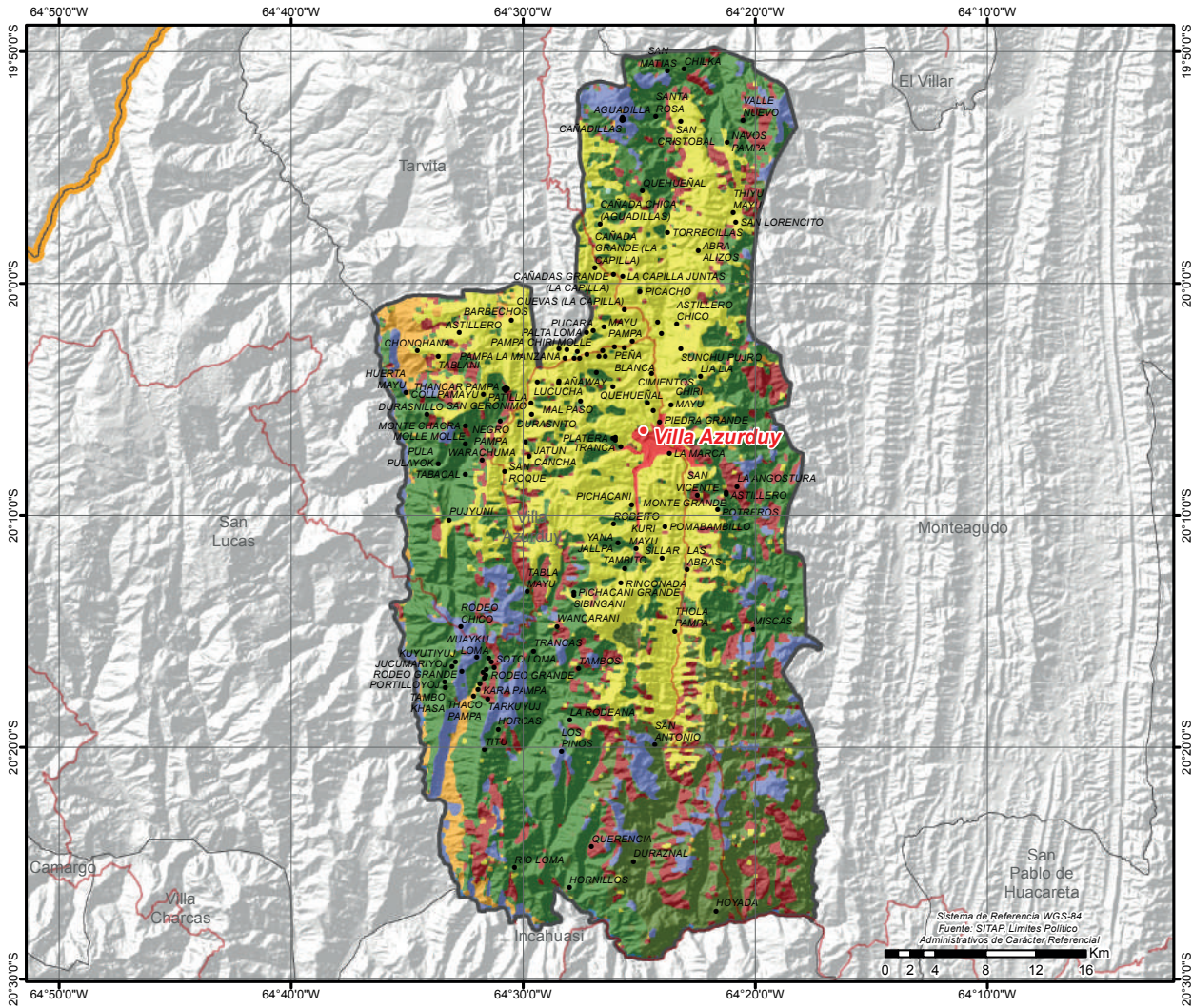
## VOCACIONES y POTENCIALIDADES AGROPRODUCTIVAS, PISCICOLA y AGROFORESTAL

Vocación <sup>11</sup>	Sup. ha	%	potencial <sup>12</sup>
Forestal maderable	57.972 ha	34,10%	1. Artesanía -hilados, textiles 2. Turismo 3. Aji 4. Cultivo de frutas cítricas 5. Manzana 6. Cría de ganado vacuno 7. Maíz
Pastoreo extensivo	52.507 ha	30,88%	
Extractivo forestal y petrolero	19.970 ha	11,75%	
Cultivos agrícolas mercado local	18.920 ha	11,13%	
Explotación de yacimientos mineros	14.428 ha	8,49%	
Agropecuario	4.808 ha	2,83%	
Cultivos agrícolas	957 ha	0,56%	
Piscícola y captación de agua	356 ha	0,21%	
Turístico escénico	70 ha	0,04%	
Zona urbana	24 ha	0,01%	
Pastoreo limitado	13 ha	0,01%	
<b>TOTAL</b>	<b>170.025 ha *</b>	<b>100%</b>	

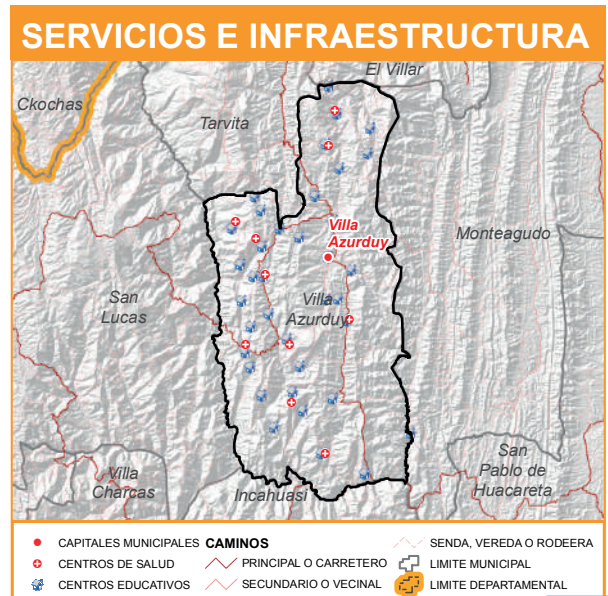
Cobertura Vegetal <sup>13</sup>	Sup. ha	%	Uso Actual <sup>13</sup>	Sup. ha	%
Puna Altoandina	73.635 ha	43,45%	Extractivo	79.096 ha	46,67%
Bosque Ralo	70.779 ha	41,76%	Extractivo Forestal	73.100 ha	43,13%
Bosque Denso	19.182 ha	11,32%	Prod. Agropecuario	16.860 ha	9,95%
Herbazal	5.461 ha	3,22%	Prod. Piscicola	354 ha	0,21%
Cuerpos de Agua	354 ha	0,21%	Recreativo	54 ha	0,03%
Depositos de Arena	54 ha	0,03%	Urbano	11 ha	0,01%
Estructura Urbana	11 ha	0,01%	<b>TOTAL</b>	<b>169.476 ha **</b>	<b>100%</b>
<b>TOTAL</b>	<b>169.476 ha **</b>	<b>100%</b>			



# POTENCIAL PRODUCTIVO MUNICIPIO DE VILLA AZURDUY



● CAPITALES MUNICIPALES	<b>POTENCIAL PRODUCTIVO</b>	■ FORESTAL MADERABLE	■ PISCICOLA Y CAPTACION DE AGUA
● LOCALIDADES	■ AGROPECUARIO	■ EXTRACTIVO FORESTAL Y PETROLERO	■ ZONA URBANA
— CAMINO PRINCIPAL	■ CULTIVOS AGRICOLAS MERCADO LOCAL	■ PASTOREO EXTENSIVO	
■ LIMITE DEPARTAMENTAL	■ CULTIVOS AGRICOLAS	■ PASTOREO LIMITADO	
	■ EXPLOTACION DE YACIMIENTOS MINEROS	■ TURISTICO ESCENICO	



# MUNICIPIO DE TARVITA (VILLA ARIAS)

## DATOS GENERALES Y DEMOGRÁFICOS

IDIOMAS QUE SE HABLA <sup>1</sup>	POBLACIÓN <sup>2</sup>			DATOS CLIMÁTICOS		
	2001	2012	Tasa	Max.	Min.	Prom.
Quechua	11.607	15.791	-10%	Altura(m.s.n.m.) <sup>6</sup>	4.147	1.492 2.629
Castellano	1.711	14.261		Temperatura(°C) <sup>7</sup>	20	8 15
Aymara	11			Precipitación(m.m.) <sup>8</sup>	58	48 54
Otros idiomas nacionales	9					
Otros idiomas extranjeros	2					
Sin definir	249					
No se aplica (NSA)	672					
<b>Total</b>	<b>14.261</b>					

## DATOS ECONÓMICOS Y ESTRUCTURA EMPRESARIAL

TIPO SOCIETARIO, EMPRESAS REGISTRADAS A 2022 <sup>14</sup>	TIPO SOCIETARIO, EMPRESAS ACTIVAS 2022 <sup>14</sup>	TAMAÑO DE EMPRESAS ACTIVAS 2022 <sup>14</sup>	NÚMERO DE PRESTATARIOS ÚNICOS 2022 <sup>9</sup>
Empresa Unipersonal	6 Empresa Unipersonal	2 Sin Asignacion	2 Microcredito
<b>TOTAL</b>	<b>6 Otros</b>	<b>0 TOTAL</b>	<b>2 TOTAL</b>
	<b>TOTAL</b>	<b>2</b>	

TAMAÑO DE CRÉDITOS (MILLONES DE DÓLARES) <sup>9</sup>							CRÉDITO FINANCIERO SEGÚN ACTIVIDAD (MILLONES DE DÓLARES) <sup>9</sup>						
Detalle	2017	2018	2019	2020	2021	2022	Detalle	2017	2018	2019	2020	2021	2022
Microcredito	1,26	1,40	1,33	1,46	1,65	1,97	AGRICULTURA Y GANADERIA	0,73	0,89	1,14	1,28	1,48	1,83
<b>TOTAL</b>	<b>1,26</b>	<b>1,40</b>	<b>1,33</b>	<b>1,46</b>	<b>1,65</b>	<b>1,97</b>	INDUSTRIA MANUFACTURERA	0,01	0,03	0,02	0,02	0,02	0,02
							<b>TOTAL</b>	<b>0,75</b>	<b>0,92</b>	<b>1,16</b>	<b>1,30</b>	<b>1,50</b>	<b>1,85</b>

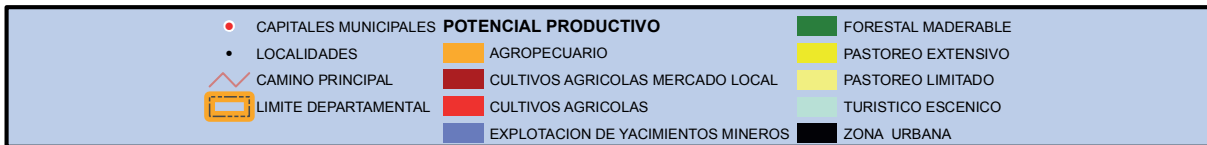
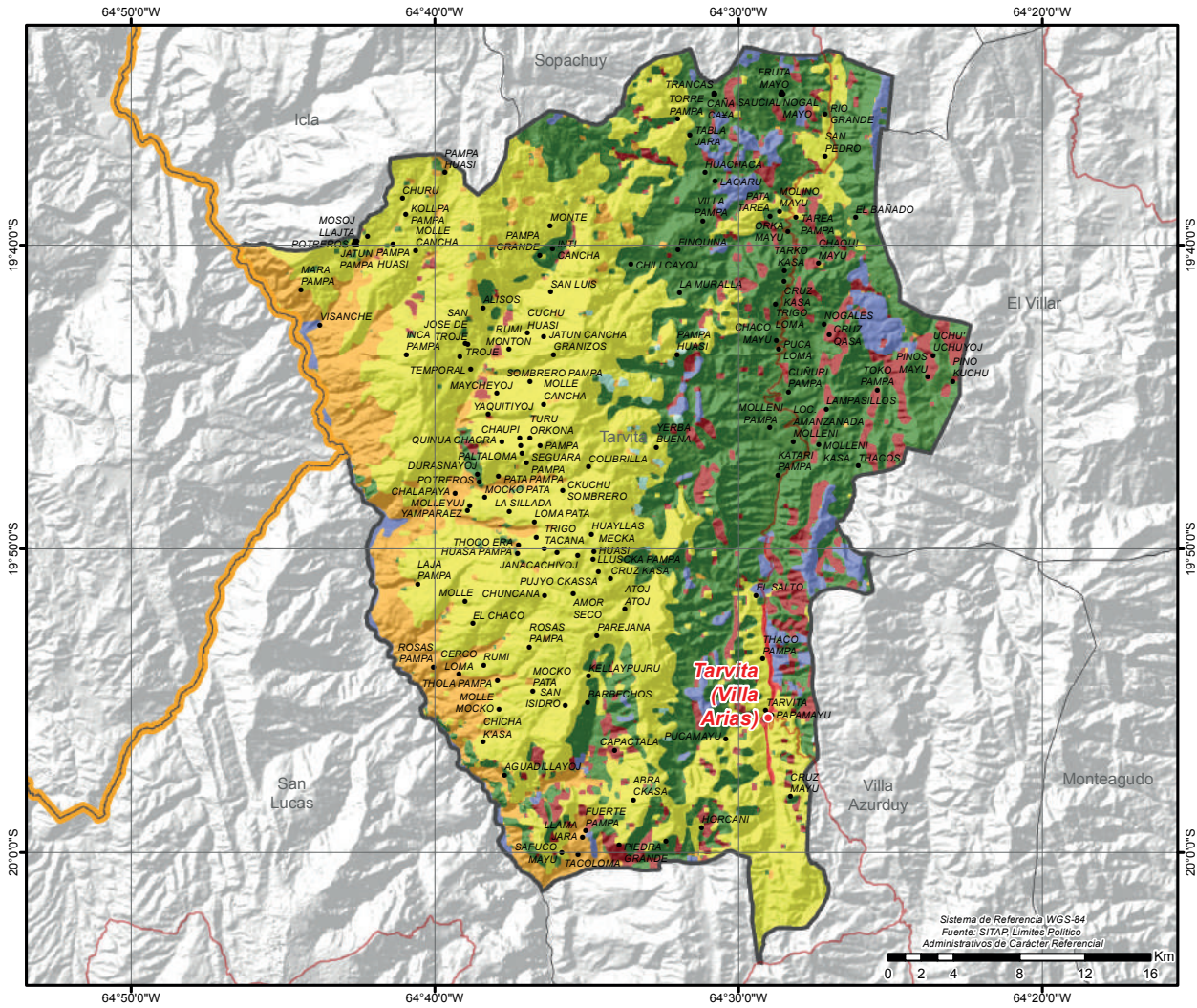
## DATOS DE PRODUCCIÓN

PRINCIPALES CULTIVOS 2022 <sup>10</sup>			PRODUCCIÓN AGRÍCOLA 2022 <sup>10</sup>			PRODUCCIÓN PECUARIA 2022 <sup>10</sup>			
Cultivo	Producción (Tm)	Superficie (ha)	Grupo	Producción (Tm)	Superficie (ha)	Grupo	N° de Cabezas	Peso Pie (kg)	Peso Gancho (kg)
Papa	12.886	1.705	Tuberculos	13.434	1.898	Ovinos	58.720	2.061.072	1.837.936
Maiz en grano	1.562	2.334	Cereales	3.303	4.854	Bovinos	31.980	14.614.860	11.193.000
Trigo	1.168	1.819	Hortalizas	652	290	Caprinos	30.806	385.075	231.045
Cebada en grano	522	656	Forrajes	595	386	Porcino	2.323	0	0
Cebada berza	503	354	Industriales	117	83	Llamas	600	46.200	24.948
Papaliza	319	114	Frutales	70	20	Avícolas	395	1.264	1.086
Cebolla	245	43							

## VOCACIONES y POTENCIALIDADES AGROPRODUCTIVAS, PISCICOLA y AGROFORESTAL

Vocación <sup>11</sup>	Sup. ha	%	potencialx <sup>12</sup>
Pastoreo extensivo	61.695 ha	46,25%	1. Durazno 2. Cría de ganado vacuno 3. Papa 4. Artesanía -hilados, textiles 5. Trigo 6. Maíz 7. Turismo
Forestal maderable	43.915 ha	32,92%	
Agropecuario	12.877 ha	9,65%	
Cultivos agrícolas mercado local	8.464 ha	6,34%	
Explotación de yacimientos mineros	5.731 ha	4,30%	
Turístico escénico	400 ha	0,30%	
Cultivos agrícolas	285 ha	0,21%	
Pastoreo limitado	21 ha	0,02%	
Zona urbana	8 ha	0,01%	
<b>TOTAL</b>	<b>133.396 ha *</b>	<b>100%</b>	
Cobertura Vegetal <sup>13</sup>	Sup. ha	%	Uso Actual <sup>13</sup>
Puna Altoandina	70.212 ha	52,86%	Extractivo
Bosque Ralo	49.098 ha	36,96%	Extractivo Forestal
Herbazal	13.169 ha	9,91%	Prod. Agropecuario
Depositos de Arena	341 ha	0,26%	Recreativo
Cuerpos de Agua	6 ha	0,00%	Prod. Piscicola
<b>TOTAL</b>	<b>132.827 ha **</b>	<b>100%</b>	<b>TOTAL</b>
			83.382 ha 62,77%
			41.193 ha 31,01%
			7.905 ha 5,95%
			341 ha 0,26%
			6 ha 0,00%
			<b>132.827 ha ** 100%</b>

# POTENCIAL PRODUCTIVO MUNICIPIO DE TARVITA



# MUNICIPIO DE ZUDAÑEZ

## DATOS GENERALES Y DEMOGRÁFICOS

IDIOMAS QUE SE HABLA <sup>1</sup>	POBLACIÓN <sup>2</sup>			DATOS CLIMÁTICOS		
	2001	2012	Tasa	Max.	Min.	Prom.
Quechua	7.944	7.423	53%	Altura(m.s.n.m.) <sup>6</sup>	3.723	2.016 2.649
Castellano	2.849	11.362		Temperatura(°C) <sup>7</sup>	18	10 15
Aymara	26			Precipitación(m.m.) <sup>8</sup>	50	46 48
Otros idiomas nacionales	8					
Otros idiomas extranjeros	3					
Sin definir	118					
No se aplica (NSA)	414					
<b>Total</b>	<b>11.362</b>					

## DATOS ECONÓMICOS Y ESTRUCTURA EMPRESARIAL

TIPO SOCIETARIO, EMPRESAS REGISTRADAS A 2022 <sup>14</sup>	TIPO SOCIETARIO, EMPRESAS ACTIVAS 2022 <sup>14</sup>	TAMAÑO DE EMPRESAS ACTIVAS 2022 <sup>14</sup>	NÚMERO DE PRESTATARIOS ÚNICOS 2022 <sup>9</sup>
Empresa Unipersonal	11	7	1
Sociedad De Responsabilidad Limitada	2	1	3
<b>TOTAL</b>	<b>13</b>	<b>0</b>	<b>4</b>
	<b>TOTAL</b>	<b>8</b>	<b>8</b>

TAMAÑO DE CRÉDITOS (MILLONES DE DÓLARES) <sup>9</sup>							CRÉDITO FINANCIERO SEGÚN ACTIVIDAD (MILLONES DE DÓLARES) <sup>9</sup>						
Detalle	2017	2018	2019	2020	2021	2022	Detalle	2017	2018	2019	2020	2021	2022
Microcredito	1,36	2,09	2,38	2,43	2,67	3,15	AGRICULTURA Y GANADERIA	1,13	1,79	2,08	2,12	2,40	2,86
<b>TOTAL</b>	<b>1,36</b>	<b>2,09</b>	<b>2,38</b>	<b>2,43</b>	<b>2,67</b>	<b>3,15</b>	INDUSTRIA MANUFACTURERA	0,08	0,08	0,10	0,12	0,09	0,08
							<b>TOTAL</b>	<b>1,21</b>	<b>1,86</b>	<b>2,19</b>	<b>2,23</b>	<b>2,49</b>	<b>2,93</b>

## DATOS DE PRODUCCIÓN

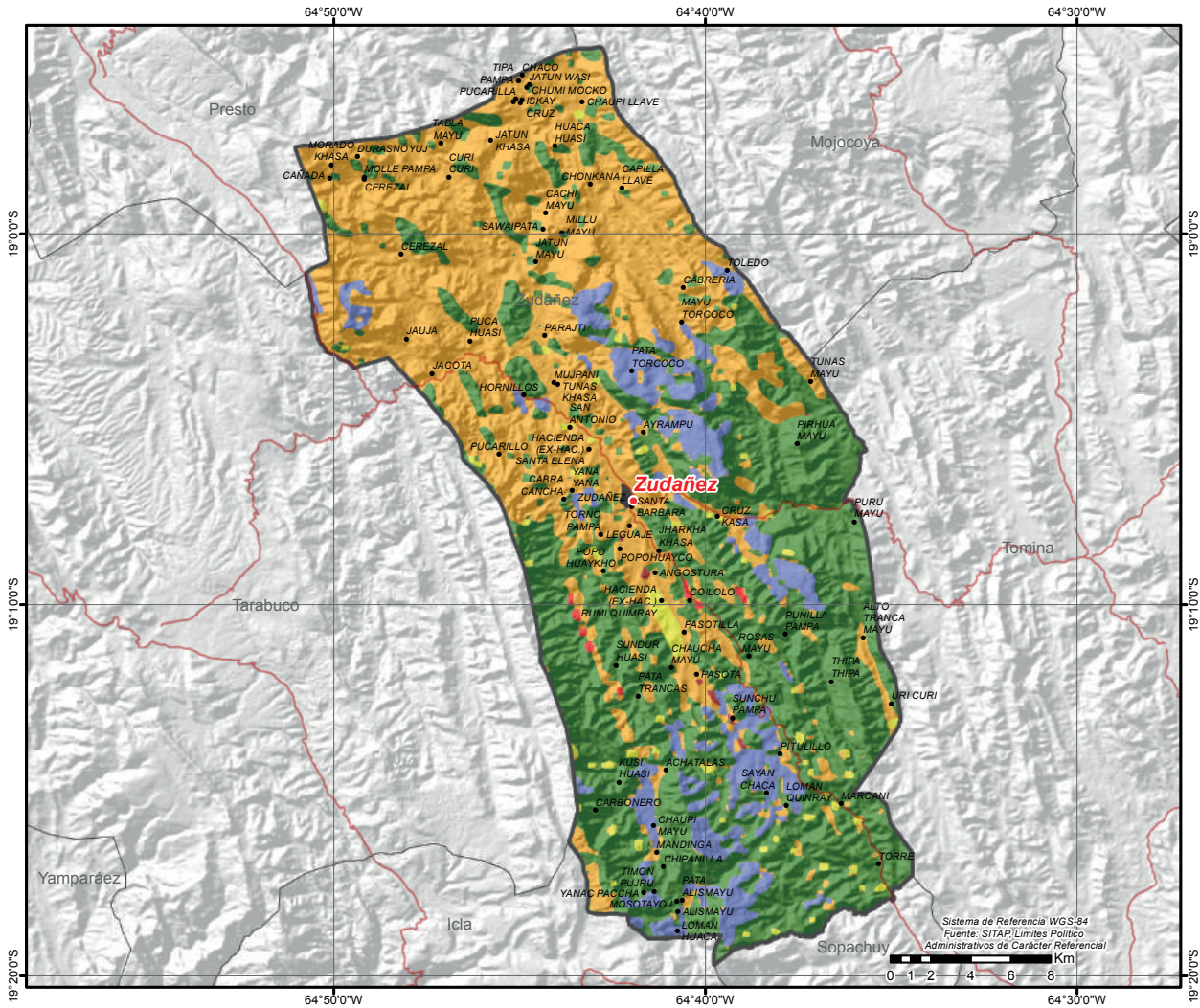
PRINCIPALES CULTIVOS 2022 <sup>10</sup>			PRODUCCIÓN AGRÍCOLA 2022 <sup>10</sup>			PRODUCCIÓN PECUARIA 2022 <sup>10</sup>			
Cultivo	Producción (Tm)	Superficie (ha)	Grupo	Producción (Tm)	Superficie (ha)	Grupo	N° de Cabezas	Peso Pie (kg)	Peso Gancho (kg)
Papa	5.064	693	Tuberculos	5.126	718	Avícolas	13.597	43.510	37.392
Maiz en grano	713	1.155	Cereales	1.347	1.946	Bovinos	12.666	5.788.362	4.433.100
Trigo	486	669	Forrajes	134	42	Caprinos	11.829	147.863	88.718
Cebada en grano	144	116	Hortalizas	120	78	Ovinos	10.559	370.621	330.497
Alfalfa	82	13	Industriales	15	14	Porcino	653	0	0
Cebolla	42	11	Frutales	6	3				
Papaliza	32	13							

## VOCACIONES y POTENCIALIDADES AGROPRODUCTIVAS, PISCICOLA y AGROFORESTAL

Vocación <sup>11</sup>	Sup. ha	%	potencialx <sup>12</sup>
Forestal maderable	32.344 ha	46,13%	1. Maíz 2. Frutilla 3. Turismo 4. Fréjol (cumanda, poroto, chaucha) 5. Papa 6. Durazno 7. Cría de ganado vacuno
Agropecuario	29.935 ha	42,70%	
Explotación de yacimientos mineros	6.494 ha	9,26%	
Pastoreo extensivo	1.056 ha	1,51%	
Cultivos agrícolas	148 ha	0,21%	
Cultivos agrícolas mercado local	81 ha	0,12%	
Zona urbana	50 ha	0,07%	
<b>TOTAL</b>	<b>70.108 ha *</b>	<b>100%</b>	

Cobertura Vegetal <sup>13</sup>	Sup. ha	%	Uso Actual <sup>13</sup>	Sup. ha	%
Bosque Ralo	28.271 ha	40,55%	Extractivo	41.349 ha	59,30%
Herbazal	26.615 ha	38,17%	Extractivo Forestal	28.257 ha	40,53%
Puna Altoandina	14.733 ha	21,13%	Prod. Agrícola	104 ha	0,15%
Agricultura	104 ha	0,15%	Prod. Agropecuario	15 ha	0,02%
<b>TOTAL</b>	<b>69.724 ha **</b>	<b>100% TOTAL</b>		<b>69.724 ha **</b>	<b>100%</b>

# POTENCIAL PRODUCTIVO MUNICIPIO DE ZUDÁÑEZ



# MUNICIPIO DE PRESTO

## DATOS GENERALES Y DEMOGRÁFICOS

IDIOMAS QUE SE HABLA <sup>1</sup>	POBLACIÓN <sup>2</sup>			DATOS CLIMÁTICOS			
	2001	2012	Tasa	Max.	Min.	Prom.	
Quechua	10.174	8.892	39%	Altura(m.s.n.m.) <sup>6</sup>	3.331	1.209	2.367
Castellano	1.419	12.385		Temperatura(°C) <sup>7</sup>	21	12	16
Guaraní	4			Precipitación(m.m.) <sup>8</sup>	54	45	49
Otros idiomas nacionales	8						
Otros idiomas extranjeros	1						
Sin definir	169						
No se aplica (NSA)	610						
<b>Total</b>	<b>12.385</b>						

## DATOS ECONÓMICOS Y ESTRUCTURA EMPRESARIAL

TIPO SOCIETARIO, EMPRESAS REGISTRADAS A 2022 <sup>14</sup>	TIPO SOCIETARIO, EMPRESAS ACTIVAS 2022 <sup>14</sup>	TAMAÑO DE EMPRESAS ACTIVAS 2022 <sup>14</sup>	NÚMERO DE PRESTATARIOS ÚNICOS 2022 <sup>9</sup>
Empresa Unipersonal	10	4	3
<b>TOTAL</b>	<b>10</b>	<b>0</b>	<b>1</b>
	<b>TOTAL</b>	<b>4</b>	<b>4</b>

TAMAÑO DE CRÉDITOS (MILLONES DE DÓLARES) <sup>9</sup>							CRÉDITO FINANCIERO SEGÚN ACTIVIDAD (MILLONES DE DÓLARES) <sup>9</sup>						
Detalle	2017	2018	2019	2020	2021	2022	Detalle	2017	2018	2019	2020	2021	2022
Microcredito	0,00	0,00	0,00	0,00	0,00	0,00	INDUSTRIA						
<b>TOTAL</b>	<b>0,00</b>	<b>0,00</b>	<b>0,00</b>	<b>0,00</b>	<b>0,00</b>	<b>0,00</b>	MANUFACTURERA	0,00	0,00	0,00	0,00	0,00	0,00
							<b>TOTAL</b>	<b>0,00</b>	<b>0,00</b>	<b>0,00</b>	<b>0,00</b>	<b>0,00</b>	<b>0,00</b>

## DATOS DE PRODUCCIÓN

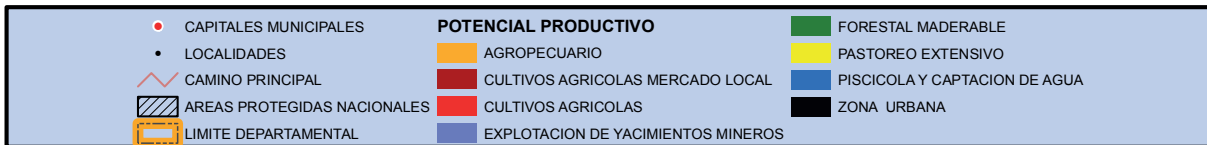
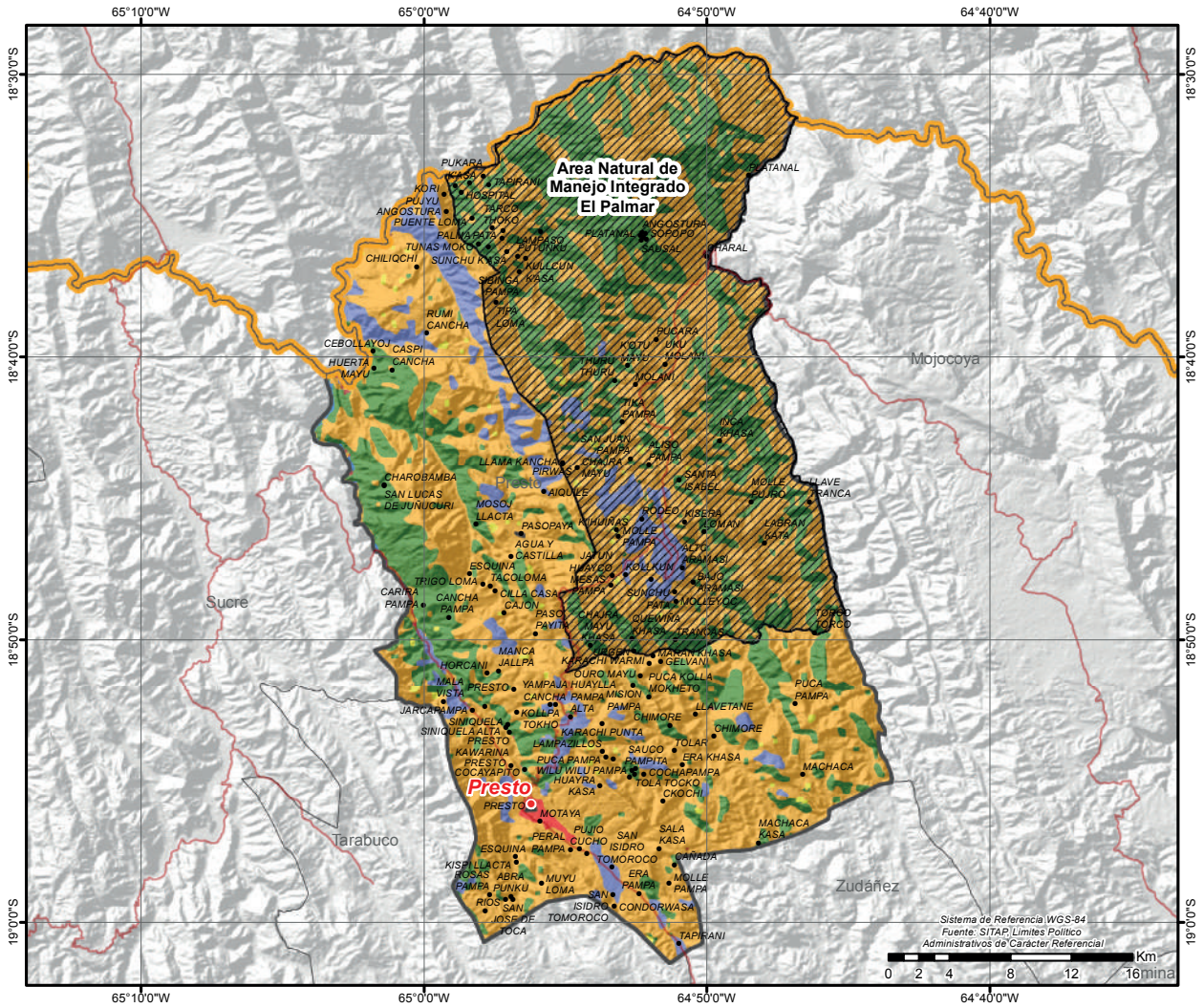
PRINCIPALES CULTIVOS 2022 <sup>10</sup>			PRODUCCIÓN AGRÍCOLA 2022 <sup>10</sup>			PRODUCCIÓN PECUARIA 2022 <sup>10</sup>			
Cultivo	Producción (Tm)	Superficie (ha)	Grupo	Producción (Tm)	Superficie (ha)	Grupo	N° de Cabezas	Peso Pie (kg)	Peso Gancho (kg)
Papa	5.772	809	Tuberculos	5.813	821	Caprinos	26.091	326.138	195.683
Trigo	1.069	1.624	Cereales	2.336	3.409	Ovinos	22.046	773.815	690.040
Maiz en grano	991	1.483	Hortalizas	313	164	Bovinos	16.824	7.688.568	5.888.400
Cebada en grano	229	251	Industriales	182	11	Porcino	209	0	0
Caña de Azúcar	178	4	Frutales	40	7	Avícolas	55	176	151
Cebolla	149	30	Forrajes	38	27				
Haba	63	41							

## VOCACIONES y POTENCIALIDADES AGROPRODUCTIVAS, PISCICOLA y AGROFORESTAL

Vocación <sup>11</sup>	Sup. ha	%	potencial <sup>12</sup>
Agropecuaria	84.986 ha	63,93%	1. Chirimoya
Forestal maderable	37.292 ha	28,05%	2. Papa
Explotación de yacimientos mineros	9.164 ha	6,89%	3. Cría de ganado porcino
Pastoreo extensivo	821 ha	0,62%	4. Turismo
Cultivos agrícolas	295 ha	0,22%	5. Quínuia
Piscícola y captación de agua	163 ha	0,12%	6. Durazno
Cultivos agrícolas mercado local	147 ha	0,11%	7. Maíz
Zona urbana	64 ha	0,05%	
<b>TOTAL</b>	<b>132.932 ha *</b>	<b>100%</b>	

Cobertura Vegetal <sup>13</sup>	Sup. ha	%	Uso Actual <sup>13</sup>	Sup. ha	%
Herbazal	80.761 ha	61,14%	Extractivo	96.962 ha	73,41%
Bosque Ralo	34.816 ha	26,36%	Extractivo Forestal	34.816 ha	26,36%
Puna Altoandina	16.201 ha	12,27%	Prod. Agrícola	176 ha	0,13%
Agricultura	176 ha	0,13%	Prod. Piscícola	130 ha	0,10%
Cuerpos de Agua	130 ha	0,10%	Prod. Agropecuario	ha	0,00%
Matorral	ha	0,00%	<b>TOTAL</b>	<b>132.085 ha **</b>	<b>100%</b>
<b>TOTAL</b>	<b>132.085 ha **</b>	<b>100%</b>			

# POTENCIAL PRODUCTIVO MUNICIPIO DE PRESTO



# MUNICIPIO DE VILLA MOJOCOYA

## DATOS GENERALES Y DEMOGRÁFICOS

IDIOMAS QUE SE HABLA <sup>1</sup>		POBLACIÓN <sup>2</sup>			DATOS CLIMÁTICOS			Max.	Min.	Prom.
		2001	2012	Tasa	Altura(m.s.n.m.) <sup>6</sup>	Temperatura(°C) <sup>7</sup>	Precipitación(m.m.) <sup>8</sup>			
Quechua	5.910	7.926	8.068	2%	3.038	22	50	1.057	13	2.101
Castellano	1.670				Alta	17	45	48		
Aymara	7	Grado de Vulnerabilidad Alimentaria <sup>3</sup>			8					
Otros idiomas nacionales	3	Centros de Salud <sup>4</sup>			25					
Otros idiomas extranjeros	1	Unidades Educativas <sup>5</sup>								
Sin definir	131									
No se aplica (NSA)	346									
<b>Total</b>	<b>8.068</b>									

## DATOS ECONÓMICOS Y ESTRUCTURA EMPRESARIAL

TIPO SOCIETARIO, EMPRESAS REGISTRADAS A 2022 <sup>14</sup>	TIPO SOCIETARIO, EMPRESAS ACTIVAS 2022 <sup>14</sup>	TAMAÑO DE EMPRESAS ACTIVAS 2022 <sup>14</sup>	NÚMERO DE PRESTATARIOS ÚNICOS 2022 <sup>9</sup>
Empresa Unipersonal	6 Empresa Unipersonal	4 Micro Empresa	1 <b>TOTAL</b>
<b>TOTAL</b>	<b>6</b> Otros	0 Sin Asignacion	3
	<b>TOTAL</b>	<b>4</b> <b>TOTAL</b>	<b>4</b>

TAMAÑO DE CRÉDITOS (MILLONES DE DÓLARES) <sup>9</sup>							CRÉDITO FINANCIERO SEGÚN ACTIVIDAD (MILLONES DE DÓLARES) <sup>9</sup>						
Detalle	2017	2018	2019	2020	2021	2022	Detalle	2017	2018	2019	2020	2021	2022
Microcredito	0,00	0,00	0,00	0,00	0,00	0,00	AGRICULTURA Y GANADERIA	0,00	0,00	0,00	0,00	0,00	0,00
<b>TOTAL</b>	<b>0,00</b>	<b>0,00</b>	<b>0,00</b>	<b>0,00</b>	<b>0,00</b>	<b>0,00</b>	<b>TOTAL</b>	<b>0,00</b>	<b>0,00</b>	<b>0,00</b>	<b>0,00</b>	<b>0,00</b>	<b>0,00</b>

## DATOS DE PRODUCCIÓN

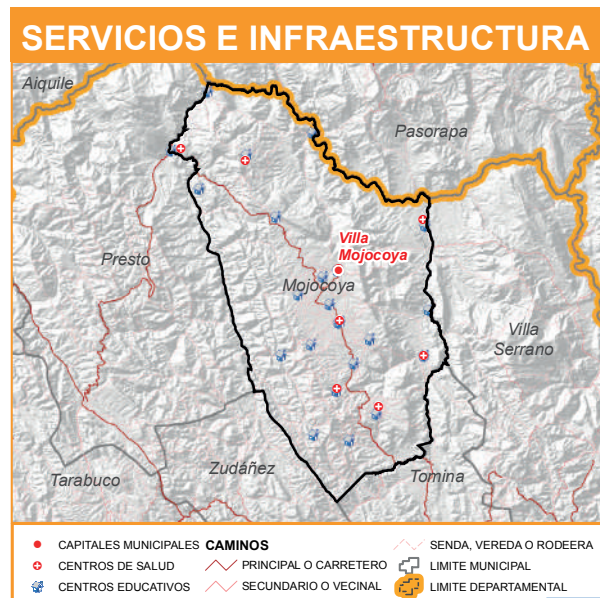
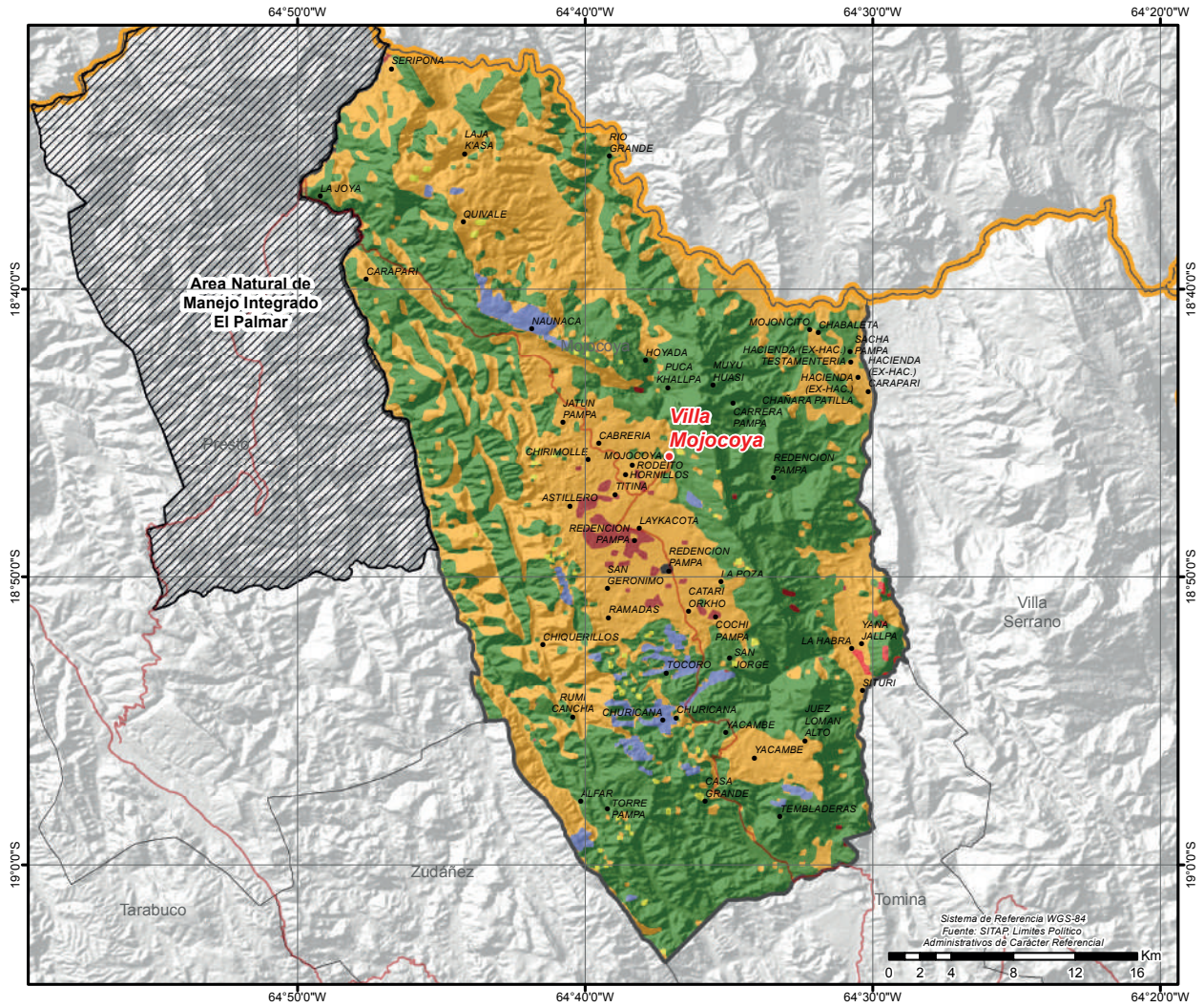
PRINCIPALES CULTIVOS 2022 <sup>10</sup>			PRODUCCIÓN AGRÍCOLA 2022 <sup>10</sup>			PRODUCCIÓN PECUARIA 2022 <sup>10</sup>			
Cultivo	Producción (Tm)	Superficie (ha)	Grupo	Producción (Tm)	Superficie (ha)	Grupo	N° de Cabezas	Peso Pie (kg)	Peso Gancho (kg)
Papa	6.631	876	Tuberculos	6.638	879	Avicolas	44.663	142.922	122.823
Caña de Azúcar	1.740	34	Cereales	2.646	3.951	Ovinos	28.828	1.011.863	902.316
Trigo	1.394	2.257	Industriales	1.827	99	Bovinos	17.796	8.132.772	6.228.600
Maiz en grano	1.000	1.508	Frutales	447	52	Caprinos	13.689	171.113	102.668
Cebada en grano	240	160	Hortalizas	327	304	Porcino	1.253	0	0
Frejol/poroto	230	266	Forrajes	35	22				
Limón	181	17							

## VOCACIONES y POTENCIALIDADES AGROPRODUCTIVAS, PISCICOLA y AGROFORESTAL

Vocación <sup>11</sup>	Sup. ha	%	potencial <sup>12</sup>		
Forestal maderable	68.680 ha	55,06%	1. Mejoramiento genéticos 2. Artesanía -hilados, textiles 3. Papa 4. Durazno 5. Maíz 6. Trigo 7. Turismo		
Agropecuario	51.173 ha	41,02%			
Explotación de yacimientos mineros	2.710 ha	2,17%			
Cultivos agrícolas mercado local	1.235 ha	0,99%			
Pastoreo extensivo	691 ha	0,55%			
Cultivos agrícolas	207 ha	0,17%			
Zona urbana	42 ha	0,03%			
<b>TOTAL</b>	<b>124.738 ha *</b>	<b>100%</b>			
Cobertura Vegetal <sup>13</sup>	Sup. ha	%	Uso Actual <sup>13</sup>	Sup. ha	%
Bosque Ralo	61.463 ha	49,57%	Extractivo	61.266 ha	49,41%
Herbazal	54.934 ha	44,30%	Extractivo Forestal	60.804 ha	49,04%
Puna Altoandina	6.332 ha	5,11%	Prod. Agrícola	1.249 ha	1,01%
Agricultura	1.249 ha	1,01%	Prod. Agropecuario	663 ha	0,53%
Estructura Urbana	7 ha	0,01%	Urbano	7 ha	0,01%
Bosque Denso	3 ha	0,00%	Prod. Piscicola	3 ha	0,00%
Cuerpos de Agua	3 ha	0,00%	<b>TOTAL</b>	<b>123.992 ha **</b>	<b>100%</b>
Matorral	ha	0,00%			
<b>TOTAL</b>	<b>123.992 ha **</b>	<b>100%</b>			



# POTENCIAL PRODUCTIVO MUNICIPIO DE MOJOCOYA



# MUNICIPIO DE ICLA (R.MUJIA)

## DATOS GENERALES Y DEMOGRÁFICOS

IDIOMAS QUE SE HABLA <sup>1</sup>	POBLACIÓN <sup>2</sup>			DATOS CLIMÁTICOS			
	2001	2012	Tasa	Max.	Min.	Prom.	
Quechua	6.810	8.616	-10%	Altura(m.s.n.m.) <sup>6</sup>	4.280	1.851	3.007
Castellano	554	7.774		Temperatura(°C) <sup>7</sup>	19	7	14
Aymara	3			Precipitación(m.m.) <sup>8</sup>	50	43	47
Otros idiomas nacionales	6						
Otros idiomas extranjeros	5						
Sin definir	90						
No se aplica (NSA)	306						
<b>Total</b>	<b>7.774</b>						

## DATOS ECONÓMICOS Y ESTRUCTURA EMPRESARIAL

TIPO SOCIETARIO, EMPRESAS REGISTRADAS A 2022 <sup>14</sup>	TIPO SOCIETARIO, EMPRESAS ACTIVAS 2022 <sup>14</sup>	TAMAÑO DE EMPRESAS ACTIVAS 2022 <sup>14</sup>	NÚMERO DE PRESTATARIOS ÚNICOS 2022 <sup>9</sup>
Empresa Unipersonal	3 Otros	0	0
<b>TOTAL</b>	<b>3 TOTAL</b>	<b>0</b>	<b>0</b>

TAMAÑO DE CRÉDITOS (MILLONES DE DÓLARES) <sup>9</sup>							CRÉDITO FINANCIERO SEGÚN ACTIVIDAD (MILLONES DE DÓLARES) <sup>9</sup>						
Detalle	2017	2018	2019	2020	2021	2022	Detalle	2017	2018	2019	2020	2021	2022
<b>TOTAL</b>	<b>0,00</b>	<b>0,00</b>	<b>0,00</b>	<b>0,00</b>	<b>0,00</b>	<b>0,00</b>	<b>TOTAL</b>	<b>0,00</b>	<b>0,00</b>	<b>0,00</b>	<b>0,00</b>	<b>0,00</b>	<b>0,00</b>

## DATOS DE PRODUCCIÓN

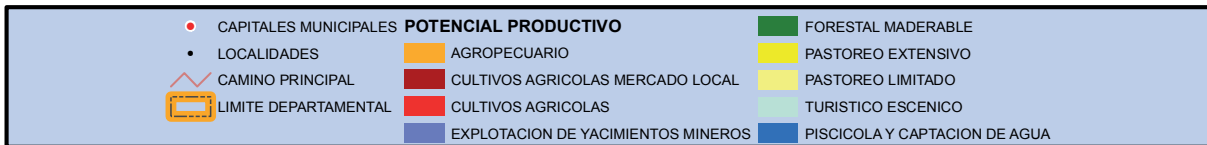
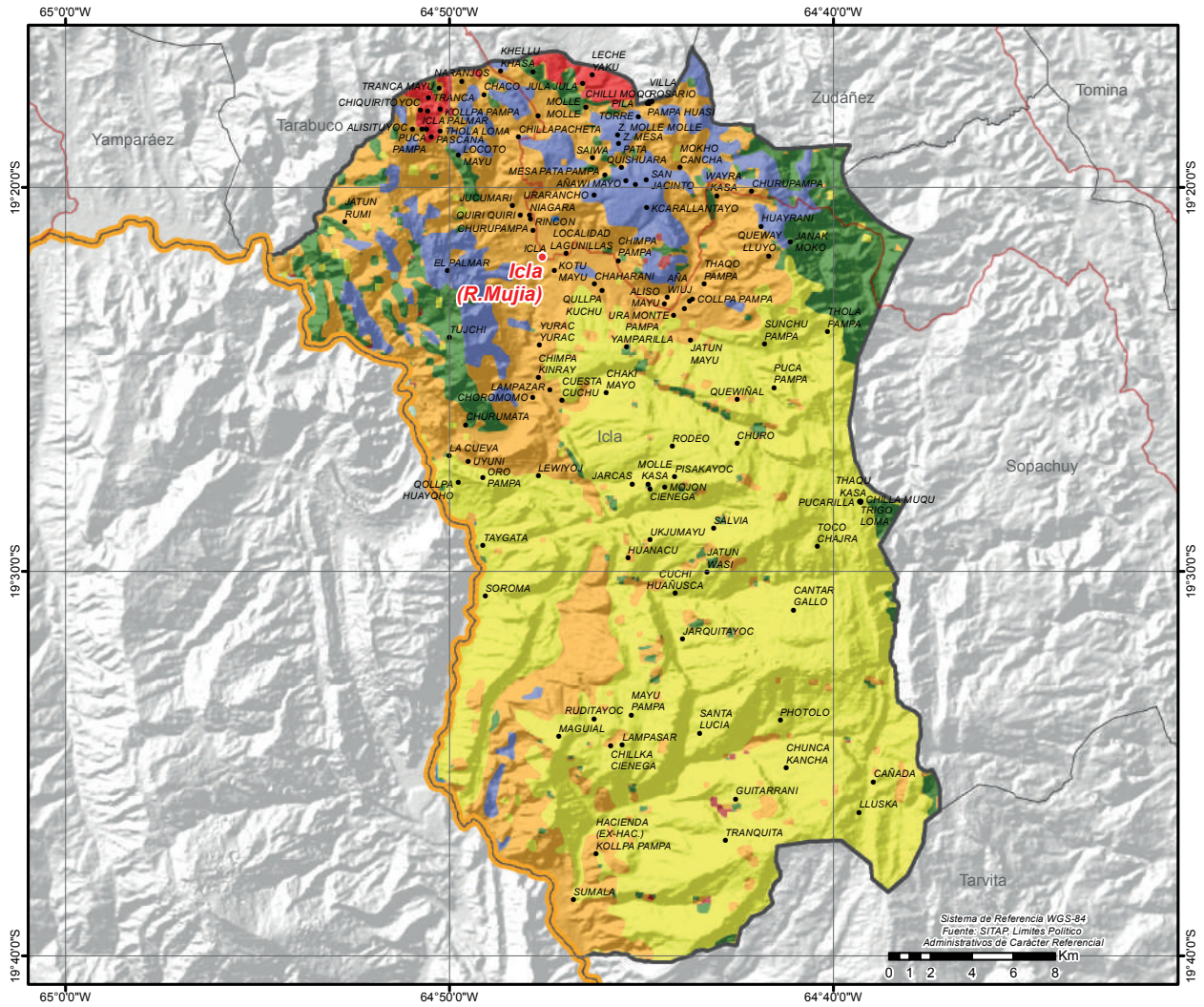
PRINCIPALES CULTIVOS 2022 <sup>10</sup>			PRODUCCIÓN AGRÍCOLA 2022 <sup>10</sup>			PRODUCCIÓN PECUARIA 2022 <sup>10</sup>			
Cultivo	Producción (Tm)	Superficie (ha)	Grupo	Producción (Tm)	Superficie (ha)	Grupo	N° de Cabezas	Peso Pie (kg)	Peso Gancho (kg)
Papa	6.549	878	Tuberculos	6.636	910	Ovinos	27.334	959.423	855.554
Cebolla	668	54	Cereales	1.184	1.848	Caprinos	17.303	216.288	129.773
Limón	603	63	Hortalizas	941	210	Bovinos	6.825	3.119.025	2.388.750
Cebada en grano	465	729	Frutales	715	89	Llamas	112	8.624	4.657
Cebada berza	447	297	Forrajes	458	299				
Trigo	442	706	Industriales	22	22				
Maiz en grano	272	402							

## VOCACIONES y POTENCIALIDADES AGROPRODUCTIVAS, PISCICOLA y AGROFORESTAL

Vocación <sup>11</sup>	Sup. ha	%	potencial <sup>12</sup>
Pastoreo extensivo	43.881 ha	51,85%	1. Uva 2. Cebada en grano 3. Artesanía -hilados, textiles 4. Limón 5. Trigo 6. Papa 7. Maíz
Agropecuario	25.438 ha	30,06%	
Forestal maderable	7.340 ha	8,67%	
Explotación de yacimientos mineros	6.668 ha	7,88%	
Cultivos agrícolas	936 ha	1,11%	
Turístico escénico	159 ha	0,19%	
Cultivos agrícolas mercado local	137 ha	0,16%	
Piscícola y captación de agua	62 ha	0,07%	
Pastoreo limitado	10 ha	0,01%	
<b>TOTAL</b>	<b>84.631 ha *</b>	<b>100%</b>	

Cobertura Vegetal <sup>13</sup>	Sup. ha	%	Uso Actual <sup>13</sup>	Sup. ha	%
Puna Altoandina	52.723 ha	62,63%	Extractivo	77.281 ha	91,80%
Herbazal	24.558 ha	29,17%	Extractivo Forestal	6.592 ha	7,83%
Bosque Ralo	6.692 ha	7,95%	Prod. Agropecuario	100 ha	0,12%
Depositos de Arena	86 ha	0,10%	Recreativo	86 ha	0,10%
Agricultura	65 ha	0,08%	Prod. Agrícola	65 ha	0,08%
Cuerpos de Agua	59 ha	0,07%	Prod. Piscícola	59 ha	0,07%
<b>TOTAL</b>	<b>84.183 ha **</b>	<b>100% TOTAL</b>		<b>84.183 ha **</b>	<b>100%</b>

# POTENCIAL PRODUCTIVO MUNICIPIO DE ICLA



# MUNICIPIO DE PADILLA

## DATOS GENERALES Y DEMOGRÁFICOS

IDIOMAS QUE SE HABLA <sup>1</sup>	POBLACIÓN <sup>2</sup>			DATOS CLIMÁTICOS		
	2001	2012	Tasa	Max.	Min.	Prom.
Castellano	9.101	12.562	-17%	3.056	667	1.790
Quechua	659	10.383		23	13	19
Aymara	8			63	54	59
Otros idiomas nacionales	8					
Otros idiomas extranjeros	5					
Sin definir	125					
No se aplica (NSA)	477					
<b>Total</b>	<b>10.383</b>					

## DATOS ECONÓMICOS Y ESTRUCTURA EMPRESARIAL

TIPO SOCIETARIO, EMPRESAS REGISTRADAS A 2022 <sup>14</sup>	TIPO SOCIETARIO, EMPRESAS ACTIVAS 2022 <sup>14</sup>	TAMAÑO DE EMPRESAS ACTIVAS 2022 <sup>14</sup>	NÚMERO DE PRESTATARIOS ÚNICOS 2022 <sup>9</sup>
Empresa Unipersonal	34	Empresa Unipersonal	1
Sociedad De Responsabilidad Limitada	1	Otros	0
<b>TOTAL</b>	<b>35</b>	<b>TOTAL</b>	<b>12</b>

TAMAÑO DE CRÉDITOS (MILLONES DE DÓLARES) <sup>9</sup>							CRÉDITO FINANCIERO SEGÚN ACTIVIDAD (MILLONES DE DÓLARES) <sup>9</sup>						
Detalle	2017	2018	2019	2020	2021	2022	Detalle	2017	2018	2019	2020	2021	2022
Microcredito	5,60	7,03	7,60	8,03	9,01	9,98	AGRICULTURA Y GANADERIA	4,00	4,69	5,17	5,64	6,44	7,11
Pyme	0,00	0,00	0,00	0,00	0,00	0,00	INDUSTRIA MANUFACTURERA	0,29	0,33	0,39	0,42	0,45	0,68
<b>TOTAL</b>	<b>5,60</b>	<b>7,03</b>	<b>7,60</b>	<b>8,03</b>	<b>9,01</b>	<b>9,98</b>	<b>TOTAL</b>	<b>4,29</b>	<b>5,02</b>	<b>5,56</b>	<b>6,06</b>	<b>6,88</b>	<b>7,79</b>

## DATOS DE PRODUCCIÓN

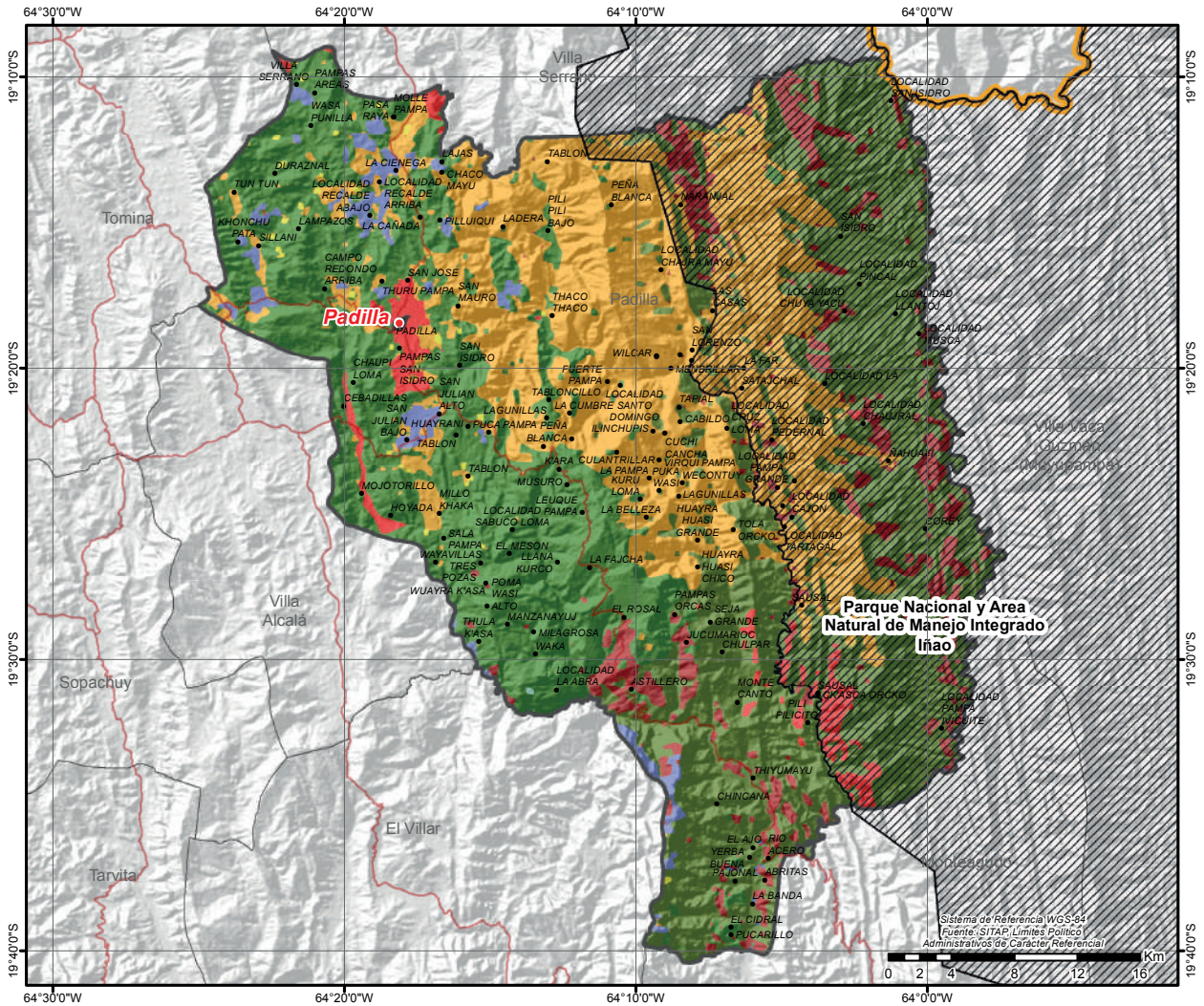
PRINCIPALES CULTIVOS 2022 <sup>10</sup>			PRODUCCIÓN AGRÍCOLA 2022 <sup>10</sup>			PRODUCCIÓN PECUARIA 2022 <sup>10</sup>			
Cultivo	Producción (Tm)	Superficie (ha)	Grupo	Producción (Tm)	Superficie (ha)	Grupo	N° de Cabezas	Peso Pie (kg)	Peso Gancho (kg)
Papa	11.015	1.485	Tuberculos	11.061	1.502	Avícolas	102.631	328.419	282.235
Maiz en grano	2.465	2.902	Industriales	2.693	674	Bovinos	32.313	14.767.041	11.309.550
Caña de Azúcar	1.845	41	Cereales	2.668	3.159	Caprinos	8.550	106.875	64.125
Mani	839	627	Hortalizas	1.244	1.208	Ovinos	8.052	282.625	252.028
Frejol/poroto	752	842	Frutales	256	29	Porcino	4.724	0	0
Aji	396	314	Forrajes	1	1				
Naranja	151	12							

## VOCACIONES y POTENCIALIDADES AGROPRODUCTIVAS, PISCICOLA y AGROFORESTAL

Vocación <sup>11</sup>	Sup. ha	%	potencial <sup>12</sup>
Extractivo forestal y petrolero	52.244 ha	32,25%	1. Fréjol (cumanda, poroto, chaucha) 2. Cría de ganado vacuno 3. Maíz 4. Maní 5. Papa 6. Aji 7. Turismo
Agropecuario	48.228 ha	29,77%	
Forestal maderable	43.353 ha	26,77%	
Cultivos agrícolas mercado local	10.454 ha	6,45%	
Cultivos agrícolas	3.746 ha	2,31%	
Explotación de yacimientos mineros	3.329 ha	2,06%	
Pastoreo extensivo	416 ha	0,26%	
Piscícola y captación de agua	114 ha	0,07%	
Zona urbana	73 ha	0,04%	
Turístico escénico	18 ha	0,01%	
<b>TOTAL</b>	<b>161.975 ha *</b>	<b>100%</b>	

Cobertura Vegetal <sup>13</sup>	Sup. ha	%	Uso Actual <sup>13</sup>	Sup. ha	%
Bosque Ralo	92.255 ha	57,22%	Extractivo Forestal	95.603 ha	59,30%
Bosque Denso	54.207 ha	33,62%	Prod. Agropecuario	50.858 ha	31,55%
Puna Altoandina	8.016 ha	4,97%	Extractivo	13.712 ha	8,51%
Herbazal	5.696 ha	3,53%	Prod. Agrícola	866 ha	0,54%
Agricultura	866 ha	0,54%	Prod. Piscícola	132 ha	0,08%
Cuerpos de Agua	132 ha	0,08%	Recreativo	26 ha	0,02%
Depositos de Arena	26 ha	0,02%	Urbano	20 ha	0,01%
Estructura Urbana	20 ha	0,01%	<b>TOTAL</b>	<b>161.219 ha **</b>	<b>100%</b>
<b>TOTAL</b>	<b>161.219 ha **</b>	<b>100%</b>			

# POTENCIAL PRODUCTIVO MUNICIPIO DE PADILLA



● CAPITALES MUNICIPALES	<b>POTENCIAL PRODUCTIVO</b>	■ FORESTAL MADERABLE	■ ZONA URBANA
● LOCALIDADES	■ AGROPECUARIO	■ EXTRACTIVO FORESTAL Y PETROLERO	
— CAMINO PRINCIPAL	■ CULTIVOS AGRICOLAS MERCADO LOCAL	■ PASTOREO EXTENSIVO	
▨ AREAS PROTEGIDAS NACIONALES	■ CULTIVOS AGRICOLAS	■ TURISTICO ESCENICO	
▨ LIMITE DEPARTAMENTAL	■ EXPLOTACION DE YACIMIENTOS MINEROS	■ PISCICOLA Y CAPTACION DE AGUA	



# MUNICIPIO DE TOMINA

## DATOS GENERALES Y DEMOGRÁFICOS

IDIOMAS QUE SE HABLA <sup>1</sup>	POBLACIÓN <sup>2</sup>			DATOS CLIMÁTICOS		
	2001	2012	Tasa	Max.	Min.	Prom.
Quechua	6.199	9.060	-6%	Altura(m.s.n.m.) <sup>6</sup>	3.102	1.552 2.278
Castellano	1.821	8.494		Temperatura(°C) <sup>7</sup>	20	13 17
Aymara	9			Precipitación(m.m.) <sup>8</sup>	54	50 52
Otros idiomas nacionales	5					
Otros idiomas extranjeros	11					
Sin definir	55					
No se aplica (NSA)	394					
<b>Total</b>	<b>8.494</b>					

## DATOS ECONÓMICOS Y ESTRUCTURA EMPRESARIAL

TIPO SOCIETARIO, EMPRESAS REGISTRADAS A 2022 <sup>14</sup>	TIPO SOCIETARIO, EMPRESAS ACTIVAS 2022 <sup>14</sup>	TAMAÑO DE EMPRESAS ACTIVAS 2022 <sup>14</sup>	NÚMERO DE PRESTATARIOS ÚNICOS 2022 <sup>9</sup>
Empresa Unipersonal	9 Empresa Unipersonal	3 Micro Empresa	1 <b>TOTAL</b>
<b>TOTAL</b>	9 Otros	0 Sin Asignacion	2
	<b>TOTAL</b>	<b>3 TOTAL</b>	<b>3</b>

TAMAÑO DE CRÉDITOS (MILLONES DE DÓLARES) <sup>9</sup>							CRÉDITO FINANCIERO SEGÚN ACTIVIDAD (MILLONES DE DÓLARES) <sup>9</sup>						
Detalle	2017	2018	2019	2020	2021	2022	Detalle	2017	2018	2019	2020	2021	2022
Microcredito	0,00	0,00	0,00	0,00	0,00	0,00	INDUSTRIA	0,00	0,00	0,00	0,00	0,00	0,00
<b>TOTAL</b>	<b>0,00</b>	<b>0,00</b>	<b>0,00</b>	<b>0,00</b>	<b>0,00</b>	<b>0,00</b>	MANUFACTURERA						
							AGRICULTURA Y GANADERIA	0,00	0,00	0,00	0,00	0,00	0,00
							<b>TOTAL</b>	<b>0,00</b>	<b>0,00</b>	<b>0,00</b>	<b>0,00</b>	<b>0,00</b>	<b>0,00</b>

## DATOS DE PRODUCCIÓN

PRINCIPALES CULTIVOS 2022 <sup>10</sup>			PRODUCCIÓN AGRÍCOLA 2022 <sup>10</sup>			PRODUCCIÓN PECUARIA 2022 <sup>10</sup>			
Cultivo	Producción (Tm)	Superficie (ha)	Grupo	Producción (Tm)	Superficie (ha)	Grupo	N° de Cabezas	Peso Pie (kg)	Peso Gancho (kg)
Papa	8.659	1.096	Tuberculos	8.666	1.100	Avícolas	68.793	220.138	189.181
Maíz en grano	911	1.391	Cereales	1.527	2.177	Caprinos	20.341	254.263	152.558
Trigo	561	742	Hortalizas	154	123	Bovinos	16.688	7.626.416	5.840.800
Maní	110	95	Industriales	110	95	Ovinos	15.703	551.175	491.504
Frejol/poroto	69	87	Forrajes	55	20	Porcino	131	0	0
Cebada en grano	51	37	Frutales	9	4				
Avena berza	34	16							

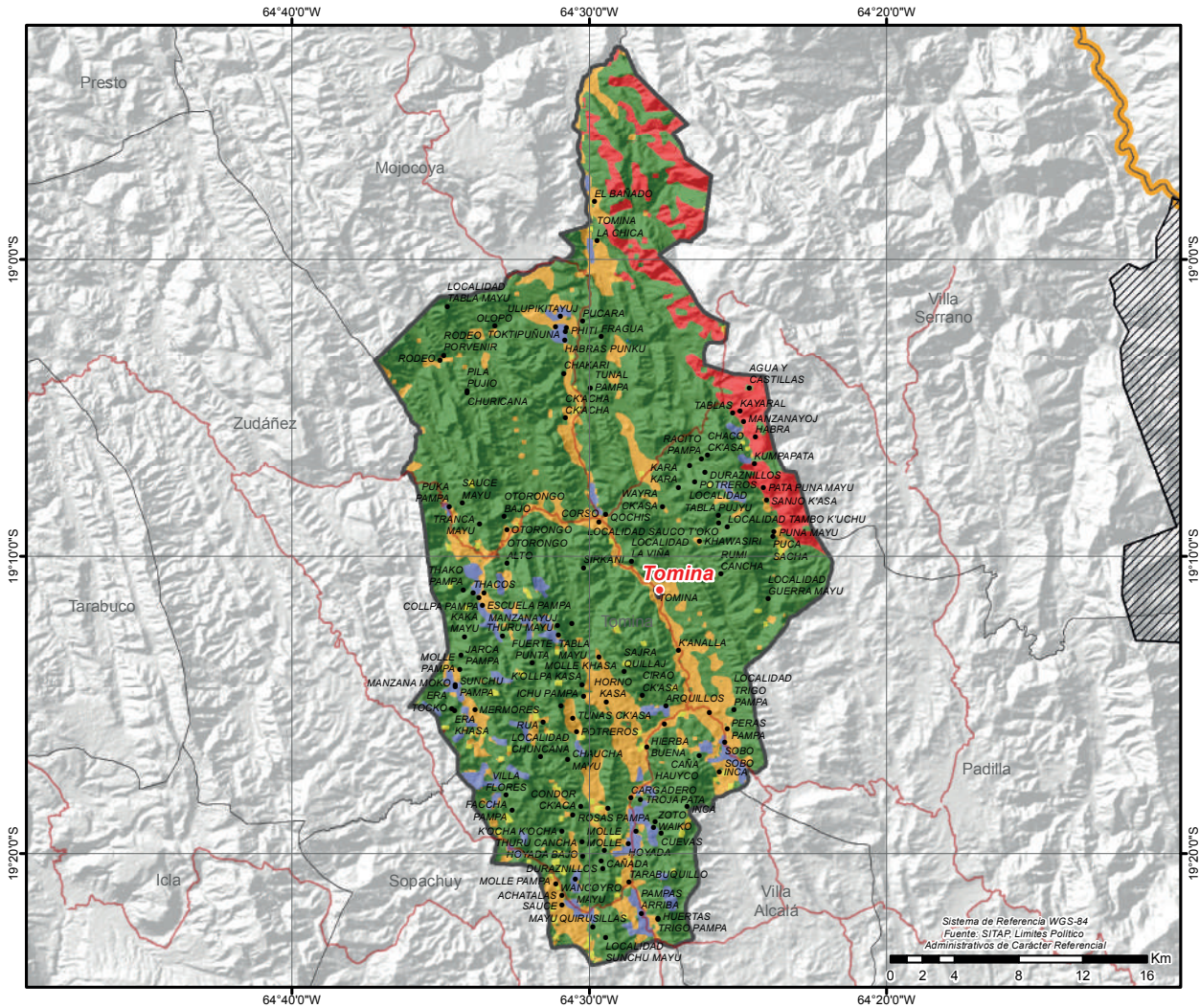
## VOCACIONES y POTENCIALIDADES AGROPRODUCTIVAS, PISCICOLA y AGROFORESTAL

Vocación <sup>11</sup>	Sup. ha	%	potencialx <sup>12</sup>
Forestal maderable	62.302 ha	75,34%	1. Maní 2. Maíz 3. Papa 4. Trigo 5. Orégano 6. Turismo
Agropecuaria	10.760 ha	13,01%	
Cultivos agrícolas	5.472 ha	6,62%	
Explotación de yacimientos mineros	3.123 ha	3,78%	
Pastoreo extensivo	944 ha	1,14%	
Cultivos agrícolas mercado local	54 ha	0,06%	
Zona urbana	39 ha	0,05%	
Piscícola y captación de agua	2 ha	0,00%	
<b>TOTAL</b>	<b>82.696 ha *</b>	<b>100%</b>	

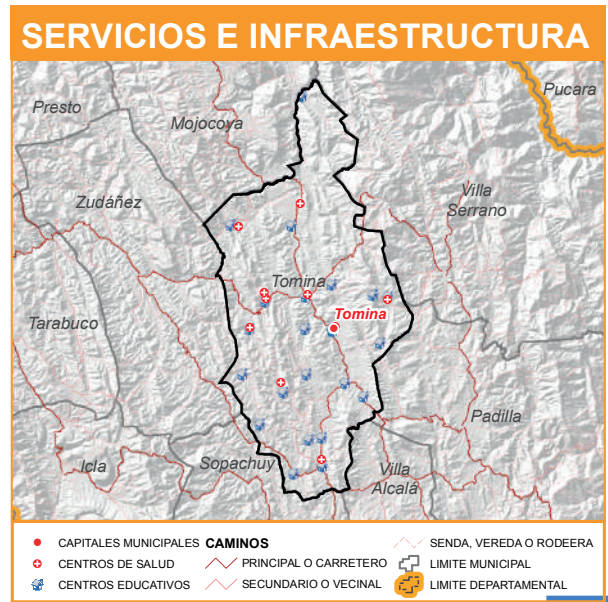
  

Cobertura Vegetal <sup>13</sup>	Sup. ha	%	Uso Actual <sup>13</sup>	Sup. ha	%
Bosque Ralo	61.269 ha	74,48%	Extractivo Forestal	56.305 ha	68,45%
Herbazal	12.225 ha	14,86%	Extractivo	20.965 ha	25,49%
Puna Altoandina	8.740 ha	10,62%	Prod. Agropecuario	4.971 ha	6,04%
Cuerpos de Agua	20 ha	0,02%	Prod. Piscícola	20 ha	0,02%
Bosque Denso	7 ha	0,01%	<b>TOTAL</b>	<b>82.261 ha **</b>	<b>100%</b>
<b>TOTAL</b>	<b>82.261 ha **</b>	<b>100%</b>			

# POTENCIAL PRODUCTIVO MUNICIPIO DE TOMINA



● CAPITALES MUNICIPALES	<b>POTENCIAL PRODUCTIVO</b>	■ FORESTAL MADERABLE
● LOCALIDADES	■ AGROPECUARIO	■ PASTOREO EXTENSIVO
— CAMINO PRINCIPAL	■ CULTIVOS AGRICOLAS MERCADO LOCAL	■ PISCICOLA Y CAPTACION DE AGUA
▨ AREAS PROTEGIDAS NACIONALES	■ CULTIVOS AGRICOLAS	■ ZONA URBANA
▭ LIMITE DEPARTAMENTAL	■ EXPLOTACION DE YACIMIENTOS MINEROS	



# MUNICIPIO DE SOPACHUY

## DATOS GENERALES Y DEMOGRÁFICOS

IDIOMAS QUE SE HABLA <sup>1</sup>	POBLACIÓN <sup>2</sup>			DATOS CLIMÁTICOS		
	2001	2012	Tasa	Max.	Min.	Prom.
Quechua	5.272	7.241	1%	Altura(m.s.n.m.) <sup>6</sup>	4.108	1.935 2.618
Castellano	1.536	7.312		Temperatura(°C) <sup>7</sup>	19	8 15
Aymara	3			Precipitación(m.m.) <sup>8</sup>	56	49 52
Otros idiomas nacionales	2					
Otros idiomas extranjeros	8					
Sin definir	120					
No se aplica (NSA)	371					
<b>Total</b>	<b>7.312</b>					

## DATOS ECONÓMICOS Y ESTRUCTURA EMPRESARIAL

TIPO SOCIETARIO, EMPRESAS REGISTRADAS A 2022 <sup>14</sup>	TIPO SOCIETARIO, EMPRESAS ACTIVAS 2022 <sup>14</sup>	TAMAÑO DE EMPRESAS ACTIVAS 2022 <sup>14</sup>	NÚMERO DE PRESTATARIOS ÚNICOS 2022 <sup>9</sup>
Empresa Unipersonal	13	4	1
<b>TOTAL</b>	<b>13</b>	<b>0</b>	<b>3</b>
	<b>TOTAL</b>	<b>4</b>	<b>4</b>

TAMAÑO DE CRÉDITOS (MILLONES DE DÓLARES) <sup>9</sup>							CRÉDITO FINANCIERO SEGÚN ACTIVIDAD (MILLONES DE DÓLARES) <sup>9</sup>						
Detalle	2017	2018	2019	2020	2021	2022	Detalle	2017	2018	2019	2020	2021	2022
Microcredito	0,00	0,00	0,00	0,88	1,24	1,91	AGRICULTURA Y GANADERIA	0,00	0,00	0,00	0,82	0,74	0,98
<b>TOTAL</b>	<b>0,00</b>	<b>0,00</b>	<b>0,00</b>	<b>0,88</b>	<b>1,24</b>	<b>1,91</b>	INDUSTRIA MANUFACTURERA	0,00	0,00	0,00	0,01	0,01	0,00
							<b>TOTAL</b>	<b>0,00</b>	<b>0,00</b>	<b>0,00</b>	<b>0,83</b>	<b>0,76</b>	<b>0,98</b>

## DATOS DE PRODUCCIÓN

PRINCIPALES CULTIVOS 2022 <sup>10</sup>			PRODUCCIÓN AGRÍCOLA 2022 <sup>10</sup>			PRODUCCIÓN PECUARIA 2022 <sup>10</sup>			
Cultivo	Producción (Tm)	Superficie (ha)	Grupo	Producción (Tm)	Superficie (ha)	Grupo	N° de Cabezas	Peso Pie (kg)	Peso Gancho (kg)
Papa	4.486	625	Tuberculos	4.571	660	Avícolas	48.102	153.926	132.281
Maiz en grano	828	1.345	Cereales	1.161	1.822	Bovinos	12.895	5.893.015	4.513.250
Trigo	327	467	Hortalizas	156	72	Ovinos	12.795	449.105	400.484
Cebolla	68	15	Forrajes	87	21	Caprinos	3.985	49.813	29.888
Avena berza	52	14	Industriales	20	25	Porcino	157	0	0
Papaliza	48	18	Frutales	19	8				
Alfalfa	31	5							

## VOCACIONES y POTENCIALIDADES AGROPRODUCTIVAS, PISCICOLA y AGROFORESTAL

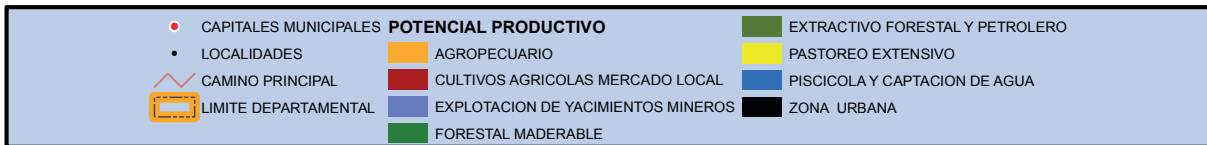
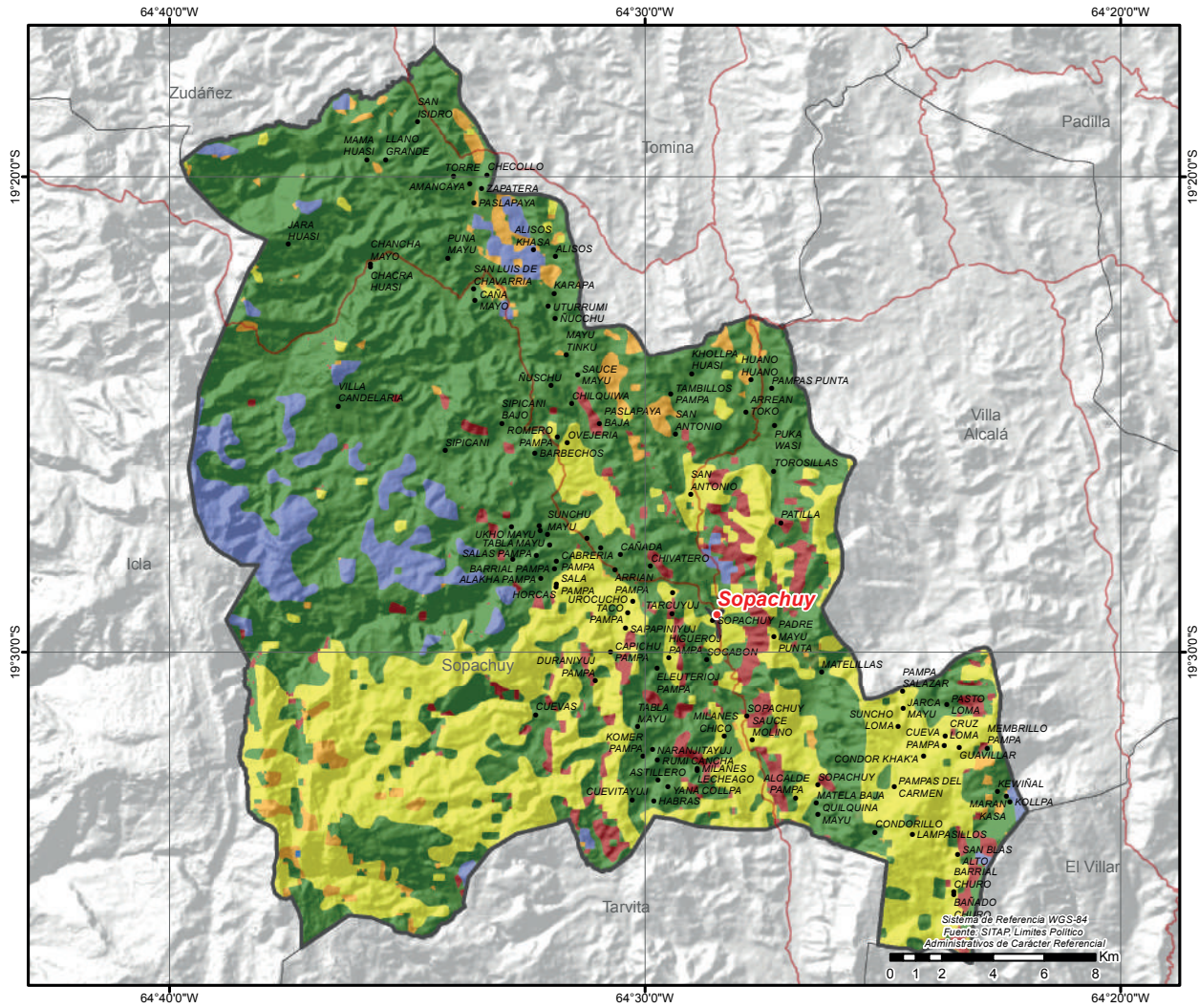
Vocación <sup>11</sup>	Sup. ha	%	potencialx <sup>12</sup>
Forestal maderable	37.644 ha	60,68%	1. Trigo 2. Artesanía -hilados, textiles 3. Cultivo de frutas y plantas para bebidas y especias 4. Papa 5. Maíz 6. Turismo 7. Durazno
Pastoreo extensivo	16.283 ha	26,25%	
Explotación de yacimientos mineros	3.617 ha	5,83%	
Cultivos agrícolas mercado local	2.621 ha	4,22%	
Agropecuario	1.793 ha	2,89%	
Extractivo forestal y petrolero	40 ha	0,07%	
Zona urbana	34 ha	0,05%	
Piscícola y captación de agua	5 ha	0,01%	
<b>TOTAL</b>	<b>62.037 ha *</b>	<b>100%</b>	

Cobertura Vegetal <sup>13</sup>	Sup. ha	%	Uso Actual <sup>13</sup>	Sup. ha	%
Bosque Ralo	34.934 ha	56,58%	Extractivo Forestal	32.216 ha	52,18%
Puna Altoandina	24.025 ha	38,91%	Extractivo	26.757 ha	43,34%
Herbazal	2.733 ha	4,43%	Prod. Agropecuario	2.766 ha	4,48%
Bosque Denso	48 ha	0,08%	Prod. Piscicola	2 ha	0,00%
Cuerpos de Agua	2 ha	0,00%	<b>TOTAL</b>	<b>61.741 ha **</b>	<b>100%</b>
<b>TOTAL</b>	<b>61.741 ha **</b>	<b>100%</b>			



# POTENCIAL PRODUCTIVO MUNICIPIO DE SOPACHUY



# MUNICIPIO DE VILLA ALCALÁ

## DATOS GENERALES Y DEMOGRÁFICOS

IDIOMAS QUE SE HABLA <sup>1</sup>		POBLACIÓN <sup>2</sup>			DATOS CLIMÁTICOS			Max.	Min.	Prom.
		2001	2012	Tasa	Altura(m.s.n.m.) <sup>6</sup>	Temperatura(°C) <sup>7</sup>	Precipitación(m.m.) <sup>8</sup>			
Castellano	4.164	4.034	4.902	22%			3.158	1.692	2.264	
Quechua	483				Alta		19	13	17	
Aymara	2				3		58	54	56	
Otros idiomas nacionales	2				10					
Otros idiomas extranjeros	6									
Sin definir	52									
No se aplica (NSA)	193									
<b>Total</b>	<b>4.902</b>									

## DATOS ECONÓMICOS Y ESTRUCTURA EMPRESARIAL

TIPO SOCIETARIO, EMPRESAS REGISTRADAS A 2022 <sup>14</sup>	TIPO SOCIETARIO, EMPRESAS ACTIVAS 2022 <sup>14</sup>	TAMAÑO DE EMPRESAS ACTIVAS 2022 <sup>14</sup>	NÚMERO DE PRESTATARIOS ÚNICOS 2022 <sup>9</sup>
Empresa Unipersonal	5 Empresa Unipersonal	3 Micro Empresa	<b>TOTAL</b>
<b>TOTAL</b>	<b>5</b> Otros	0 Sin Asignacion	<b>0</b>
	<b>TOTAL</b>	<b>3</b> <b>TOTAL</b>	<b>3</b>

TAMAÑO DE CRÉDITOS (MILLONES DE DÓLARES) <sup>9</sup>							CRÉDITO FINANCIERO SEGÚN ACTIVIDAD (MILLONES DE DÓLARES) <sup>9</sup>						
Detalle	2017	2018	2019	2020	2021	2022	Detalle	2017	2018	2019	2020	2021	2022
<b>TOTAL</b>	<b>0,00</b>	<b>0,00</b>	<b>0,00</b>	<b>0,00</b>	<b>0,00</b>	<b>0,00</b>	<b>TOTAL</b>	<b>0,00</b>	<b>0,00</b>	<b>0,00</b>	<b>0,00</b>	<b>0,00</b>	<b>0,00</b>

## DATOS DE PRODUCCIÓN

PRINCIPALES CULTIVOS 2022 <sup>10</sup>			PRODUCCIÓN AGRÍCOLA 2022 <sup>10</sup>			PRODUCCIÓN PECUARIA 2022 <sup>10</sup>			
Cultivo	Producción (Tm)	Superficie (ha)	Grupo	Producción (Tm)	Superficie (ha)	Grupo	Nº de Cabezas	Peso Pie (kg)	Peso Gancho (kg)
Papa	2.451	360	Tuberculos	2.466	365	Bovinos	12.133	5.544.781	4.246.550
Maiz en grano	571	848	Cereales	816	1.158	Ovinos	8.549	300.070	267.584
Frejol/poroto	270	303	Hortalizas	355	373	Avicolas	8.053	25.770	22.146
Trigo	230	293	Frutales	149	43	Caprinos	5.711	71.388	42.833
Mani	132	110	Industriales	132	110	Porcino	2.271	0	0
Manzana	119	35	Forrajes	22	4				
Aji	83	69							

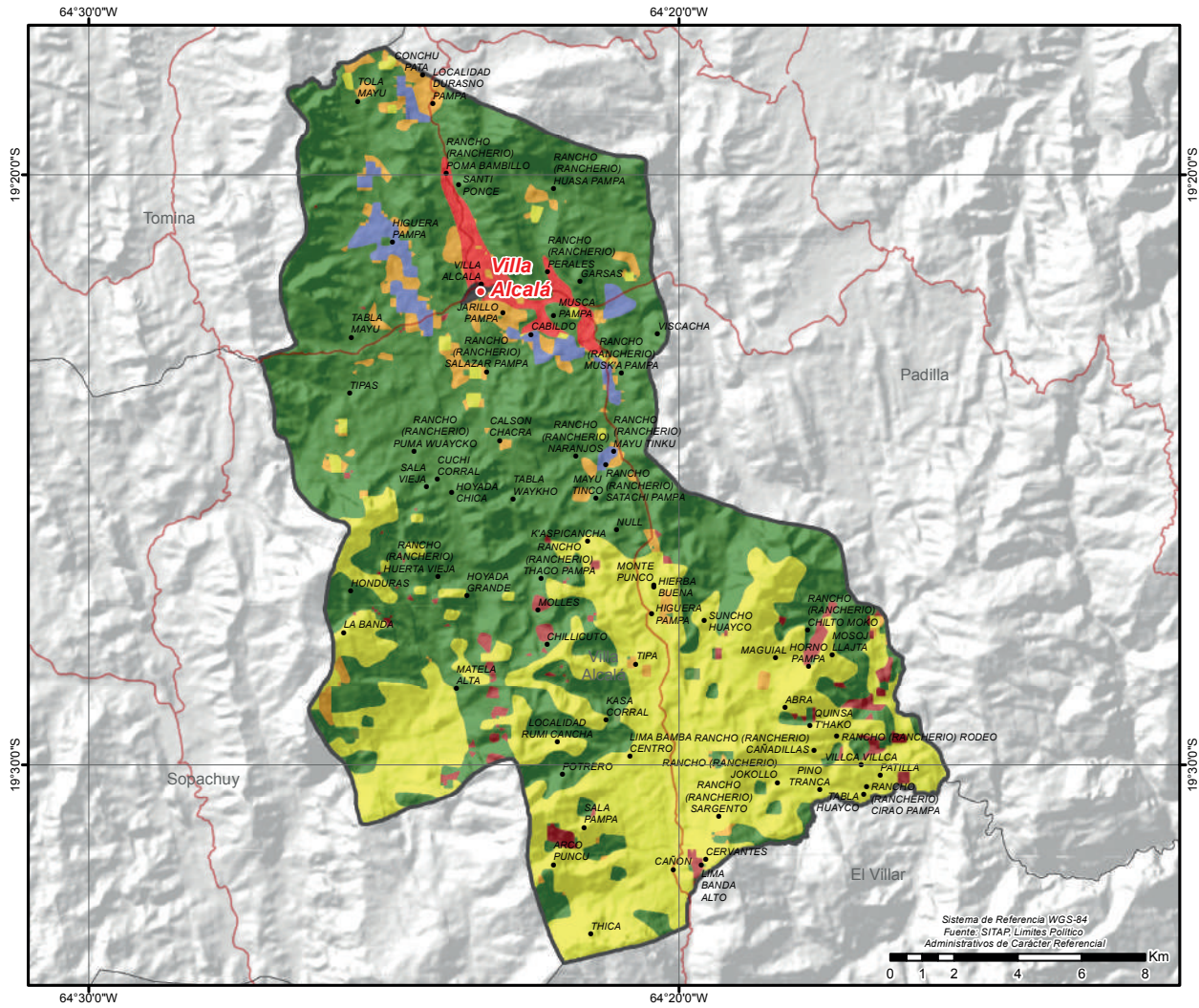
## VOCACIONES y POTENCIALIDADES AGROPRODUCTIVAS, PISCICOLA y AGROFORESTAL

Vocación <sup>11</sup>	Sup. ha	%	potencial <sup>12</sup>		
Forestal maderable	18.424 ha	58,90%	1. Amaranto (millni, coime) 2. Maní 3. Maíz 4. Trigo 5. Cría de ganado vacuno 6. Durazno 7. Papa		
Pastoreo extensivo	10.016 ha	32,02%			
Agropecuario	1.162 ha	3,71%			
Explotación de yacimientos mineros	634 ha	2,03%			
Cultivos agrícolas	492 ha	1,57%			
Cultivos agrícolas mercado local	487 ha	1,56%			
Zona urbana	48 ha	0,15%			
Extractivo forestal y petrolero	16 ha	0,05%			
<b>TOTAL</b>	<b>31.279 ha *</b>	<b>100%</b>			

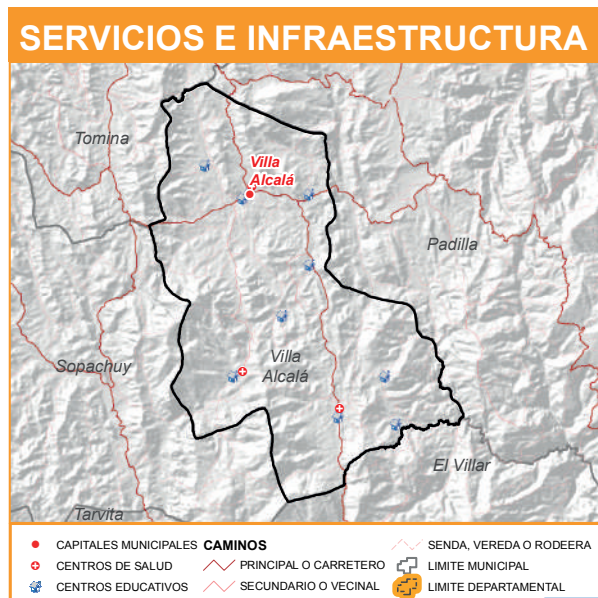
  

Cobertura Vegetal <sup>13</sup>	Sup. ha	%	Uso Actual <sup>13</sup>	Sup. ha	%
Bosque Ralo	17.432 ha	55,99%	Extractivo Forestal	16.888 ha	54,25%
Puna Altoandina	12.024 ha	38,62%	Extractivo	13.634 ha	43,79%
Herbazal	1.610 ha	5,17%	Prod. Agropecuario	597 ha	1,92%
Bosque Denso	53 ha	0,17%	Urbano	11 ha	0,04%
Estructura Urbana	11 ha	0,04%	Recreativo	1 ha	0,00%
Depositos de Arena	1 ha	0,00%	<b>TOTAL</b>	<b>31.132 ha **</b>	<b>100%</b>
<b>TOTAL</b>	<b>31.132 ha **</b>	<b>100%</b>			

# POTENCIAL PRODUCTIVO MUNICIPIO DE VILLA ALCALÁ



● CAPITALES MUNICIPALES	<b>POTENCIAL PRODUCTIVO</b>	■ FORESTAL MADERABLE
● LOCALIDADES	■ AGROPECUARIO	■ EXTRACTIVO FORESTAL Y PETROLERO
— CAMINO PRINCIPAL	■ CULTIVOS AGRICOLAS MERCADO LOCAL	■ PASTOREO EXTENSIVO
▭ LIMITE DEPARTAMENTAL	■ CULTIVOS AGRICOLAS	■ ZONA URBANA
	■ EXPLOTACION DE YACIMIENTOS MINEROS	



# MUNICIPIO DE EL VILLAR

## DATOS GENERALES Y DEMOGRÁFICOS

IDIOMAS QUE SE HABLA <sup>1</sup>	POBLACIÓN <sup>2</sup>			DATOS CLIMÁTICOS			
	2001	2012	Tasa	Max.	Min.	Prom.	
Castellano	3.783	4.585	-3%	Altura(m.s.n.m.) <sup>6</sup>	3.113	1.302	2.047
Quechua	471	4.465		Temperatura(°C) <sup>7</sup>	21	12	18
Aymara	5			Precipitación(m.m.) <sup>8</sup>	63	57	60
Otros idiomas nacionales	2						
Otros idiomas extranjeros	8						
Sin definir	36						
No se aplica (NSA)	160						
<b>Total</b>	<b>4.465</b>						

## DATOS ECONÓMICOS Y ESTRUCTURA EMPRESARIAL

TIPO SOCIETARIO, EMPRESAS REGISTRADAS A 2022 <sup>14</sup>	TIPO SOCIETARIO, EMPRESAS ACTIVAS 2022 <sup>14</sup>	TAMAÑO DE EMPRESAS ACTIVAS 2022 <sup>14</sup>	NÚMERO DE PRESTATARIOS ÚNICOS 2022 <sup>9</sup>
Empresa Unipersonal	3 Empresa Unipersonal	3 Sin Asignacion	3 <b>TOTAL</b>
<b>TOTAL</b>	3 Otros	0 <b>TOTAL</b>	3
	<b>TOTAL</b>	3	

TAMAÑO DE CRÉDITOS (MILLONES DE DÓLARES) <sup>9</sup>							CRÉDITO FINANCIERO SEGÚN ACTIVIDAD (MILLONES DE DÓLARES) <sup>9</sup>						
Detalle	2017	2018	2019	2020	2021	2022	Detalle	2017	2018	2019	2020	2021	2022
Microcredito	0,00	0,00	0,00	0,00	0,00	0,00	AGRICULTURA Y GANADERIA	0,00	0,00	0,00	0,00	0,00	0,00
<b>TOTAL</b>	<b>0,00</b>	<b>0,00</b>	<b>0,00</b>	<b>0,00</b>	<b>0,00</b>	<b>0,00</b>	<b>TOTAL</b>	<b>0,00</b>	<b>0,00</b>	<b>0,00</b>	<b>0,00</b>	<b>0,00</b>	<b>0,00</b>

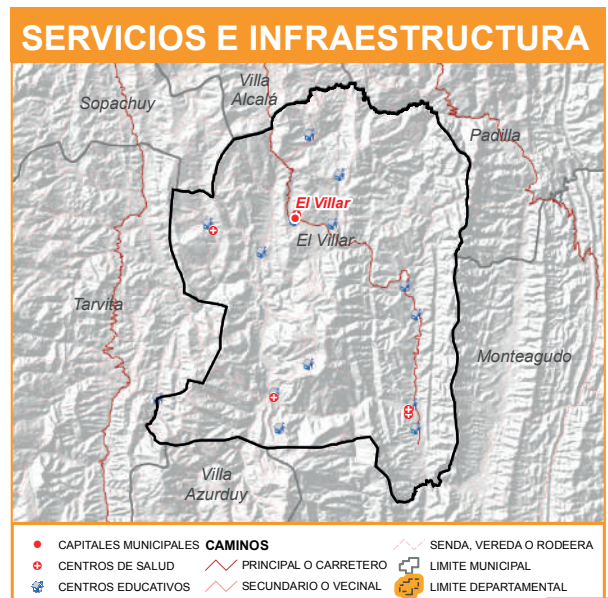
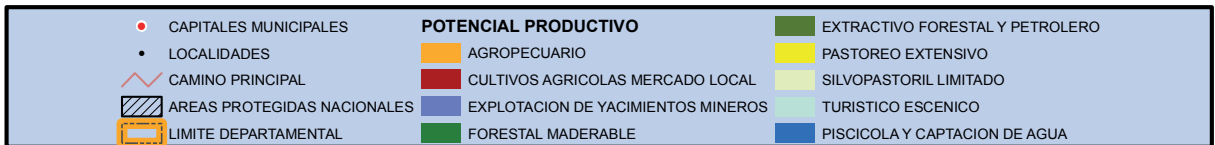
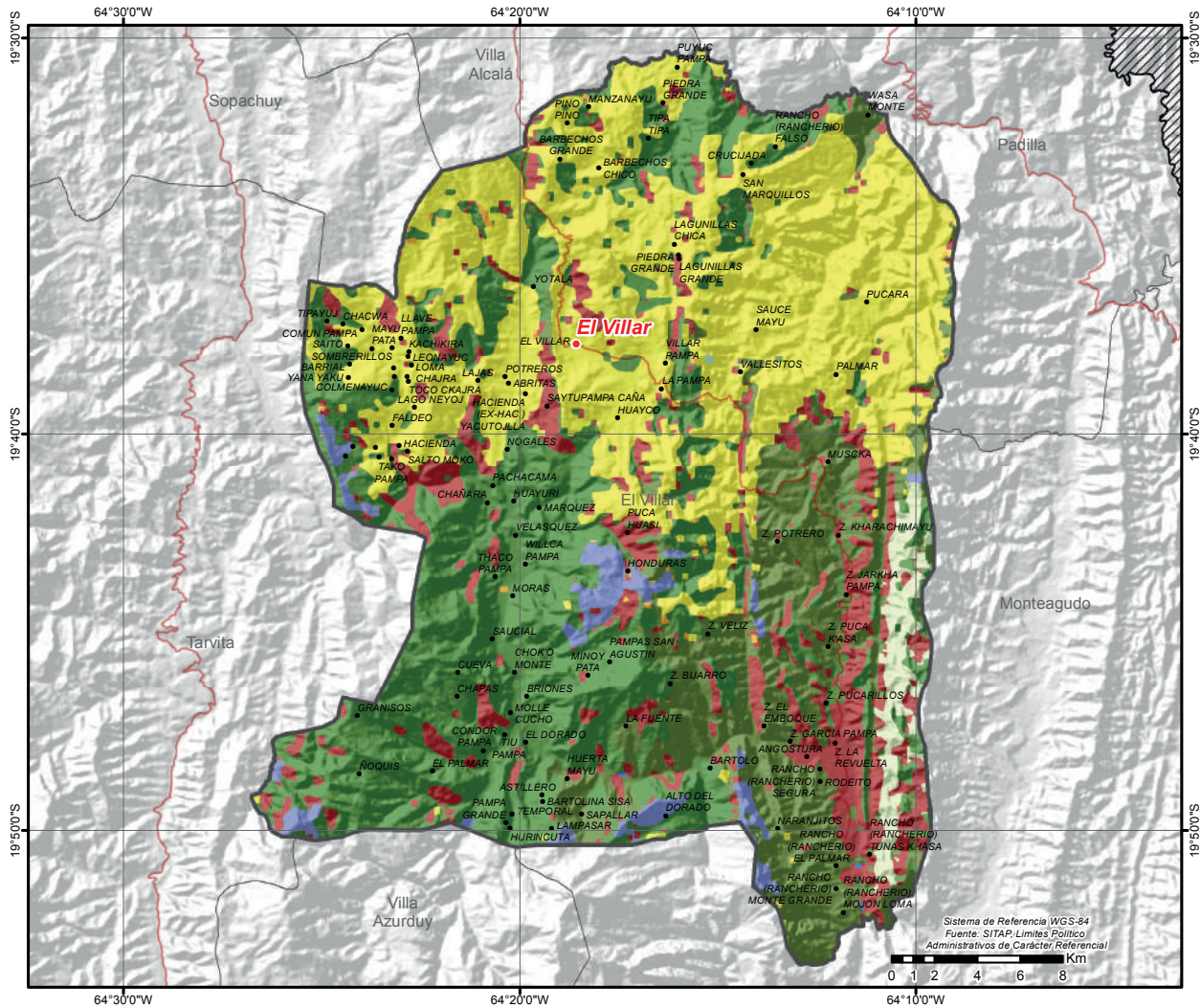
## DATOS DE PRODUCCIÓN

PRINCIPALES CULTIVOS 2022 <sup>10</sup>			PRODUCCIÓN AGRÍCOLA 2022 <sup>10</sup>				PRODUCCIÓN PECUARIA 2022 <sup>10</sup>			
Cultivo	Producción (Tm)	Superficie (ha)	Grupo	Producción (Tm)	Superficie (ha)	Grupo	N° de Cabezas	Peso Pie (kg)	Peso Gancho (kg)	
Papa	2.653	380	Tuberculos	2.691	394	Bovinos	20.316	9.284.412	7.110.600	
Maiz en grano	1.304	1.465	Cereales	1.416	1.616	Avicolas	9.881	31.619	27.173	
Mani	381	272								
Aji	308	231	Hortalizas	408	339	Porcino	8.326	0	0	
Trigo	102	143	Industriales	403	282	Ovinos	6.588	231.239	206.204	
Frejol/poroto	90	105								
Papaliza	28	11	Frutales	8	4	Caprinos	4.754	59.425	35.655	

## VOCACIONES Y POTENCIALIDADES AGROPRODUCTIVAS, PISCICOLA y AGROFORESTAL

Vocación <sup>11</sup>	Sup. ha	%	potencialx <sup>12</sup>		
Pastoreo extensivo	31.202 ha	34,84%	1. Cría de ganado porcino 2. Maíz 3. Papa 4. Maní 5. Aji 6. Cría de ganado vacuno 7. Turismo		
Forestal maderable	30.219 ha	33,74%			
Extractivo forestal y petrolero	13.480 ha	15,05%			
Cultivos agrícolas mercado local	10.322 ha	11,53%			
Explotación de yacimientos mineros	2.153 ha	2,40%			
Silvopastoril limitado	1.828 ha	2,04%			
Agropecuario	319 ha	0,36%			
Piscícola y captación de agua	19 ha	0,02%			
Turístico escénico	12 ha	0,01%			
<b>TOTAL</b>	<b>89.554 ha *</b>	<b>100%</b>			
Cobertura Vegetal <sup>13</sup>	Sup. ha	%	Uso Actual <sup>13</sup>	Sup. ha	%
Bosque Ralo	37.900 ha	42,50%	Extractivo Forestal	42.827 ha	48,02%
Puna Altoandina	34.110 ha	38,25%	Extractivo	35.153 ha	39,42%
Bosque Denso	13.838 ha	15,52%	Prod. Agropecuario	8.911 ha	9,99%
Herbazal	2.354 ha	2,64%	Prod. Ganadero	1.311 ha	1,47%
Agricultura	949 ha	1,06%	Prod. Agrícola	949 ha	1,06%
Depositos de Arena	16 ha	0,02%	Recreativo	16 ha	0,02%
Cuerpos de Agua	15 ha	0,02%	Prod. Piscícola	15 ha	0,02%
<b>TOTAL</b>	<b>89.182 ha **</b>	<b>100%</b>	<b>TOTAL</b>	<b>89.182 ha **</b>	<b>100%</b>

# POTENCIAL PRODUCTIVO MUNICIPIO DE EL VILLAR



# MUNICIPIO DE MONTEAGUDO

## DATOS GENERALES Y DEMOGRÁFICOS

IDIOMAS QUE SE HABLA <sup>1</sup>		POBLACIÓN <sup>2</sup>			DATOS CLIMÁTICOS			Max.	Min.	Prom.
Castellano	21.065	2001	2012	Tasa	Altura(m.s.n.m.) <sup>6</sup> Temperatura(°C) <sup>7</sup> Precipitación(m.m.) <sup>8</sup>	Media	3.378	840	1.519	
Quechua	1.220	26.504	24.303	-8%						
Guaraní	601	Grado de Vulnerabilidad Alimentaria <sup>3</sup>			Media	19	69	60	64	
Otros idiomas nacionales	49	Centros de Salud <sup>4</sup>								
Otros idiomas extranjeros	15	Unidades Educativas <sup>5</sup>								
Sin definir	256									
No se aplica (NSA)	1.097									
<b>Total</b>	<b>24.303</b>									

## DATOS ECONÓMICOS Y ESTRUCTURA EMPRESARIAL

TIPO SOCIETARIO, EMPRESAS REGISTRADAS A 2022 <sup>14</sup>	TIPO SOCIETARIO, EMPRESAS ACTIVAS 2022 <sup>14</sup>	TAMAÑO DE EMPRESAS ACTIVAS 2022 <sup>14</sup>	NÚMERO DE PRESTATARIOS ÚNICOS 2022 <sup>9</sup>
Empresa Unipersonal	400	Empresa Unipersonal	94
Sociedad De Responsabilidad Limitada	24	Sociedad De Responsabilidad Limitada	11
Sociedad Anonima	1	Otros	0
<b>TOTAL</b>	<b>425</b>	<b>TOTAL</b>	<b>105</b>
		Micro Empresa	67
		Pequeña Empresa	4
		Sin Asignacion	34
		<b>TOTAL</b>	<b>7.561</b>
		Microcredito	7
		Pyme	7
		<b>TOTAL</b>	<b>7.568</b>

TAMAÑO DE CRÉDITOS (MILLONES DE DÓLARES) <sup>9</sup>							CRÉDITO FINANCIERO SEGÚN ACTIVIDAD (MILLONES DE DÓLARES) <sup>9</sup>						
Detalle	2017	2018	2019	2020	2021	2022	Detalle	2017	2018	2019	2020	2021	2022
Microcredito	29,02	28,83	35,60	38,01	44,60	51,65	AGRICULTURA Y GANADERIA	14,30	14,79	20,03	22,26	27,75	33,36
Pyme	0,68	0,64	0,63	0,56	0,44	0,35	INDUSTRIA MANUFACTURERA	2,55	3,04	3,54	3,94	4,36	5,09
<b>TOTAL</b>	<b>29,70</b>	<b>29,46</b>	<b>36,24</b>	<b>38,57</b>	<b>45,04</b>	<b>52,00</b>	CAZA, SILVICULTURA Y PESCA	0,04	0,03	0,03	0,06	0,05	0,06
							<b>TOTAL</b>	<b>16,88</b>	<b>17,86</b>	<b>23,60</b>	<b>26,26</b>	<b>32,16</b>	<b>38,51</b>

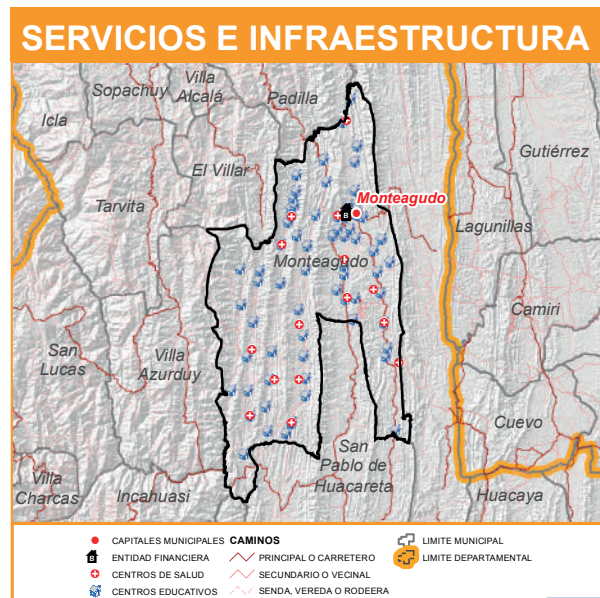
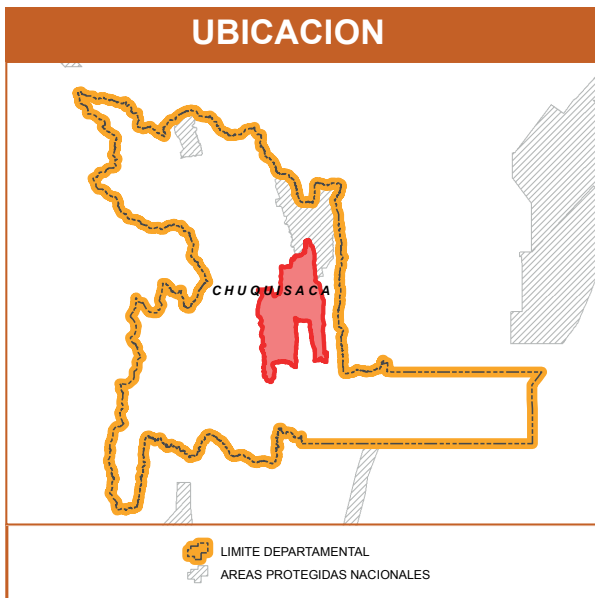
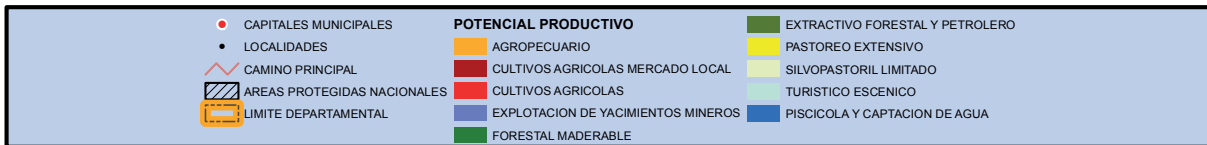
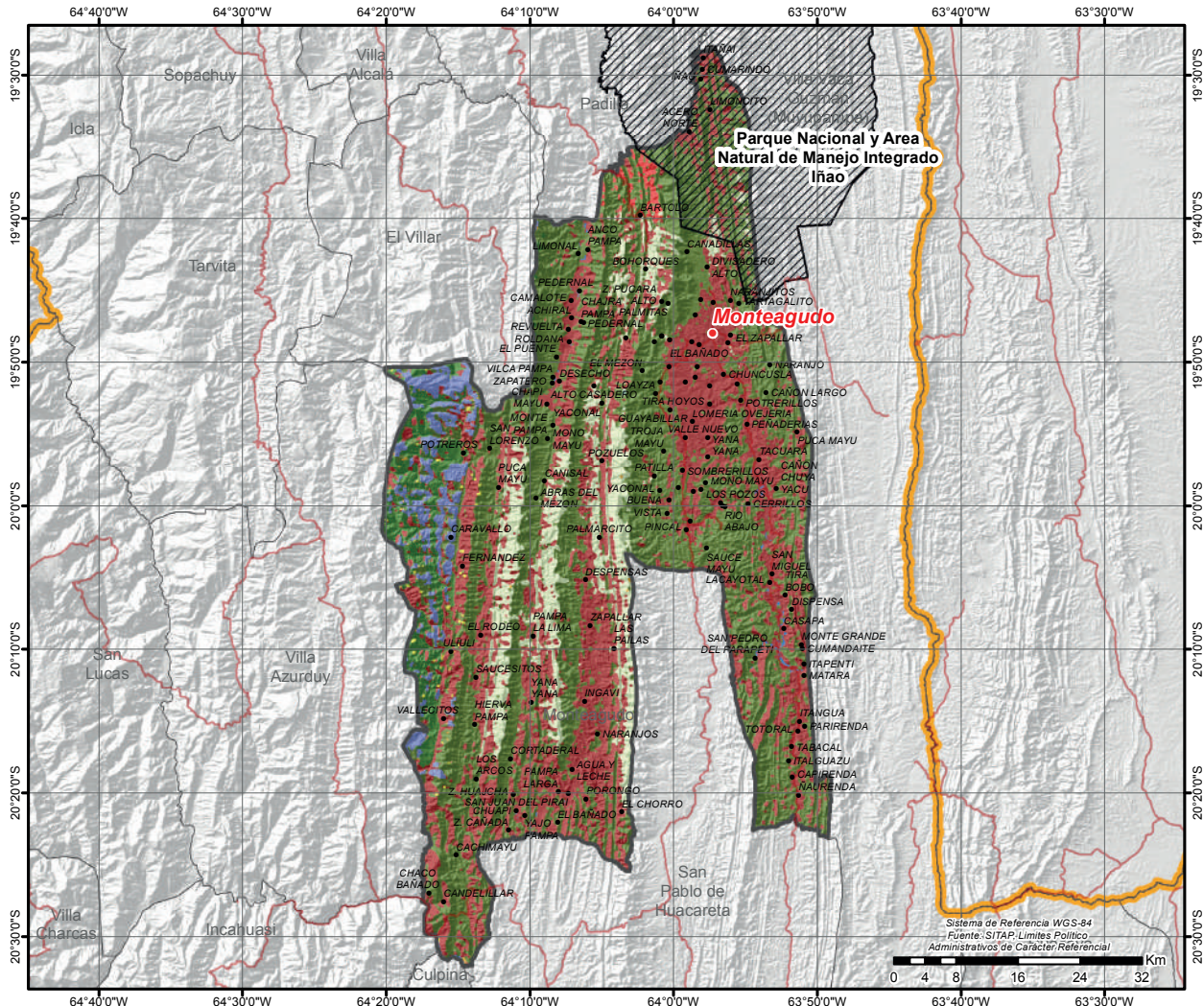
## DATOS DE PRODUCCIÓN

PRINCIPALES CULTIVOS 2022 <sup>10</sup>			PRODUCCIÓN AGRÍCOLA 2022 <sup>10</sup>			PRODUCCIÓN PECUARIA 2022 <sup>10</sup>			
Cultivo	Producción (Tm)	Superficie (ha)	Grupo	Producción (Tm)	Superficie (ha)	Grupo	Nº de Cabezas	Peso Pie (kg)	Peso Gancho (kg)
Maiz en grano	12.511	10.229	Cereales	12.603	10.306	Avícolas	478.006	1.529.619	1.314.517
Lechuga	4.550	578	Hortalizas	6.102	1.199	Porcino	339.712	0	0
Papa	1.799	417	Tuberculos	2.616	558	Bovinos	77.542	35.436.694	27.139.700
Mani	777	615	Industriales	1.484	650	Ovinos	18.195	638.645	569.504
Yuca	731	117	Frutales	1.161	128	Caprinos	3.486	43.575	26.145
Caña de Azúcar	693	29	Forrajes	7	1				
Naranja	554	44							

## VOCACIONES y POTENCIALIDADES AGROPRODUCTIVAS, PISCICOLA y AGROFORESTAL

Vocación <sup>11</sup>	Sup. ha	%	potencial <sup>12</sup>		
Extractivo forestal y petrolero	164.631 ha	48,61%	1. Turismo 2. Cultivo de frutas cítricas 3. Ají 4. Cría de ganado vacuno 5. Cría de ganado porcino 6. Maíz 7. Papa		
Cultivos agrícolas mercado local	113.553 ha	33,53%			
Silvopastoril limitado	30.695 ha	9,06%			
Forestal maderable	15.339 ha	4,53%			
Explotación de yacimientos mineros	10.986 ha	3,24%			
Cultivos agrícolas	1.666 ha	0,49%			
Piscícola y captación de agua	712 ha	0,21%			
Pastoreo extensivo	654 ha	0,19%			
Agropecuaria	388 ha	0,11%			
Turístico escénico	41 ha	0,01%			
<b>TOTAL</b>	<b>338.665 ha *</b>	<b>100%</b>			
Cobertura Vegetal <sup>13</sup>	Sup. ha	%	Uso Actual <sup>13</sup>	Sup. ha	%
Bosque Denso	179.087 ha	53,06%	Extractivo Forestal	192.879 ha	57,14%
Bosque Ralo	94.410 ha	27,97%	Prod. Agropecuario	80.619 ha	23,88%
Herbazal	27.012 ha	8,00%	Prod. Ganadero	24.505 ha	7,26%
Agricultura	21.190 ha	6,28%	Prod. Agrícola	21.190 ha	6,28%
Puna Altoandina	15.046 ha	4,46%	Extractivo	17.554 ha	5,20%
Cuerpos de Agua	734 ha	0,22%	Prod. Piscícola	734 ha	0,22%
Depositos de Arena	35 ha	0,01%	Recreativo	35 ha	0,01%
Estructura Urbana	14 ha	0,00%	Urbano	14 ha	0,00%
<b>TOTAL</b>	<b>337.529 ha **</b>	<b>100% TOTAL</b>		<b>337.529 ha **</b>	<b>100%</b>

# POTENCIAL PRODUCTIVO MUNICIPIO DE MONTEAGUDO



# MUNICIPIO DE SAN PABLO DE HUACARETA

## DATOS GENERALES Y DEMOGRÁFICOS

IDIOMAS QUE SE HABLA <sup>1</sup>	POBLACIÓN <sup>2</sup>			DATOS CLIMÁTICOS			Max.	Min.	Prom.
	2001	2012	Tasa	Altura(m.s.n.m.) <sup>6</sup>	Temperatura(°C) <sup>7</sup>	Precipitación(m.m.) <sup>8</sup>			
Castellano	6.111	10.007	-17%	Alta	23	79	2.296	576	1.125
Guaraní	1.370	8.349		14	17	62			21
Quechua	226			34		69			
Otros idiomas nacionales	10								
Otros idiomas extranjeros	11								
Sin definir	131								
No se aplica (NSA)	490								
<b>Total</b>	<b>8.349</b>								

## DATOS ECONÓMICOS Y ESTRUCTURA EMPRESARIAL

TIPO SOCIETARIO, EMPRESAS REGISTRADAS A 2022 <sup>14</sup>	TIPO SOCIETARIO, EMPRESAS ACTIVAS 2022 <sup>14</sup>	TAMAÑO DE EMPRESAS ACTIVAS 2022 <sup>14</sup>	NÚMERO DE PRESTATARIOS ÚNICOS 2022 <sup>9</sup>
Empresa Unipersonal	28	3	1
<b>TOTAL</b>	<b>28</b>	<b>0</b>	<b>0</b>
	Otros	Sin Asignacion	2
	<b>TOTAL</b>	<b>3</b>	<b>3</b>

TAMAÑO DE CRÉDITOS (MILLONES DE DÓLARES) <sup>9</sup>							CRÉDITO FINANCIERO SEGÚN ACTIVIDAD (MILLONES DE DÓLARES) <sup>9</sup>						
Detalle	2017	2018	2019	2020	2021	2022	Detalle	2017	2018	2019	2020	2021	2022
<b>TOTAL</b>	<b>0,00</b>	<b>0,00</b>	<b>0,00</b>	<b>0,00</b>	<b>0,00</b>	<b>0,00</b>	<b>TOTAL</b>	<b>0,00</b>	<b>0,00</b>	<b>0,00</b>	<b>0,00</b>	<b>0,00</b>	<b>0,00</b>

## DATOS DE PRODUCCIÓN

PRINCIPALES CULTIVOS 2022 <sup>10</sup>			PRODUCCIÓN AGRÍCOLA 2022 <sup>10</sup>			PRODUCCIÓN PECUARIA 2022 <sup>10</sup>			
Cultivo	Producción (Tm)	Superficie (ha)	Grupo	Producción (Tm)	Superficie (ha)	Grupo	Nº de Cabezas	Peso Pie (kg)	Peso Gancho (kg)
Maiz en grano	5.847	5.761	Cereales	5.886	5.811	Bovinos	58.963	26.946.091	20.637.050
Naranja	1.245	89	Hortalizas	1.747	613	Porcino	19.446	0	0
Lechuga	1.180	146	Frutales	1.335	104	Avícolas	10.948	35.034	30.107
Yuca	741	102	Tuberculos	1.280	223	Ovinos	10.234	359.213	320.324
Caña de Azúcar	466	16	Industriales	897	344	Caprinos	8.759	109.488	65.693
Mani	421	322							
Papa	273	68							

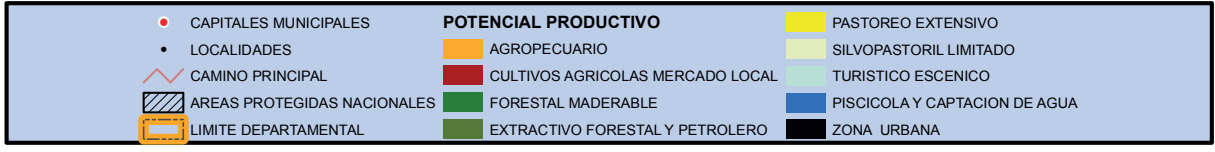
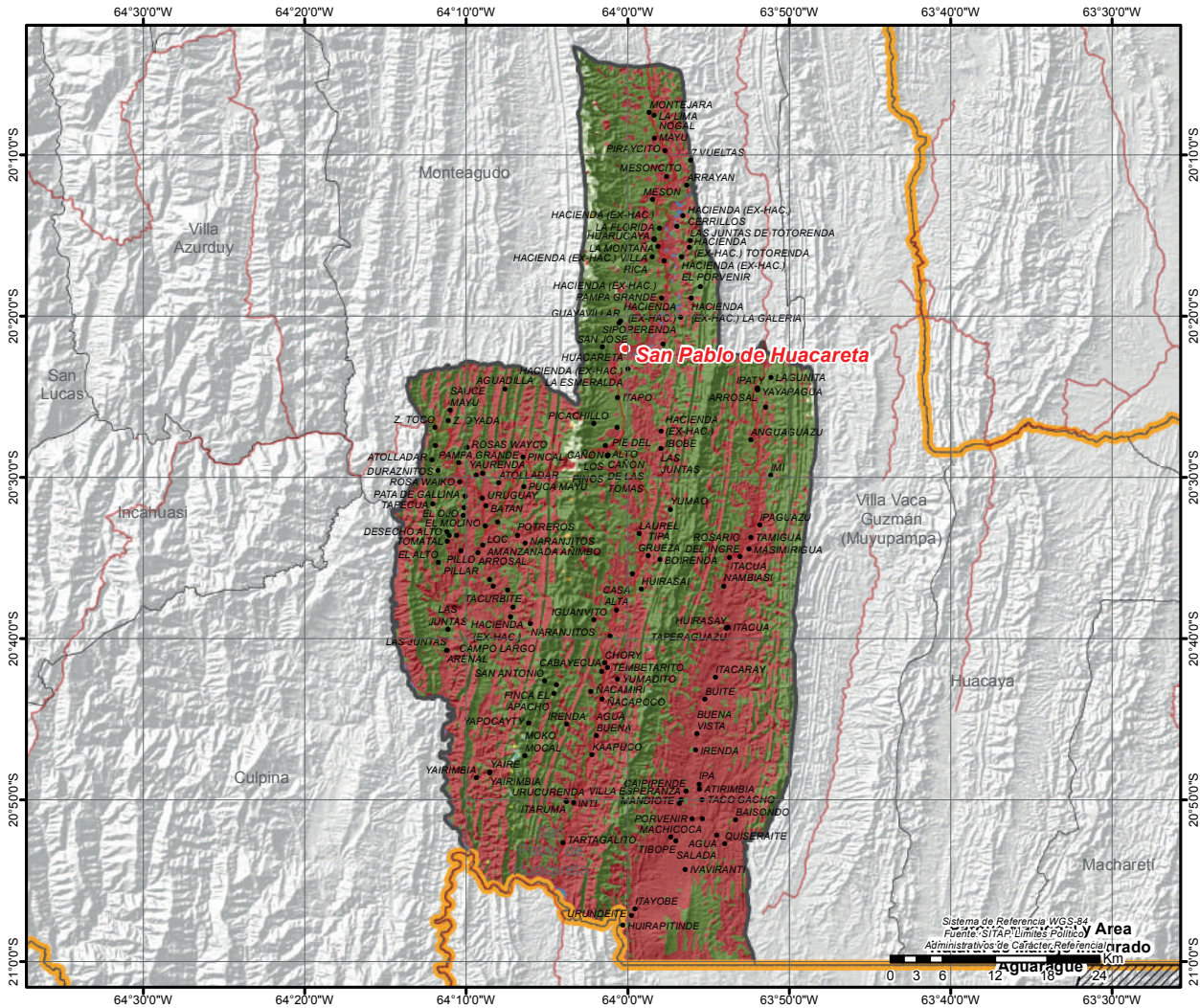
## VOCACIONES y POTENCIALIDADES AGROPRODUCTIVAS, PISCICOLA y AGROFORESTAL

Vocación <sup>11</sup>	Sup. ha	%	potencial <sup>12</sup>
Extractivo forestal y petrolero	152.724 ha	51,56%	
Cultivos agrícolas mercado local	137.938 ha	46,57%	1. Maní
Silvopastoril limitado	3.640 ha	1,23%	2. Cría de ganado porcino
Piscícola y captación de agua	1.287 ha	0,43%	3. Ají
Turístico escénico	245 ha	0,08%	4. Cría de ganado vacuno
Agropecuario	197 ha	0,07%	5. Cultivo de frutas cítricas
Pastoreo extensivo	87 ha	0,03%	6. Maíz
Forestal maderable	73 ha	0,02%	7. Papa
Zona urbana	12 ha	0,00%	
<b>TOTAL</b>	<b>296.203 ha *</b>	<b>100%</b>	

Cobertura Vegetal <sup>13</sup>	Sup. ha	%	Uso Actual <sup>13</sup>	Sup. ha	%
Bosque Denso	170.918 ha	57,83%	Extractivo Forestal	171.014 ha	57,86%
Bosque Ralo	100.709 ha	34,07%	Prod. Agropecuario	100.613 ha	34,04%
Agricultura	16.957 ha	5,74%	Prod. Agrícola	16.957 ha	5,74%
Herbazal	5.137 ha	1,74%	Prod. Ganadero	2.991 ha	1,01%
Cuerpos de Agua	1.252 ha	0,42%	Extractivo	2.510 ha	0,85%
Puna Altoandina	364 ha	0,12%	Prod. Piscícola	1.252 ha	0,42%
Depositos de Arena	223 ha	0,08%	Recreativo	223 ha	0,08%
Estructura Urbana	14 ha	0,00%	Urbano	14 ha	0,00%
<b>TOTAL</b>	<b>295.574 ha **</b>	<b>100% TOTAL</b>		<b>295.574 ha **</b>	<b>100%</b>



# POTENCIAL PRODUCTIVO MUNICIPIO DE SAN PABLO DE HUACARETA



# MUNICIPIO DE TARABUCO

## DATOS GENERALES Y DEMOGRÁFICOS

IDIOMAS QUE SE HABLA <sup>1</sup>	POBLACIÓN <sup>2</sup>			DATOS CLIMÁTICOS		
	2001	2012	Tasa	Max.	Min.	Prom.
Quechua	14.568	19.554	-13%	Altura(m.s.n.m.) <sup>6</sup>	3.743	2.003 2.976
Castellano	1.513	16.944		Temperatura(°C) <sup>7</sup>	19	10 14
Aymara	11			Precipitación(m.m.) <sup>8</sup>	53	42 45
Otros idiomas nacionales	11					
Otros idiomas extranjeros	5					
Sin definir	169					
No se aplica (NSA)	667					
<b>Total</b>	<b>16.944</b>					

## DATOS ECONÓMICOS Y ESTRUCTURA EMPRESARIAL

TIPO SOCIETARIO, EMPRESAS REGISTRADAS A 2022 <sup>14</sup>	TIPO SOCIETARIO, EMPRESAS ACTIVAS 2022 <sup>14</sup>	TAMAÑO DE EMPRESAS ACTIVAS 2022 <sup>14</sup>	NÚMERO DE PRESTATARIOS ÚNICOS 2022 <sup>9</sup>
Empresa Unipersonal	32	9	6
Sociedad De Responsabilidad Limitada	6	3	1
<b>TOTAL</b>	<b>38</b>	<b>0</b>	<b>5</b>
	<b>TOTAL</b>	<b>12</b>	<b>12</b>

TAMAÑO DE CRÉDITOS (MILLONES DE DÓLARES) <sup>9</sup>							CRÉDITO FINANCIERO SEGÚN ACTIVIDAD (MILLONES DE DÓLARES) <sup>9</sup>						
Detalle	2017	2018	2019	2020	2021	2022	Detalle	2017	2018	2019	2020	2021	2022
Microcredito	0,00	0,00	0,00	0,00	0,00	0,00	AGRICULTURA Y GANADERIA	0,00	0,00	0,00	0,00	0,00	0,00
<b>TOTAL</b>	<b>0,00</b>	<b>0,00</b>	<b>0,00</b>	<b>0,00</b>	<b>0,00</b>	<b>0,00</b>	INDUSTRIA MANUFACTURERA	0,00	0,00	0,00	0,00	0,00	0,00
							<b>TOTAL</b>	<b>0,00</b>	<b>0,00</b>	<b>0,00</b>	<b>0,00</b>	<b>0,00</b>	<b>0,00</b>

## DATOS DE PRODUCCIÓN

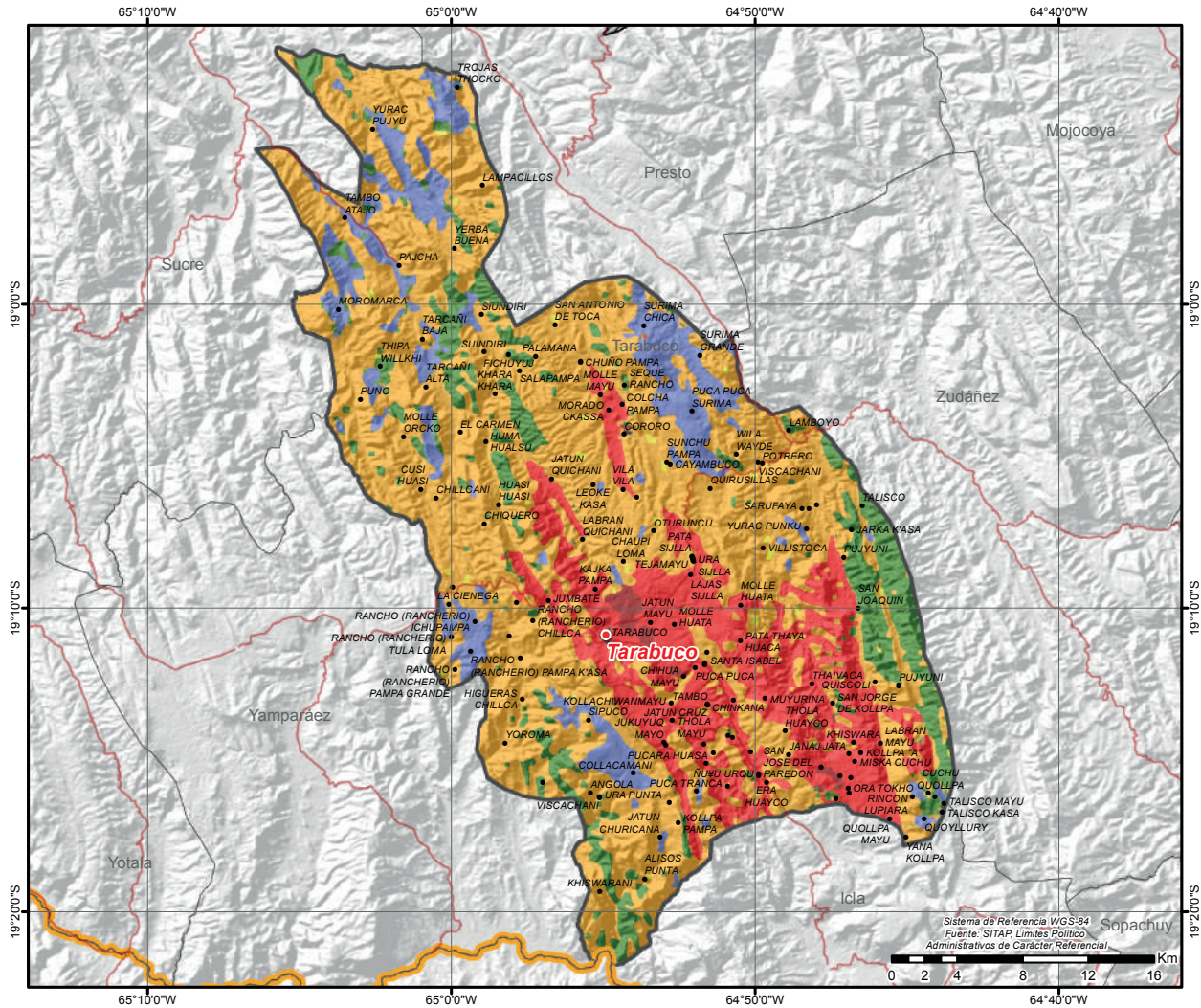
PRINCIPALES CULTIVOS 2022 <sup>10</sup>			PRODUCCIÓN AGRÍCOLA 2022 <sup>10</sup>			PRODUCCIÓN PECUARIA 2022 <sup>10</sup>			
Cultivo	Producción (Tm)	Superficie (ha)	Grupo	Producción (Tm)	Superficie (ha)	Grupo	N° de Cabezas	Peso Pie (kg)	Peso Gancho (kg)
Papa	15.309	2.045	Tuberculos	15.427	2.096	Avícolas	110.332	353.062	303.413
Trigo	1.584	2.322	Cereales	3.864	5.142	Ovinos	35.402	1.242.610	1.108.083
Maiz en grano	1.340	1.602	Hortalizas	884	579	Caprinos	27.114	338.925	203.355
Cebada en grano	908	1.180	Forrajajes	699	411	Bovinos	9.303	4.251.471	3.256.050
Cebada berza	620	390	Frutales	31	16	Porcino	2.219	0	0
Arveja	444	345							
Haba	272	171							

## VOCACIONES y POTENCIALIDADES AGROPRODUCTIVAS, PISCICOLA y AGROFORESTAL

Vocación <sup>11</sup>	Sup. ha	%	potencial <sup>12</sup>
Agropecuario	62.374 ha	60,59%	1. Cebada en grano 2. Linaza 3. Papa 4. Durazno 5. Turismo 6. Trigo 7. Maíz
Cultivos agrícolas	18.625 ha	18,09%	
Forestal maderable	10.699 ha	10,39%	
Explotación de yacimientos mineros	10.049 ha	9,76%	
Cultivos agrícolas mercado local	676 ha	0,66%	
Pastoreo extensivo	458 ha	0,45%	
Zona urbana	58 ha	0,06%	
Turístico escénico	1 ha	0,00%	
<b>TOTAL</b>	<b>102.940 ha *</b>	<b>100%</b>	

Cobertura Vegetal <sup>13</sup>	Sup. ha	%	Uso Actual <sup>13</sup>	Sup. ha	%
Herbazal	55.345 ha	54,07%	Extractivo	91.351 ha	89,25%
Puna Altoandina	36.006 ha	35,18%	Extractivo Forestal	10.390 ha	10,15%
Bosque Ralo	10.390 ha	10,15%	Prod. Agrícola	582 ha	0,57%
Agricultura	582 ha	0,57%	Urbano	28 ha	0,03%
Estructura Urbana	28 ha	0,03%	Recreativo	1 ha	0,00%
Depositos de Arena	1 ha	0,00%	<b>TOTAL</b>	<b>102.351 ha **</b>	<b>100%</b>
<b>TOTAL</b>	<b>102.351 ha **</b>	<b>100%</b>			

# POTENCIAL PRODUCTIVO MUNICIPIO DE TARABUCO



# MUNICIPIO DE YAMPARÁEZ

## DATOS GENERALES Y DEMOGRÁFICOS

IDIOMAS QUE SE HABLA <sup>1</sup>	POBLACIÓN <sup>2</sup>			DATOS CLIMÁTICOS		
	2001	2012	Tasa	Max.	Min.	Prom.
Quechua	8.121	10.013	1%	Altura(m.s.n.m.) <sup>6</sup>	3.394	2.070 2.816
Castellano	1.456	10.111	1%	Temperatura(°C) <sup>7</sup>	18	12 15
Aymara	10			Precipitación(m.m.) <sup>8</sup>	46	40 42
Otros idiomas nacionales	10					
Otros idiomas extranjeros	0					
Sin definir	92					
No se aplica (NSA)	422					
<b>Total</b>	<b>10.111</b>					

## DATOS ECONÓMICOS Y ESTRUCTURA EMPRESARIAL

TIPO SOCIETARIO, EMPRESAS REGISTRADAS A 2022 <sup>14</sup>	TIPO SOCIETARIO, EMPRESAS ACTIVAS 2022 <sup>14</sup>	TAMAÑO DE EMPRESAS ACTIVAS 2022 <sup>14</sup>	NÚMERO DE PRESTATARIOS ÚNICOS 2022 <sup>9</sup>
Empresa Unipersonal	14	5	3
<b>TOTAL</b>	<b>14</b>	<b>0</b>	<b>2</b>
	<b>TOTAL</b>	<b>5</b>	<b>5</b>

TAMAÑO DE CRÉDITOS (MILLONES DE DÓLARES) <sup>9</sup>							CRÉDITO FINANCIERO SEGÚN ACTIVIDAD (MILLONES DE DÓLARES) <sup>9</sup>						
Detalle	2017	2018	2019	2020	2021	2022	Detalle	2017	2018	2019	2020	2021	2022
<b>TOTAL</b>	<b>0,00</b>	<b>0,00</b>	<b>0,00</b>	<b>0,00</b>	<b>0,00</b>	<b>0,00</b>	<b>TOTAL</b>	<b>0,00</b>	<b>0,00</b>	<b>0,00</b>	<b>0,00</b>	<b>0,00</b>	<b>0,00</b>

## DATOS DE PRODUCCIÓN

PRINCIPALES CULTIVOS 2022 <sup>10</sup>			PRODUCCIÓN AGRÍCOLA 2022 <sup>10</sup>			PRODUCCIÓN PECUARIA 2022 <sup>10</sup>			
Cultivo	Producción (Tm)	Superficie (ha)	Grupo	Producción (Tm)	Superficie (ha)	Grupo	Nº de Cabezas	Peso Pie (kg)	Peso Gancho (kg)
Papa	6.312	898	Tuberculos	6.323	903	Avicolas	374.698	1.199.034	1.030.420
Maiz en grano	1.209	1.325	Cereales	2.385	2.943	Caprinos	16.050	200.625	120.375
Trigo	897	1.385	Hortalizas	1.907	641	Ovinos	13.535	475.079	423.646
Zanahoria	820	84	Frutales	285	75	Porcino	5.168	0	0
Arveja	435	318	Forrajes	17	9	Bovinos	1.516	692.812	530.600
Cebolla	329	35				Llamas	16	1.232	665
Cebada en grano	272	212				Alpacas	5	220	117

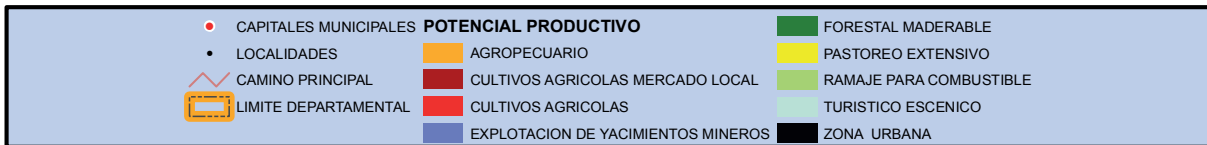
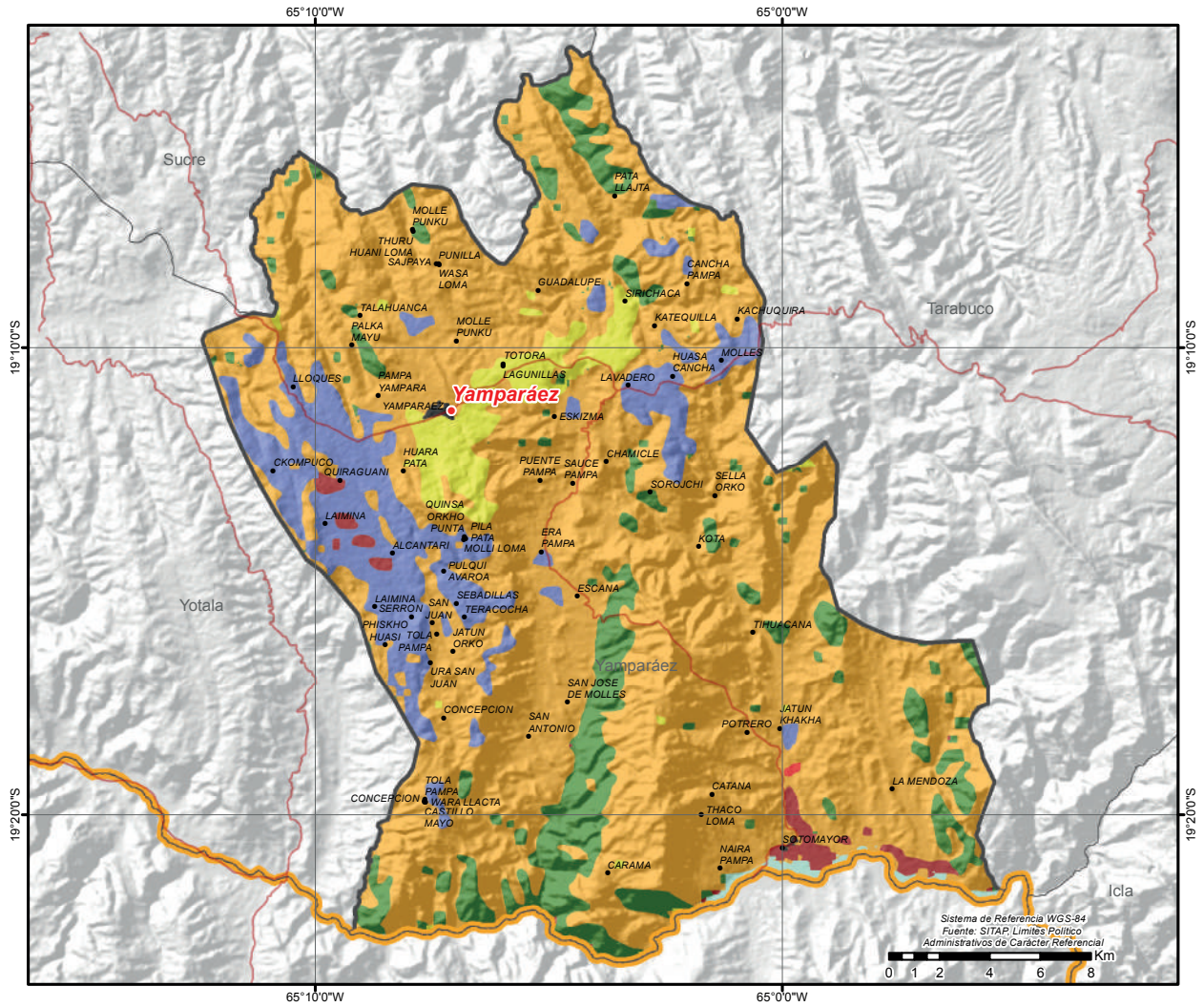
## VOCACIONES y POTENCIALIDADES AGROPRODUCTIVAS, PISCICOLA y AGROFORESTAL

Vocación <sup>11</sup>	Sup. ha	%	potencial <sup>12</sup>		
Agropecuario	44.290 ha	73,96%			
Explotación de yacimientos mineros	6.283 ha	10,49%	1. Garbanzo		
Forestal maderable	5.872 ha	9,81%	2. Higo		
Pastoreo extensivo	2.305 ha	3,85%	3. Turismo		
Cultivos agrícolas mercado local	670 ha	1,12%	4. Zanahoria		
Turístico escénico	382 ha	0,64%	5. Durazno		
Zona urbana	58 ha	0,10%	6. Trigo		
Cultivos agrícolas	23 ha	0,04%	7. Maíz		
<b>TOTAL</b>	<b>59.883 ha *</b>	<b>100%</b>			

Cobertura Vegetal <sup>13</sup>	Sup. ha	%	Uso Actual <sup>13</sup>	Sup. ha	%
Herbazal	40.318 ha	67,73%	Extractivo	52.709 ha	88,54%
Puna Altoandina	12.391 ha	20,82%	Extractivo Forestal	6.116 ha	10,27%
Bosque Ralo	6.116 ha	10,27%	Prod. Agricola	434 ha	0,73%
Agricultura	434 ha	0,73%	Recreativo	270 ha	0,45%
Depositos de Arena	270 ha	0,45%	<b>TOTAL</b>	<b>59.529 ha **</b>	<b>100%</b>
<b>TOTAL</b>	<b>59.529 ha **</b>	<b>100%</b>			

# POTENCIAL PRODUCTIVO MUNICIPIO DE YAMPARÁEZ



# MUNICIPIO DE CAMARGO

## DATOS GENERALES Y DEMOGRÁFICOS

IDIOMAS QUE SE HABLA <sup>1</sup>	POBLACIÓN <sup>2</sup>			DATOS CLIMÁTICOS			
	2001	2012	Tasa	Max.	Min.	Prom.	
Castellano	10.782	14.009	12%	Altura(m.s.n.m.) <sup>6</sup>	4.728	2.049	3.257
Quechua	3.938	15.644		Temperatura(°C) <sup>7</sup>	17	5	13
Aymara	39			Precipitación(m.m.) <sup>8</sup>	38	20	25
Otros idiomas nacionales	15						
Otros idiomas extranjeros	30						
Sin definir	195						
No se aplica (NSA)	645						
<b>Total</b>	<b>15.644</b>						

## DATOS ECONÓMICOS Y ESTRUCTURA EMPRESARIAL

TIPO SOCIETARIO, EMPRESAS REGISTRADAS A 2022 <sup>14</sup>	TIPO SOCIETARIO, EMPRESAS ACTIVAS 2022 <sup>14</sup>	TAMAÑO DE EMPRESAS ACTIVAS 2022 <sup>14</sup>	NÚMERO DE PRESTATARIOS ÚNICOS 2022 <sup>9</sup>
Empresa Unipersonal	199	Micro Empresa	27
Sociedad De Responsabilidad Limitada	27	Pequeña Empresa	1
Sociedad Constituida En El Extranjero	1	Sin Asignacion	15
<b>TOTAL</b>	<b>227</b>	<b>TOTAL</b>	<b>43</b>
	<b>TOTAL</b>	<b>43</b>	

TAMAÑO DE CRÉDITOS (MILLONES DE DÓLARES) <sup>9</sup>							CRÉDITO FINANCIERO SEGÚN ACTIVIDAD (MILLONES DE DÓLARES) <sup>9</sup>						
Detalle	2017	2018	2019	2020	2021	2022	Detalle	2017	2018	2019	2020	2021	2022
Microcredito	20,06	21,14	27,85	31,29	30,52	35,67	AGRICULTURA Y GANADERIA	10,61	13,09	20,08	23,26	22,48	26,97
Pyme	0,04	0,03	0,02	0,02	0,00	0,00	INDUSTRIA MANUFACTURERA	1,77	1,75	1,98	2,09	1,89	2,30
<b>TOTAL</b>	<b>20,10</b>	<b>21,17</b>	<b>27,88</b>	<b>31,32</b>	<b>30,53</b>	<b>35,67</b>	CAZA, SILVICULTURA Y PESCA	0,00	0,00	0,00	0,00	0,00	0,00
							<b>TOTAL</b>	<b>12,38</b>	<b>14,83</b>	<b>22,06</b>	<b>25,35</b>	<b>24,37</b>	<b>29,27</b>

## DATOS DE PRODUCCIÓN

PRINCIPALES CULTIVOS 2022 <sup>10</sup>			PRODUCCIÓN AGRÍCOLA 2022 <sup>10</sup>			PRODUCCIÓN PECUARIA 2022 <sup>10</sup>			
Cultivo	Producción (Tm)	Superficie (ha)	Grupo	Producción (Tm)	Superficie (ha)	Grupo	N° de Cabezas	Peso Pie (kg)	Peso Gancho (kg)
Durazno	5.365	906	Frutales	7.857	1.431	Avícolas	88.833	284.266	244.291
Papa	4.412	731	Tuberculos	4.594	797	Caprinos	45.592	569.900	341.940
Cebolla	2.290	171	Hortalizas	2.779	361	Ovinos	14.995	526.325	469.344
Uva (Vid)	1.633	292	Cereales	1.137	1.200	Bovinos	3.313	1.514.041	1.159.550
Maiz en grano	680	754	Forrajes	1.038	256	Porcino	1.932	0	0
Alfalfa	602	80				Llamas	486	37.422	20.208
Avena berza	417	160							

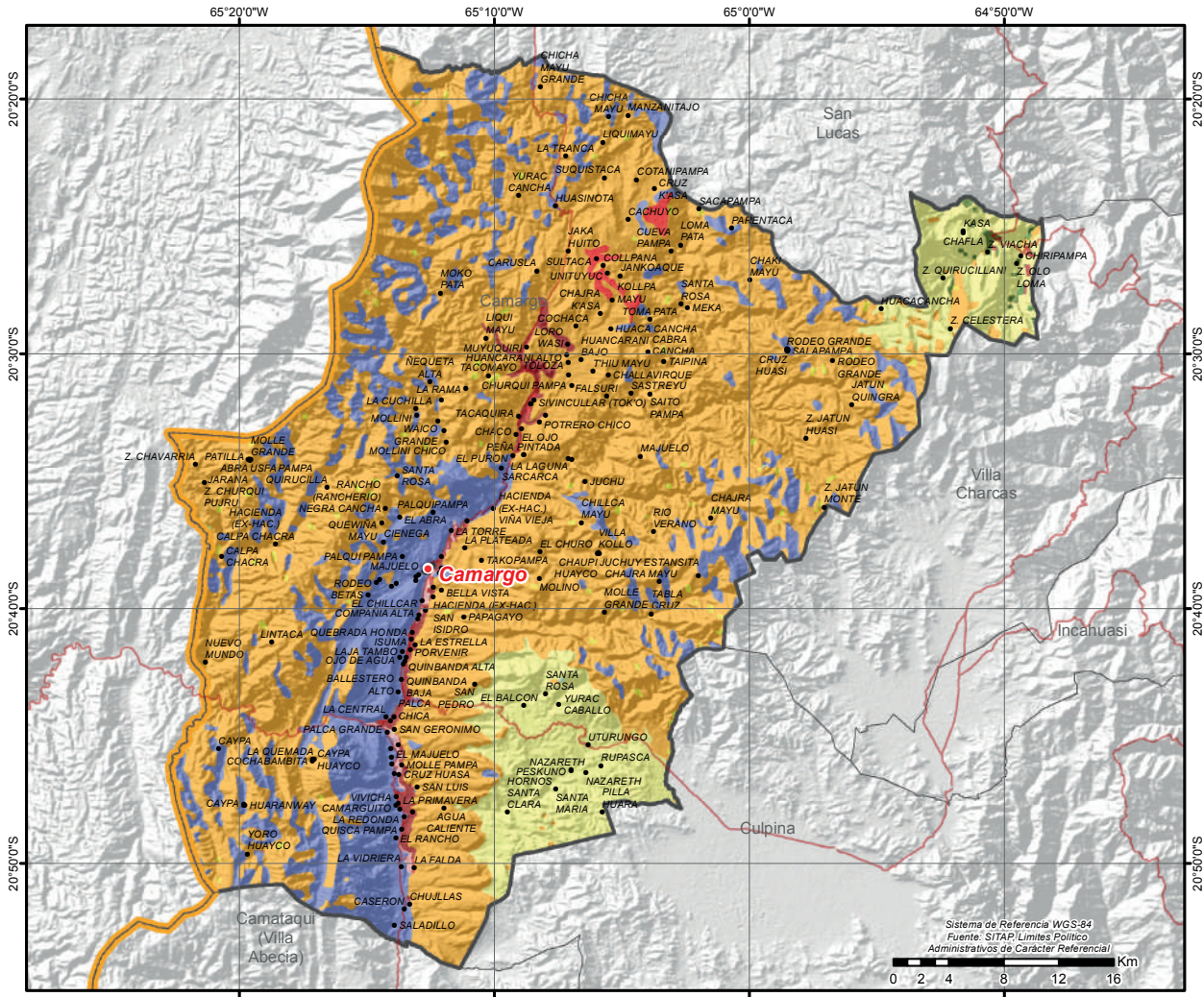
## VOCACIONES y POTENCIALIDADES AGROPRODUCTIVAS, PISCICOLA y AGROFORESTAL

Vocación <sup>11</sup>	Sup. ha	%	potencial <sup>12</sup>		
Agropecuario	142.383 ha	68,50%	1. Higo		
Explotación de yacimientos mineros	38.512 ha	18,53%	2. Cultivo de hortalizas		
Pastoreo limitado	21.453 ha	10,32%	3. Artesanía -hilados, textiles		
Pastoreo extensivo	1.406 ha	0,68%	4. Turismo		
Cultivos agrícolas mercado local	1.381 ha	0,66%	5. Cultivo de frutas de carozo		
Cultivos agrícolas	943 ha	0,45%	6. Uva		
Cultivos industriales y de consumo	731 ha	0,35%	7. Maíz		
Cultivos de hortalizas y frutas	402 ha	0,19%			
Extractivo forestal y petrolero	312 ha	0,15%			
Ramaje para combustible	118 ha	0,06%			
Forestal maderable	86 ha	0,04%			
Zona urbana	60 ha	0,03%			
Turístico escénico	29 ha	0,01%			
Piscícola y captación de agua	27 ha	0,01%			
Ganadería bovina	11 ha	0,01%			
<b>TOTAL</b>	<b>207.854 ha *</b>	<b>100%</b>			

Cobertura Vegetal <sup>13</sup>	Sup. ha	%	Uso Actual <sup>13</sup>	Sup. ha	%
Herbazal	128.000 ha	61,77%	Extractivo	205.409 ha	99,13%
Puna Altoandina	77.314 ha	37,31%	Prod. Agrícola	1.133 ha	0,55%
Agricultura	1.133 ha	0,55%	Extractivo Forestal	493 ha	0,24%
Bosque Denso	389 ha	0,19%	Prod. Agropecuario	72 ha	0,03%
Bosque Ralo	284 ha	0,14%	Prod. Piscícola	44 ha	0,02%
Cuerpos de Agua	44 ha	0,02%	Recreativo	36 ha	0,02%
Depositos de Arena	35 ha	0,02%	Urbano	16 ha	0,01%
Estructura Urbana	16 ha	0,01%	Prod. Ganadero	15 ha	0,01%
Matorral	1 ha	0,00%	<b>TOTAL</b>	<b>207.219 ha **</b>	<b>100%</b>
Campos de Nieve	ha	0,00%			
Vegetación Dispersa	ha	0,00%			

# POTENCIAL PRODUCTIVO MUNICIPIO DE CAMARGO



● CAPITALS MUNICIPALES	■ CULTIVOS INDUSTRIALES Y DE CONSUMO	■ EXTRACTIVO FORESTAL Y PETROLERO	■ PISCICOLA Y CAPTACION DE AGUA
● LOCALIDADES	■ CULTIVOS AGRICOLAS MERCADO LOCAL	■ GANADERIA BOVINA	■ ZONA URBANA
— CAMINO PRINCIPAL	■ CULTIVOS AGRICOLAS	■ PASTOREO EXTENSIVO	
— LIMITE DEPARTAMENTAL	■ CULTIVOS DE HORTALIZAS Y FRUTAS	■ PASTOREO LIMITADO	
<b>POTENCIAL PRODUCTIVO</b>	■ EXPLOTACION DE YACIMIENTOS MINEROS	■ RAMAJE PARA COMBUSTIBLE	
■ AGROPECUARIO	■ FORESTAL MADERABLE	■ TURISTICO ESCENICO	



# MUNICIPIO DE SAN LUCAS

## DATOS GENERALES Y DEMOGRÁFICOS

IDIOMAS QUE SE HABLA <sup>1</sup>	POBLACIÓN <sup>2</sup>			DATOS CLIMÁTICOS		
	2001	2012	Tasa	Max.	Min.	Prom.
Quechua	27.252	32.109	1%	Altura(m.s.n.m.) <sup>6</sup>	4.558	1.131 3.145
Castellano	3.202	32.520		Temperatura(°C) <sup>7</sup>	21	5 13
Aymara	22			Precipitación(m.m.) <sup>8</sup>	53	30 42
Otros idiomas nacionales	15					
Otros idiomas extranjeros	8					
Sin definir	378					
No se aplica (NSA)	1.643					
<b>Total</b>	<b>32.520</b>					

## DATOS ECONÓMICOS Y ESTRUCTURA EMPRESARIAL

TIPO SOCIETARIO, EMPRESAS REGISTRADAS A 2022 <sup>14</sup>	TIPO SOCIETARIO, EMPRESAS ACTIVAS 2022 <sup>14</sup>	TAMAÑO DE EMPRESAS ACTIVAS 2022 <sup>14</sup>	NÚMERO DE PRESTATARIOS ÚNICOS 2022 <sup>9</sup>
Empresa Unipersonal	112	Micro Empresa	11
Sociedad De Responsabilidad Limitada	10	Sin Asignacion	27
<b>TOTAL</b>	<b>122</b>	<b>TOTAL</b>	<b>38</b>
	<b>TOTAL</b>	<b>TOTAL</b>	<b>1.093</b>

TAMAÑO DE CRÉDITOS (MILLONES DE DÓLARES) <sup>9</sup>							CRÉDITO FINANCIERO SEGÚN ACTIVIDAD (MILLONES DE DÓLARES) <sup>9</sup>						
Detalle	2017	2018	2019	2020	2021	2022	Detalle	2017	2018	2019	2020	2021	2022
Microcredito	1,70	1,75	2,67	2,88	3,46	4,12	AGRICULTURA Y GANADERIA	0,94	1,15	2,08	2,21	2,64	3,07
<b>TOTAL</b>	<b>1,70</b>	<b>1,75</b>	<b>2,67</b>	<b>2,88</b>	<b>3,46</b>	<b>4,12</b>	INDUSTRIA MANUFACTURERA	0,03	0,03	0,06	0,08	0,07	0,08
							<b>TOTAL</b>	<b>0,97</b>	<b>1,18</b>	<b>2,14</b>	<b>2,29</b>	<b>2,72</b>	<b>3,15</b>

## DATOS DE PRODUCCIÓN

PRINCIPALES CULTIVOS 2022 <sup>10</sup>			PRODUCCIÓN AGRÍCOLA 2022 <sup>10</sup>			PRODUCCIÓN PECUARIA 2022 <sup>10</sup>			
Cultivo	Producción (Tm)	Superficie (ha)	Grupo	Producción (Tm)	Superficie (ha)	Grupo	N° de Cabezas	Peso Pie (kg)	Peso Gancho (kg)
Papa	14.050	2.141	Tuberculos	14.732	2.382	Ovinos	164.984	5.790.938	5.163.999
Durazno	5.358	914	Cereales	7.847	9.295	Caprinos	117.485	1.468.563	881.138
Maiz en grano	3.720	4.142	Frutales	5.776	1.024	Avícolas	42.450	135.840	116.738
Trigo	1.974	2.661	Hortalizas	2.637	1.961	Bovinos	26.161	11.955.577	9.156.350
Cebada en grano	1.971	2.325	Forrajes	735	225	Llamas	5.188	399.476	215.717
Haba	1.215	807	Industriales	169	27	Porcino	522	0	0
Frejol/poroto	606	668				Alpacas	154	6.776	3.591

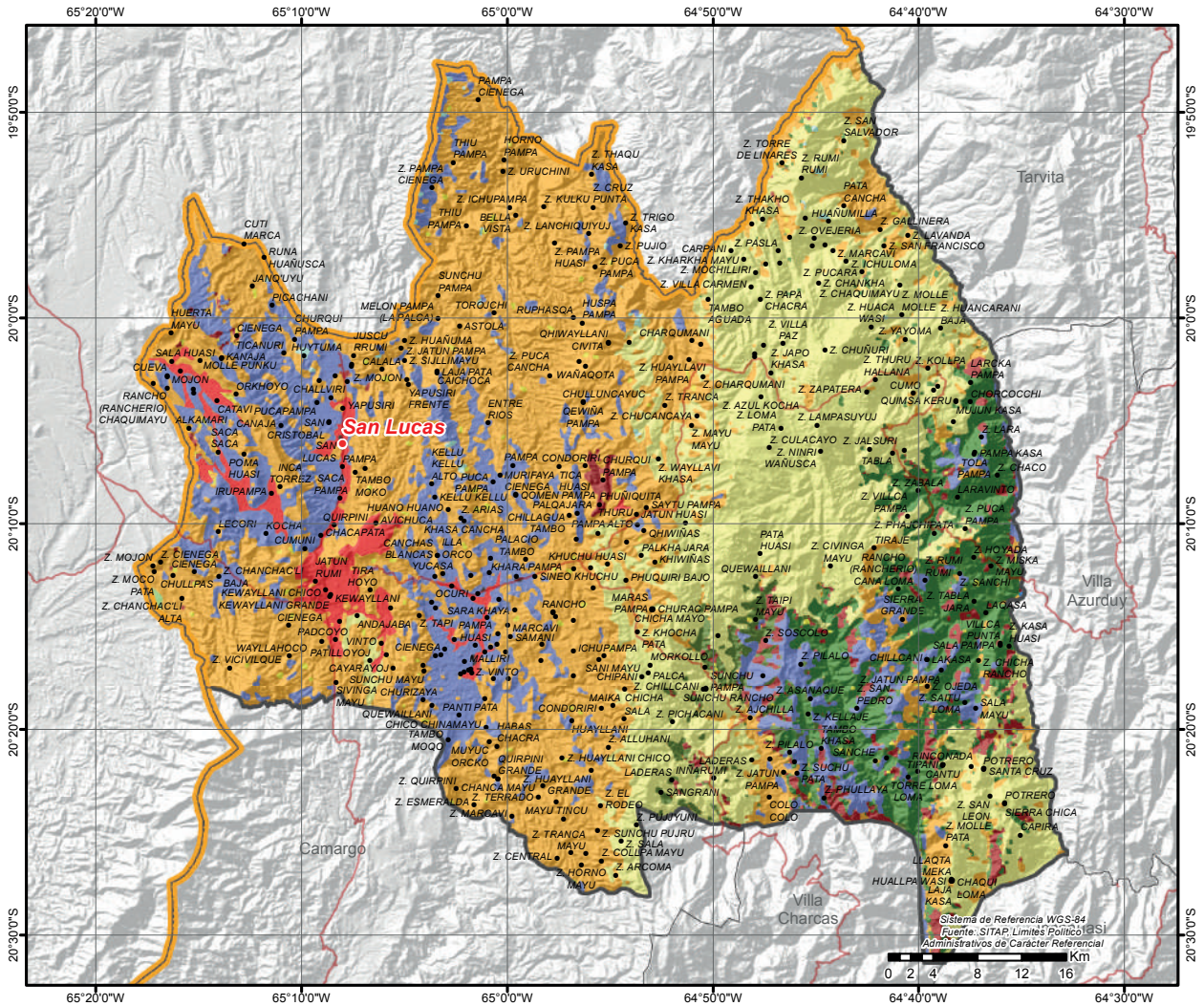
## VOCACIONES Y POTENCIALIDADES AGROPRODUCTIVAS, PISCICOLA y AGROFORESTAL

Vocación <sup>11</sup>	Sup. ha	%	potencialx <sup>12</sup>
Agropecuario	159.441 ha	41,68%	1. Maíz 2. Cría de ganado camélido 3. Artesanía -hilados, textiles 4. Papa 5. Haba 6. Durazno 7. Turismo
Pastoreo limitado	108.027 ha	28,24%	
Explotación de yacimientos mineros	57.578 ha	15,05%	
Forestal maderable	32.075 ha	8,38%	
Cultivos agrícolas	9.070 ha	2,37%	
Cultivos agrícolas mercado local	8.676 ha	2,27%	
Extractivo forestal y petrolero	3.986 ha	1,04%	
Pastoreo extensivo	2.172 ha	0,57%	
Turístico escénico	818 ha	0,21%	
Ramaje para combustible	312 ha	0,08%	
Ganadería bovina	168 ha	0,04%	
Zona urbana	115 ha	0,03%	
Piscícola y captación de agua	97 ha	0,03%	
Andinismo	2 ha	0,00%	
<b>TOTAL</b>	<b>382.537 ha *</b>	<b>100%</b>	

Cobertura Vegetal <sup>13</sup>	Sup. ha	%	Uso Actual <sup>13</sup>	Sup. ha	%
Puna Altoandina	198.723 ha	52,15%	Extractivo	339.815 ha	89,18%
Herbazal	140.829 ha	36,96%	Extractivo Forestal	33.083 ha	8,68%
Bosque Ralo	35.925 ha	9,43%	Prod. Agropecuario	6.487 ha	1,70%
Bosque Denso	3.912 ha	1,03%	Recreativo	731 ha	0,19%
Depositos de Arena	730 ha	0,19%	Prod. Agrícola	648 ha	0,17%
Agricultura	648 ha	0,17%	Prod. Ganadero	249 ha	0,07%
Matorral	246 ha	0,06%	Prod. Piscícola	49 ha	0,01%
Cuerpos de Agua	49 ha	0,01%	<b>TOTAL</b>	<b>381.063 ha **</b>	<b>100%</b>
Campos de Nieve	ha	0,00%			
<b>TOTAL</b>	<b>381.062 ha **</b>	<b>100%</b>			



# POTENCIAL PRODUCTIVO MUNICIPIO DE SAN LUCAS



● CAPITALES MUNICIPALES	<b>POTENCIAL PRODUCTIVO</b>	■ FORESTAL MADERABLE	■ RAMAJE PARA COMBUSTIBLE
● LOCALIDADES	■ AGROPECUARIO	■ EXTRACTIVO FORESTAL Y PETROLERO	■ ANDINISMO
— CAMINO PRINCIPAL	■ CULTIVOS AGRICOLAS MERCADO LOCAL	■ GANADERIA BOVINA	■ TURISTICO ESCENICO
— LIMITE DEPARTAMENTAL	■ CULTIVOS AGRICOLAS	■ PASTOREO EXTENSIVO	■ PISCICOLA Y CAPTACION DE AGUA
	■ EXPLOTACION DE YACIMIENTOS MINEROS	■ PASTOREO LIMITADO	■ ZONA URBANA



# MUNICIPIO DE INCAHUASI

## DATOS GENERALES Y DEMOGRÁFICOS

IDIOMAS QUE SE HABLA <sup>1</sup>	POBLACIÓN <sup>2</sup>			DATOS CLIMÁTICOS		
	2001	2012	Tasa	Max.	Min.	Prom.
Castellano	6.532	11.150	17%	Altura(m.s.n.m.) <sup>6</sup>	3.688	898 2.251
Quechua	5.579	13.056		Temperatura(°C) <sup>7</sup>	22	11 17
Aymara	12			Precipitación(m.m.) <sup>8</sup>	60	27 46
Otros idiomas nacionales	4					
Otros idiomas extranjeros	1					
Sin definir	152					
No se aplica (NSA)	776					
<b>Total</b>	<b>13.056</b>					

## DATOS ECONÓMICOS Y ESTRUCTURA EMPRESARIAL

TIPO SOCIETARIO, EMPRESAS REGISTRADAS A 2022 <sup>14</sup>	TIPO SOCIETARIO, EMPRESAS ACTIVAS 2022 <sup>14</sup>	TAMAÑO DE EMPRESAS ACTIVAS 2022 <sup>14</sup>	NÚMERO DE PRESTATARIOS ÚNICOS 2022 <sup>9</sup>
Empresa Unipersonal	39	7	4
Sociedad De Responsabilidad Limitada	2	0	3
<b>TOTAL</b>	<b>41</b>	<b>7</b>	<b>7</b>

TAMAÑO DE CRÉDITOS (MILLONES DE DÓLARES) <sup>9</sup>							CRÉDITO FINANCIERO SEGÚN ACTIVIDAD (MILLONES DE DÓLARES) <sup>9</sup>						
Detalle	2017	2018	2019	2020	2021	2022	Detalle	2017	2018	2019	2020	2021	2022
<b>TOTAL</b>	<b>0,00</b>	<b>0,00</b>	<b>0,00</b>	<b>0,00</b>	<b>0,00</b>	<b>0,00</b>	<b>TOTAL</b>	<b>0,00</b>	<b>0,00</b>	<b>0,00</b>	<b>0,00</b>	<b>0,00</b>	<b>0,00</b>

## DATOS DE PRODUCCIÓN

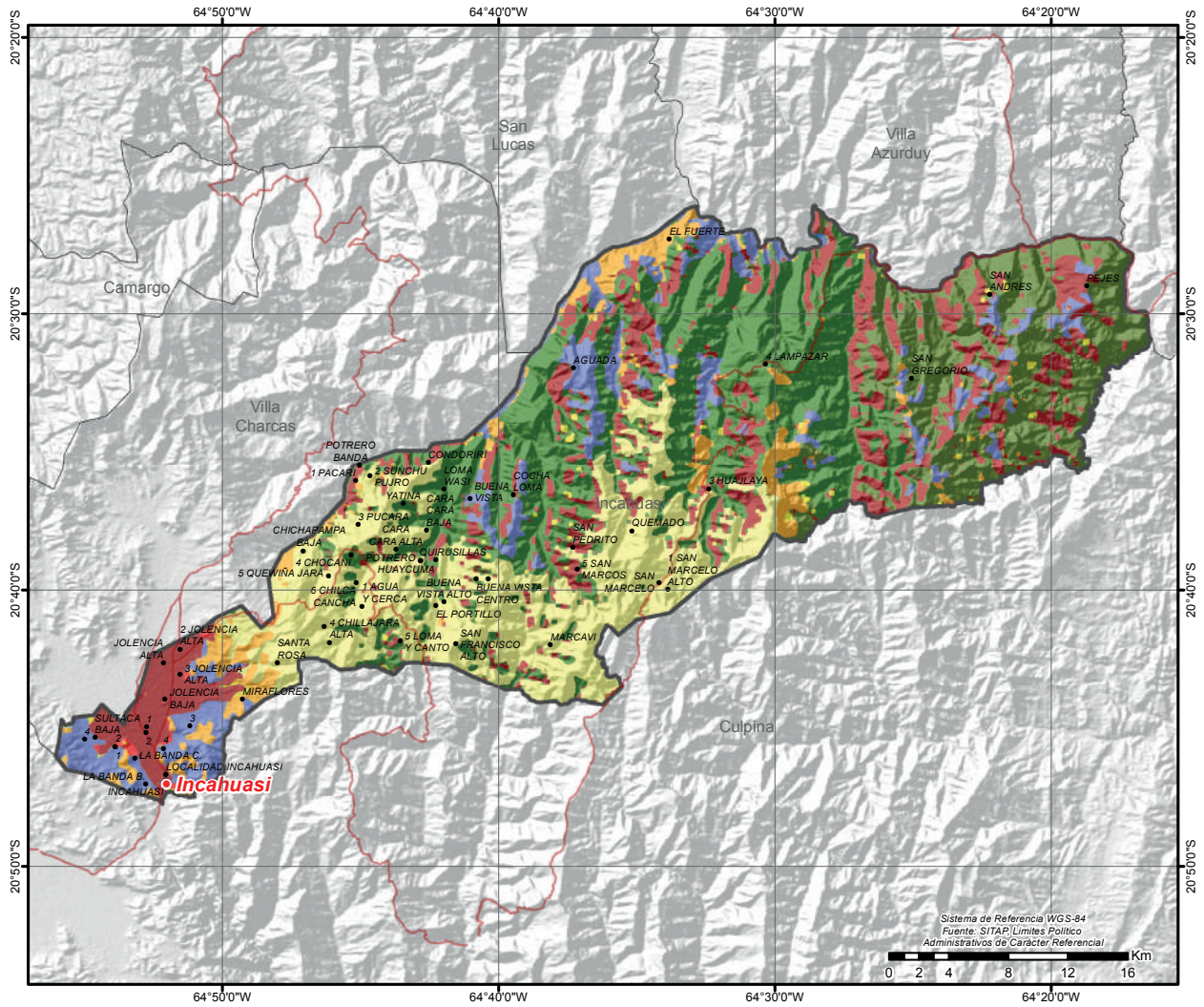
PRINCIPALES CULTIVOS 2022 <sup>10</sup>			PRODUCCIÓN AGRÍCOLA 2022 <sup>10</sup>			PRODUCCIÓN PECUARIA 2022 <sup>10</sup>			
Cultivo	Producción (Tm)	Superficie (ha)	Grupo	Producción (Tm)	Superficie (ha)	Grupo	Nº de Cabezas	Peso Pie (kg)	Peso Gancho (kg)
Papa	10.418	1.327	Tuberculos	10.712	1.432	Caprinos	20.862	260.775	156.465
Maiz en grano	818	1.137	Cereales	1.175	1.695	Ovinos	20.446	717.655	639.960
Alfalfa	566	67	Hortalizas	941	631	Bovinos	9.898	4.523.386	3.464.300
Haba	262	165	Forrajes	606	91	Avícolas	3.458	11.066	9.510
Aji	242	158	Frutales	149	28	Porcino	313	0	0
Trigo	233	415	Industriales	43	45				
Frejol/poroto	177	201							

## VOCACIONES y POTENCIALIDADES AGROPRODUCTIVAS, PISCICOLA y AGROFORESTAL

Vocación <sup>11</sup>	Sup. ha	%	potencial <sup>12</sup>
Forestal maderable	30.548 ha	28,84%	1. Aji 2. Maní 3. Papa 4. Ajo 5. Naranja 6. Haba 7. Maíz
Pastoreo limitado	24.150 ha	22,80%	
Cultivos agrícolas mercado local	18.393 ha	17,36%	
Extractivo forestal y petrolero	15.680 ha	14,80%	
Explotación de yacimientos mineros	10.019 ha	9,46%	
Agropecuario	6.100 ha	5,76%	
Pastoreo extensivo	747 ha	0,70%	
Cultivos agrícolas	212 ha	0,20%	
Piscícola y captación de agua	58 ha	0,05%	
Zona urbana	17 ha	0,02%	
Turístico escénico	8 ha	0,01%	
<b>TOTAL</b>	<b>105.932 ha *</b>	<b>100%</b>	

Cobertura Vegetal <sup>13</sup>	Sup. ha	%	Uso Actual <sup>13</sup>	Sup. ha	%
Puna Altoandina	41.704 ha	39,46%	Extractivo	47.890 ha	45,32%
Bosque Ralo	41.253 ha	39,04%	Extractivo Forestal	42.803 ha	40,50%
Bosque Denso	14.568 ha	13,78%	Prod. Agropecuario	13.017 ha	12,32%
Herbazal	6.187 ha	5,85%	Prod. Agricola	1.916 ha	1,81%
Agricultura	1.916 ha	1,81%	Prod. Piscicola	46 ha	0,04%
Cuerpos de Agua	46 ha	0,04%	Recreativo	6 ha	0,01%
Depositos de Arena	6 ha	0,01%	<b>TOTAL</b>	<b>105.679 ha **</b>	<b>100%</b>
<b>TOTAL</b>	<b>105.679 ha **</b>	<b>100%</b>			

# POTENCIAL PRODUCTIVO MUNICIPIO DE INCAHUASI



● CAPITALES MUNICIPALES	<b>POTENCIAL PRODUCTIVO</b>	■ FORESTAL MADERABLE	■ PISCICOLA Y CAPTACION DE AGUA
● LOCALIDADES	■ AGROPECUARIO	■ EXTRACTIVO FORESTAL Y PETROLERO	■ ZONA URBANA
— CAMINO PRINCIPAL	■ CULTIVOS AGRICOLAS MERCADO LOCAL	■ PASTOREO EXTENSIVO	
▭ LIMITE DEPARTAMENTAL	■ CULTIVOS AGRICOLAS	■ PASTOREO LIMITADO	
	■ EXPLOTACION DE YACIMIENTOS MINEROS	■ TURISTICO ESCENICO	



# MUNICIPIO DE VILLA CHARCAS

## DATOS GENERALES Y DEMOGRÁFICOS

IDIOMAS QUE SE HABLA <sup>1</sup>	POBLACIÓN <sup>2</sup>			DATOS CLIMÁTICOS		
	2001	2012	Tasa	Max.	Min.	Prom.
Quechua	9.665	12.244	32%	Altura(m.s.n.m.) <sup>6</sup>	4.196	1.344 2.818
Castellano	5.331	16.150		Temperatura(°C) <sup>7</sup>	20	8 14
Aymara	25			Precipitación(m.m.) <sup>8</sup>	44	25 35
Otros idiomas nacionales	18					
Otros idiomas extranjeros	1					
Sin definir	266					
No se aplica (NSA)	844					
<b>Total</b>	<b>16.150</b>					

## DATOS ECONÓMICOS Y ESTRUCTURA EMPRESARIAL

TIPO SOCIETARIO, EMPRESAS REGISTRADAS A 2022 <sup>14</sup>	TIPO SOCIETARIO, EMPRESAS ACTIVAS 2022 <sup>14</sup>	TAMAÑO DE EMPRESAS ACTIVAS 2022 <sup>14</sup>	NÚMERO DE PRESTATARIOS ÚNICOS 2022 <sup>9</sup>
Empresa Unipersonal	55	14	9
Sociedad De Responsabilidad Limitada	4	3	1
<b>TOTAL</b>	<b>59</b>	<b>0</b>	<b>7</b>
	<b>TOTAL</b>	<b>17</b>	<b>17</b>

TAMAÑO DE CRÉDITOS (MILLONES DE DÓLARES) <sup>9</sup>							CRÉDITO FINANCIERO SEGÚN ACTIVIDAD (MILLONES DE DÓLARES) <sup>9</sup>						
Detalle	2017	2018	2019	2020	2021	2022	Detalle	2017	2018	2019	2020	2021	2022
<b>TOTAL</b>	<b>0,00</b>	<b>0,00</b>	<b>0,00</b>	<b>0,00</b>	<b>0,00</b>	<b>0,00</b>	<b>TOTAL</b>	<b>0,00</b>	<b>0,00</b>	<b>0,00</b>	<b>0,00</b>	<b>0,00</b>	<b>0,00</b>

## DATOS DE PRODUCCIÓN

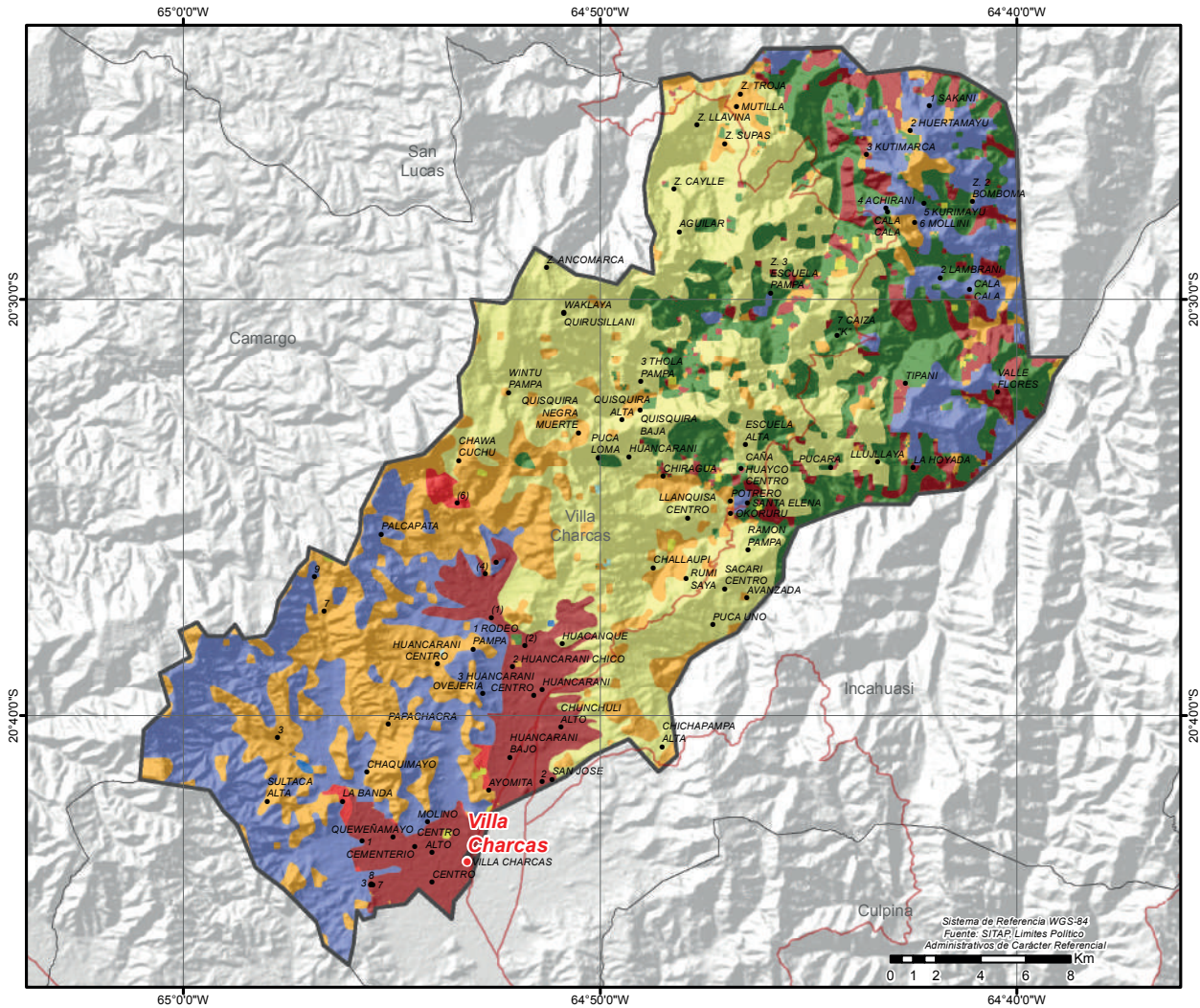
PRINCIPALES CULTIVOS 2022 <sup>10</sup>			PRODUCCIÓN AGRÍCOLA 2022 <sup>10</sup>			PRODUCCIÓN PECUARIA 2022 <sup>10</sup>			
Cultivo	Producción (Tm)	Superficie (ha)	Grupo	Producción (Tm)	Superficie (ha)	Grupo	N° de Cabezas	Peso Pie (kg)	Peso Gancho (kg)
Papa	17.158	2.113	Tuberculos	17.458	2.219	Ovinos	47.206	1.656.931	1.477.548
Maiz en grano	1.882	2.231	Cereales	2.681	3.224	Caprinos	22.025	275.313	165.188
Alfalfa	626	73	Hortalizas	775	636	Bovinos	5.692	2.601.244	1.992.200
Cebada en grano	315	398	Forrajes	716	134	Avícolas	1.186	3.795	3.262
Haba	314	209	Industriales	70	70	Porcino	653	0	0
Trigo	300	404	Frutales	43	12				
Oca	186	61							

## VOCACIONES y POTENCIALIDADES AGROPRODUCTIVAS, PISCICOLA y AGROFORESTAL

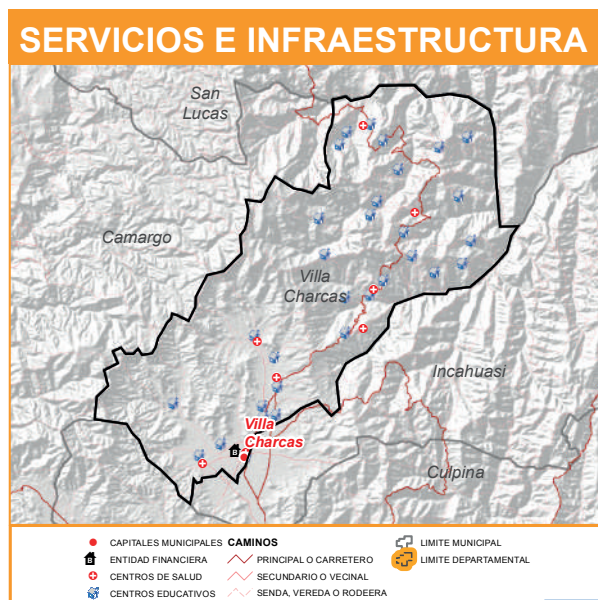
Vocación <sup>11</sup>	Sup. ha	%	potencial <sup>12</sup>
Pastoreo limitado	21.998 ha	31,91%	1. Cultivo de hortalizas 2. Aji 3. Maní 4. Papa 5. Ajo
Explotación de yacimientos mineros	14.457 ha	20,97%	
Agropecuaria	13.197 ha	19,14%	
Forestal maderable	10.312 ha	14,96%	
Cultivos agrícolas mercado local	8.244 ha	11,96%	
Cultivos agrícolas	378 ha	0,55%	
Pastoreo extensivo	257 ha	0,37%	
Piscícola y captación de agua	35 ha	0,05%	
Zona urbana	30 ha	0,04%	
Turístico escénico	21 ha	0,03%	
Extractivo forestal y petrolero	14 ha	0,02%	
<b>TOTAL</b>	<b>68.943 ha *</b>	<b>100%</b>	

Cobertura Vegetal <sup>13</sup>	Sup. ha	%	Uso Actual <sup>13</sup>	Sup. ha	%
Puna Altoandina	42.536 ha	61,86%	Extractivo	55.533 ha	80,77%
Herbazal	12.997 ha	18,90%	Extractivo Forestal	9.208 ha	13,39%
Bosque Ralo	11.656 ha	16,95%	Prod. Agropecuario	2.484 ha	3,61%
Agricultura	1.471 ha	2,14%	Prod. Agrícola	1.471 ha	2,14%
Cuerpos de Agua	36 ha	0,05%	Prod. Piscícola	36 ha	0,05%
Bosque Denso	36 ha	0,05%	Recreativo	24 ha	0,03%
Depositos de Arena	24 ha	0,03%	<b>TOTAL</b>	<b>68.757 ha **</b>	<b>100%</b>
<b>TOTAL</b>	<b>68.757 ha **</b>	<b>100%</b>			

# POTENCIAL PRODUCTIVO MUNICIPIO DE VILLA CHARCAS



POTENCIAL PRODUCTIVO		POTENCIAL PRODUCTIVO	
● CAPITALS MUNICIPALES	● LOCALIDADES	● FORESTAL MADERABLE	● PISCICOLA Y CAPTACION DE AGUA
● CAMINO PRINCIPAL	● LIMITE DEPARTAMENTAL	● EXTRACTIVO FORESTAL Y PETROLERO	● ZONA URBANA
● AGROPECUARIO	● CULTIVOS AGRICOLAS MERCADO LOCAL	● PASTOREO EXTENSIVO	
● CULTIVOS AGRICOLAS	● EXPLOTACION DE YACIMIENTOS MINEROS	● PASTOREO LIMITADO	
		● TURISTICO ESCENICO	



# MUNICIPIO DE VILLA SERRANO

## DATOS GENERALES Y DEMOGRÁFICOS

IDIOMAS QUE SE HABLA <sup>1</sup>		POBLACIÓN <sup>2</sup>			Tasa	DATOS CLIMÁTICOS			Max.	Min.	Prom.	
		2001	2012			Altura(m.s.n.m.) <sup>6</sup>	Temperatura(°C) <sup>7</sup>	Precipitación(m.m.) <sup>8</sup>				
Castellano	8.486	12.277	11.161	-9%	Media 8 43	3.436	686	1.883	23	11	18	
Quechua	2.055									61	48	54
Aymara	10											
Otros idiomas nacionales	8											
Otros idiomas extranjeros	4											
Sin definir	138											
No se aplica (NSA)	460											
<b>Total</b>	<b>11.161</b>											

## DATOS ECONÓMICOS Y ESTRUCTURA EMPRESARIAL

TIPO SOCIETARIO, EMPRESAS REGISTRADAS A 2022 <sup>14</sup>	TIPO SOCIETARIO, EMPRESAS ACTIVAS 2022 <sup>14</sup>	TAMAÑO DE EMPRESAS ACTIVAS 2022 <sup>14</sup>	NÚMERO DE PRESTATARIOS ÚNICOS 2022 <sup>9</sup>
Empresa Unipersonal	27	9	698
Sociedad De Responsabilidad Limitada	2	0	5
<b>TOTAL</b>	<b>29</b>	<b>9</b>	<b>698</b>

TAMAÑO DE CRÉDITOS (MILLONES DE DÓLARES) <sup>9</sup>							CRÉDITO FINANCIERO SEGÚN ACTIVIDAD (MILLONES DE DÓLARES) <sup>9</sup>						
Detalle	2017	2018	2019	2020	2021	2022	Detalle	2017	2018	2019	2020	2021	2022
Microcredito	2,40	2,72	5,63	5,72	3,23	3,68	AGRICULTURA Y GANADERIA	0,79	1,21	3,82	3,95	2,12	2,48
<b>TOTAL</b>	<b>2,40</b>	<b>2,72</b>	<b>5,63</b>	<b>5,72</b>	<b>3,23</b>	<b>3,68</b>	INDUSTRIA MANUFACTURERA	0,08	0,14	0,44	0,44	0,20	0,21
							<b>TOTAL</b>	<b>0,87</b>	<b>1,35</b>	<b>4,26</b>	<b>4,39</b>	<b>2,32</b>	<b>2,69</b>

## DATOS DE PRODUCCIÓN

PRINCIPALES CULTIVOS 2022 <sup>10</sup>			PRODUCCIÓN AGRÍCOLA 2022 <sup>10</sup>			PRODUCCIÓN PECUARIA 2022 <sup>10</sup>			
Cultivo	Producción (Tm)	Superficie (ha)	Grupo	Producción (Tm)	Superficie (ha)	Grupo	N° de Cabezas	Peso Pie (kg)	Peso Gancho (kg)
Papa	7.448	1.037	Tuberculos	7.526	1.063	Bovinos	33.571	15.341.947	11.749.850
Maiz en grano	1.685	2.038	Cereales	2.607	3.218	Avícolas	30.256	96.819	83.204
Trigo	716	1.032	Frutales	1.405	191	Ovinos	14.889	522.604	466.026
Frejol/poroto	393	451	Hortalizas	817	684	Caprinos	11.921	149.013	89.408
Naranja	367	27	Industriales	542	253	Porcino	6.317	0	0
Limón	348	40	Forrajes	27	7	Llamas	3	231	125
Mani	302	237							

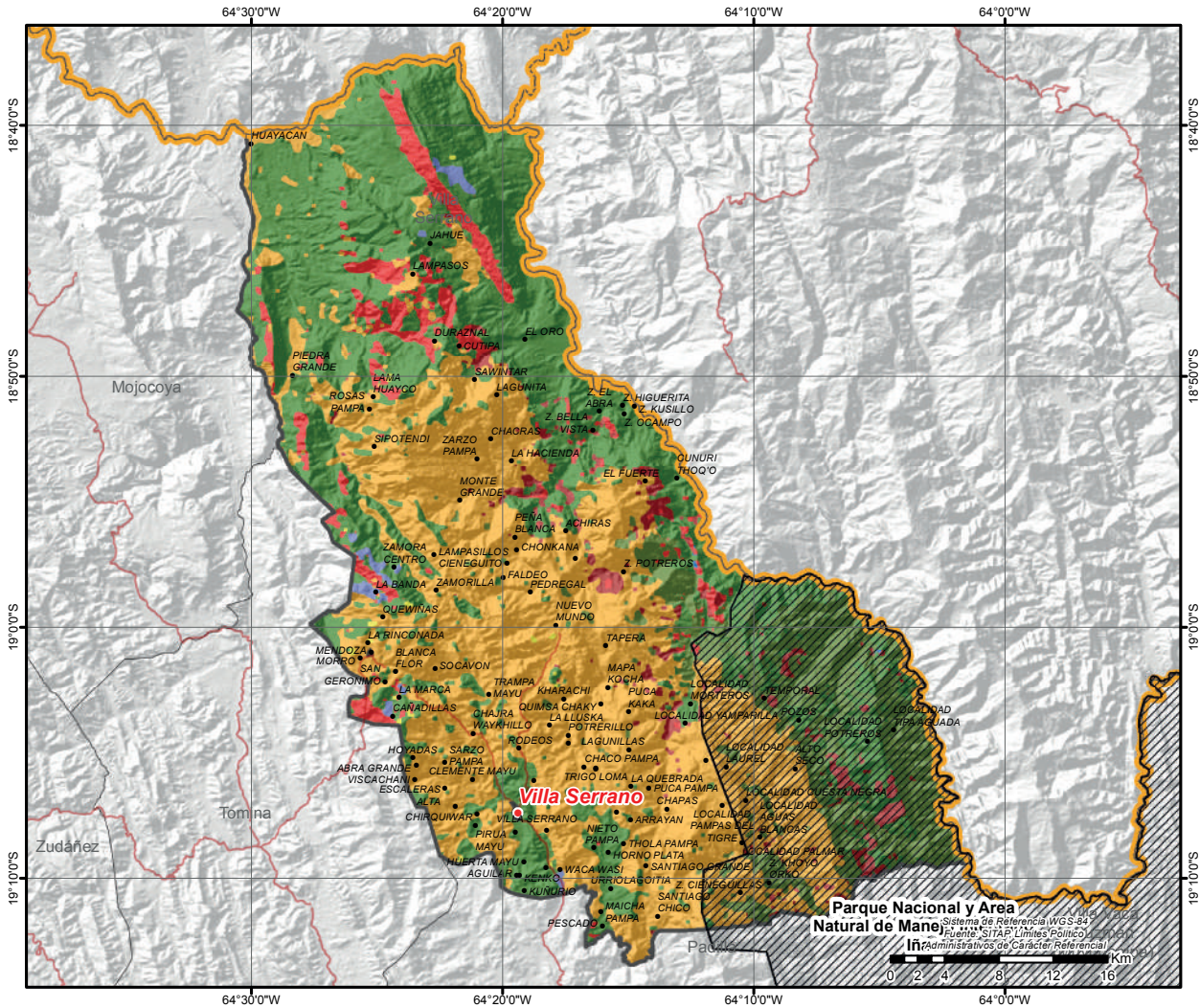
## VOCACIONES y POTENCIALIDADES AGROPRODUCTIVAS, PISCICOLA y AGROFORESTAL

Vocación <sup>11</sup>	Sup. ha	%	potencialx <sup>12</sup>
Agropecuario	74.800 ha	43,66%	1. Ají 2. Cultivo de frutas y plantas para bebidas y especias 3. Turismo 4. Maíz 5. Papa 6. Trigo 7. Durazno
Forestal maderable	64.804 ha	37,83%	
Extractivo forestal y petrolero	17.330 ha	10,12%	
Cultivos agrícolas	7.563 ha	4,41%	
Cultivos agrícolas mercado local	5.145 ha	3,00%	
Explotación de yacimientos mineros	949 ha	0,55%	
Piscícola y captación de agua	310 ha	0,18%	
Pastoreo extensivo	260 ha	0,15%	
Zona urbana	101 ha	0,06%	
Turístico escénico	60 ha	0,04%	
<b>TOTAL</b>	<b>171.322 ha *</b>	<b>100%</b>	

Cobertura Vegetal <sup>13</sup>	Sup. ha	%	Uso Actual <sup>13</sup>	Sup. ha	%
Bosque Ralo	137.772 ha	80,86%	Extractivo Forestal	84.505 ha	49,60%
Bosque Denso	19.940 ha	11,70%	Prod. Agropecuario	73.207 ha	42,96%
Herbazal	7.858 ha	4,61%	Extractivo	11.258 ha	6,61%
Puna Altoandina	3.407 ha	2,00%	Prod. Agricola	965 ha	0,57%
Agricultura	965 ha	0,57%	Prod. Piscicola	333 ha	0,20%
Cuerpos de Agua	333 ha	0,20%	Urbano	64 ha	0,04%
Estructura Urbana	64 ha	0,04%	Recreativo	50 ha	0,03%
Depositos de Arena	50 ha	0,03%	Prod. Ganadero	7 ha	0,00%
<b>TOTAL</b>	<b>170.388 ha **</b>	<b>100%</b>	<b>TOTAL</b>	<b>170.388 ha **</b>	<b>100%</b>

# POTENCIAL PRODUCTIVO MUNICIPIO DE VILLA SERRANO



● CAPITALES MUNICIPALES	<b>POTENCIAL PRODUCTIVO</b>	■ FORESTAL MADERABLE	■ ZONA URBANA
● LOCALIDADES	■ AGROPECUARIO	■ EXTRACTIVO FORESTAL Y PETROLERO	
— CAMINO PRINCIPAL	■ CULTIVOS AGRICOLAS MERCADO LOCAL	■ PASTOREO EXTENSIVO	
▨ AREAS PROTEGIDAS NACIONALES	■ CULTIVOS AGRICOLAS	■ TURISTICO ESCENICO	
▨ LIMITE DEPARTAMENTAL	■ EXPLOTACION DE YACIMIENTOS MINEROS	■ PISCICOLA Y CAPTACION DE AGUA	



# MUNICIPIO DE VILLA ABECIA

## DATOS GENERALES Y DEMOGRÁFICOS

IDIOMAS QUE SE HABLA <sup>1</sup>	POBLACIÓN <sup>2</sup>			DATOS CLIMÁTICOS		
	2001	2012	Tasa	Max.	Min.	Prom.
Castellano	3.170	3.195	10%	Altura(m.s.n.m.) <sup>6</sup>	4.340	2.173 3.090
Quechua	177	3.514		Temperatura(°C) <sup>7</sup>	17	7 14
Aymara	4			Precipitación(m.m.) <sup>8</sup>	22	20 21
Otros idiomas extranjeros	3					
Sin definir	14					
No se aplica (NSA)	146					
<b>Total</b>	<b>3.514</b>					

## DATOS ECONÓMICOS Y ESTRUCTURA EMPRESARIAL

TIPO SOCIETARIO, EMPRESAS REGISTRADAS A 2022 <sup>14</sup>	TIPO SOCIETARIO, EMPRESAS ACTIVAS 2022 <sup>14</sup>	TAMAÑO DE EMPRESAS ACTIVAS 2022 <sup>14</sup>	NÚMERO DE PRESTATARIOS ÚNICOS 2022 <sup>9</sup>
Empresa Unipersonal	16 Empresa Unipersonal	4 Micro Empresa	3 <b>TOTAL</b>
Sociedad De Responsabilidad Limitada	3 Sociedad De Responsabilidad Limitada	3 Sin Asignacion	4
<b>TOTAL</b>	<b>19</b> Otros	<b>0</b> <b>TOTAL</b>	<b>7</b>
	<b>TOTAL</b>	<b>7</b>	

TAMAÑO DE CRÉDITOS (MILLONES DE DÓLARES) <sup>9</sup>							CRÉDITO FINANCIERO SEGÚN ACTIVIDAD (MILLONES DE DÓLARES) <sup>9</sup>						
Detalle	2017	2018	2019	2020	2021	2022	Detalle	2017	2018	2019	2020	2021	2022
<b>TOTAL</b>	<b>0,00</b>	<b>0,00</b>	<b>0,00</b>	<b>0,00</b>	<b>0,00</b>	<b>0,00</b>	<b>TOTAL</b>	<b>0,00</b>	<b>0,00</b>	<b>0,00</b>	<b>0,00</b>	<b>0,00</b>	<b>0,00</b>

## DATOS DE PRODUCCIÓN

PRINCIPALES CULTIVOS 2022 <sup>10</sup>			PRODUCCIÓN AGRÍCOLA 2022 <sup>10</sup>			PRODUCCIÓN PECUARIA 2022 <sup>10</sup>			
Cultivo	Producción (Tm)	Superficie (ha)	Grupo	Producción (Tm)	Superficie (ha)	Grupo	Nº de Cabezas	Peso Pie (kg)	Peso Gancho (kg)
Durazno	1.086	180	Frutales	1.432	274	Caprinos	21.220	265.250	159.150
Papa	676	126	Tuberculos	688	132	Avícolas	6.670	21.344	18.343
Uva (Vid)	205	37	Hortalizas	263	44	Bovinos	3.087	1.410.759	1.080.450
Maiz en grano	198	277	Cereales	210	291	Ovinos	2.292	80.449	71.740
Cebolla	132	16	Forrajes	91	14	Porcino	183	0	0
Alfalfa	91	14							
Tuna	91	31							

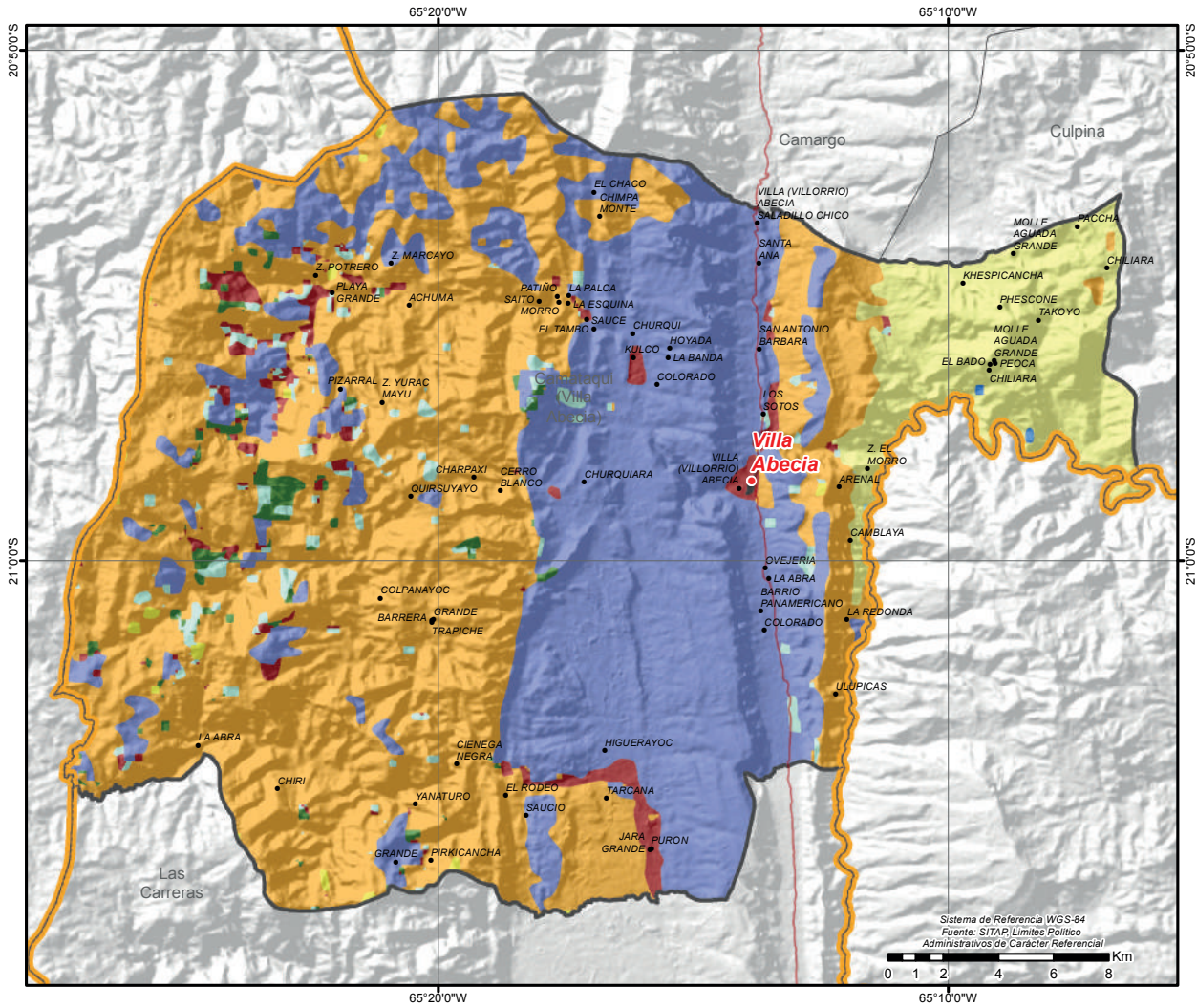
## VOCACIONES y POTENCIALIDADES AGROPRODUCTIVAS, PISCICOLA y AGROFORESTAL

Vocación <sup>11</sup>	Sup. ha	%	potencial <sup>12</sup>
Agropecuario	35.305 ha	49,91%	1. Producción de semillas para cultivos agrícolas 2. Turismo 3. Ganado caprino 4. Guinda (cereza) 5. Uva 6. Durazno 7. Maíz
Explotación de yacimientos mineros	25.072 ha	35,44%	
Pastoreo limitado	6.497 ha	9,18%	
Cultivos agrícolas mercado local	1.536 ha	2,17%	
Turístico escénico	1.298 ha	1,83%	
Forestal maderable	720 ha	1,02%	
Pastoreo extensivo	270 ha	0,38%	
Piscícola y captación de agua	23 ha	0,03%	
Zona urbana	15 ha	0,02%	
<b>TOTAL</b>	<b>70.736 ha *</b>	<b>100%</b>	

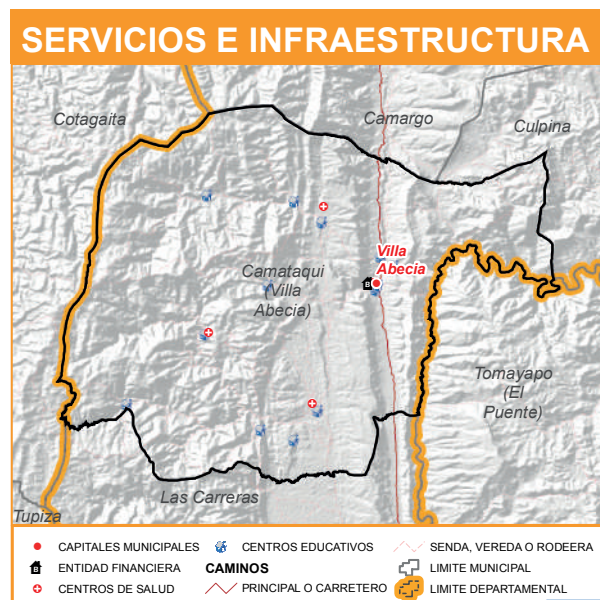
Cobertura Vegetal <sup>13</sup>	Sup. ha	%	Uso Actual <sup>13</sup>	Sup. ha	%
Puna Altoandina	33.646 ha	47,68%	Extractivo	65.934 ha	93,43%
Herbazal	32.288 ha	45,75%	Recreativo	1.954 ha	2,77%
Cárcavas	1.915 ha	2,71%	Prod. Agrícola	1.833 ha	2,60%
Agricultura	1.833 ha	2,60%	Extractivo Forestal	802 ha	1,14%
Bosque Ralo	808 ha	1,14%	Prod. Piscícola	43 ha	0,06%
Cuerpos de Agua	43 ha	0,06%	Prod. Agropecuario	6 ha	0,01%
Depositos de Arena	40 ha	0,06%	<b>TOTAL</b>	<b>70.572 ha **</b>	<b>100%</b>
<b>TOTAL</b>	<b>70.572 ha **</b>	<b>100%</b>			



# POTENCIAL PRODUCTIVO MUNICIPIO DE CAMATAQUI (VILLA ABECIA)



●	CAPITALES MUNICIPALES	<b>POTENCIAL PRODUCTIVO</b>	■	PASTOREO EXTENSIVO	
●	LOCALIDADES	■	AGROPECUARIO	■	PASTOREO LIMITADO
—	CAMINO PRINCIPAL	■	CULTIVOS AGRICOLAS MERCADO LOCAL	■	TURISTICO ESCENICO
—	LIMITE DEPARTAMENTAL	■	EXPLOTACION DE YACIMIENTOS MINEROS	■	PISCICOLA Y CAPTACION DE AGUA
		■	FORESTAL MADERABLE	■	ZONA URBANA



# MUNICIPIO DE CULPINA

## DATOS GENERALES Y DEMOGRÁFICOS

IDIOMAS QUE SE HABLA <sup>1</sup>	POBLACIÓN <sup>2</sup>			DATOS CLIMÁTICOS			Max.	Min.	Prom.
	2001	2012	Tasa						
Castellano	14.085	17.570	1%	Altura(m.s.n.m.) <sup>6</sup>	4.402	643	2.117		
Quechua	2.525	17.731		Temperatura(°C) <sup>7</sup>	23	7	17		
Aymara	18			Precipitación(m.m.) <sup>8</sup>	72	21	47		
Otros idiomas nacionales	22								
Otros idiomas extranjeros	1								
Sin definir	189								
No se aplica (NSA)	891								
<b>Total</b>	<b>17.731</b>								

## DATOS ECONÓMICOS Y ESTRUCTURA EMPRESARIAL

TIPO SOCIETARIO, EMPRESAS REGISTRADAS A 2022 <sup>14</sup>	TIPO SOCIETARIO, EMPRESAS ACTIVAS 2022 <sup>14</sup>	TAMAÑO DE EMPRESAS ACTIVAS 2022 <sup>14</sup>	NÚMERO DE PRESTATARIOS ÚNICOS 2022 <sup>9</sup>
Empresa Unipersonal	82	Micro Empresa	16
Sociedad De Responsabilidad Limitada	11	Pequeña Empresa	1
<b>TOTAL</b>	<b>93</b>	<b>TOTAL</b>	<b>2.657</b>
	Otros	Sin Asignacion	10
	<b>TOTAL</b>	<b>TOTAL</b>	<b>27</b>

TAMAÑO DE CRÉDITOS (MILLONES DE DÓLARES) <sup>9</sup>							CRÉDITO FINANCIERO SEGÚN ACTIVIDAD (MILLONES DE DÓLARES) <sup>9</sup>						
Detalle	2017	2018	2019	2020	2021	2022	Detalle	2017	2018	2019	2020	2021	2022
Microcredito	9,06	8,94	14,13	14,55	15,69	16,38	AGRICULTURA Y GANADERIA	7,18	7,67	12,97	13,42	14,54	15,20
Pyme	0,00	0,00	0,00	0,00	0,00	0,00	INDUSTRIA MANUFACTURERA	0,23	0,21	0,22	0,22	0,21	0,22
<b>TOTAL</b>	<b>9,06</b>	<b>8,94</b>	<b>14,13</b>	<b>14,55</b>	<b>15,69</b>	<b>16,38</b>	<b>TOTAL</b>	<b>7,41</b>	<b>7,88</b>	<b>13,19</b>	<b>13,64</b>	<b>14,75</b>	<b>15,42</b>

## DATOS DE PRODUCCIÓN

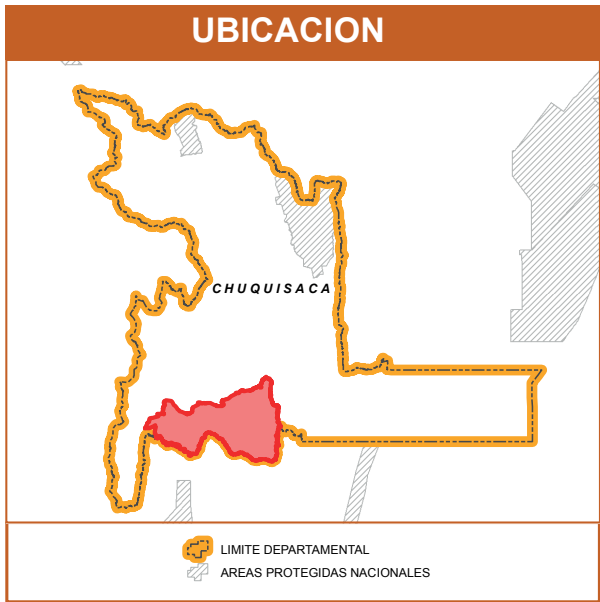

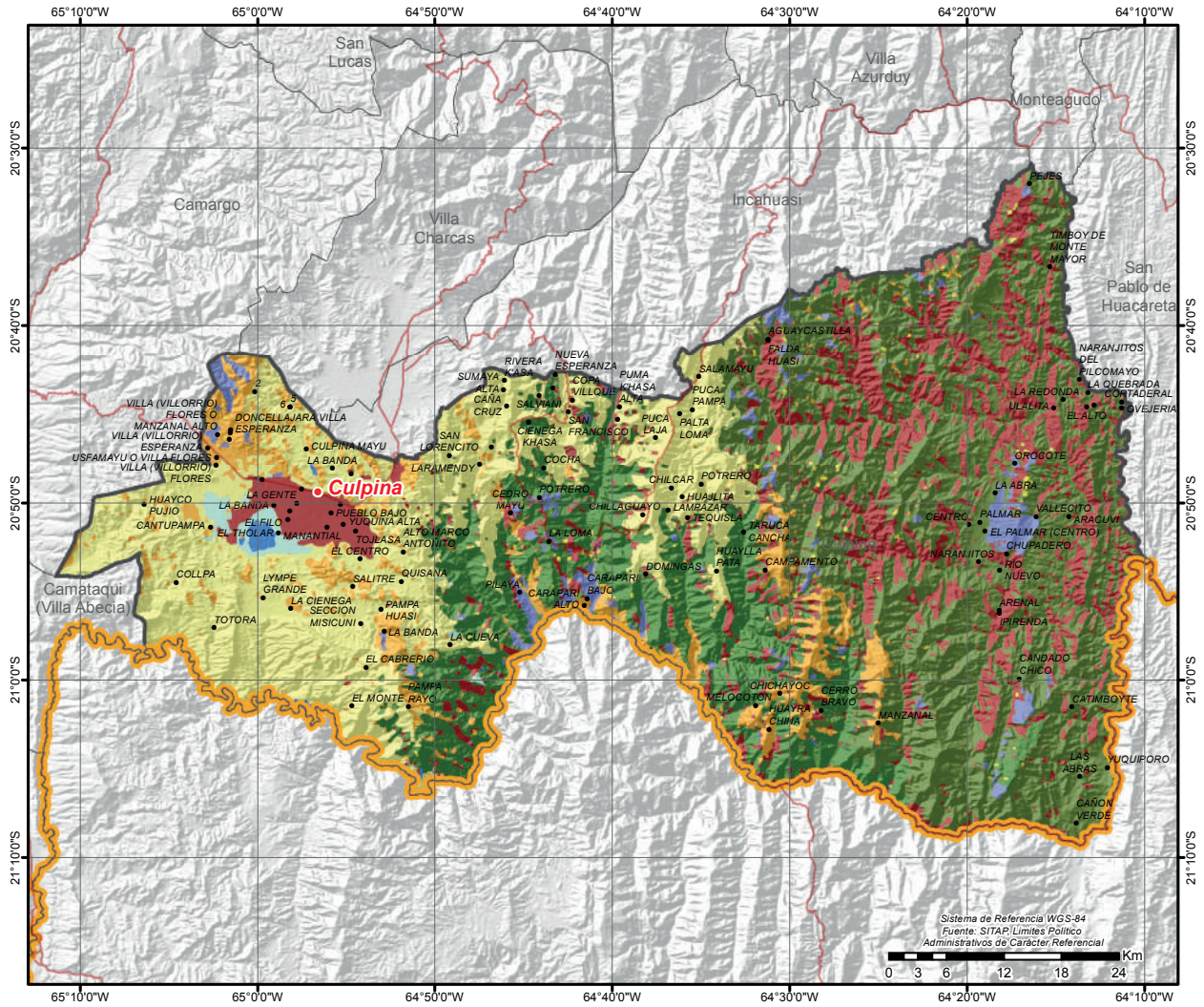
PRINCIPALES CULTIVOS 2022 <sup>10</sup>			PRODUCCIÓN AGRÍCOLA 2022 <sup>10</sup>			PRODUCCIÓN PECUARIA 2022 <sup>10</sup>			
Cultivo	Producción (Tm)	Superficie (ha)	Grupo	Producción (Tm)	Superficie (ha)	Grupo	N° de Cabezas	Peso Pie (kg)	Peso Gancho (kg)
Papa	18.465	2.353	Tuberculos	19.013	2.530	Caprinos	73.370	917.125	550.275
Cebolla	7.436	435	Hortalizas	8.539	1.187	Ovinos	61.175	2.147.243	1.914.778
Alfalfa	6.876	726	Forrajes	7.205	941	Bovinos	37.069	16.940.533	12.974.150
Caña de Azúcar	2.888	53	Cereales	3.642	4.663	Avícolas	12.747	40.790	35.054
Maiz en grano	2.446	3.370	Industriales	2.940	99	Porcino	313	0	0
Haba	685	439	Frutales	872	178	Llamas	26	2.002	1.081
Durazno	632	114				Alpacas	5	220	117

## VOCACIONES Y POTENCIALIDADES AGROPRODUCTIVAS, PISCICOLA y AGROFORESTAL

Vocación <sup>11</sup>	Sup. ha	%	potencialx <sup>12</sup>	
Extractivo forestal y petrolero	123.702 ha	31,32%	1. Haba 2. Cría de ganado vacuno 3. Papa 4. Cebolla 5. Maíz 6. Cultivo de frutas de carozo 7. Turismo	
Pastoreo limitado	97.858 ha	24,77%		
Cultivos agrícolas mercado local	66.756 ha	16,90%		
Forestal maderable	59.590 ha	15,09%		
Agropecuario	29.213 ha	7,40%		
Explotación de yacimientos mineros	10.771 ha	2,73%		
Turístico escénico	3.641 ha	0,92%		
Piscícola y captación de agua	1.815 ha	0,46%		
Pastoreo extensivo	1.598 ha	0,40%		
Zona urbana	42 ha	0,01%		
Cultivos agrícolas	6 ha	0,00%		
<b>TOTAL</b>	<b>394.992 ha *</b>	<b>100%</b>		

Cobertura Vegetal <sup>13</sup>	Sup. ha	%	Uso Actual <sup>13</sup>	Sup. ha	%
Puna Altoandina	123.304 ha	31,28%	Extractivo Forestal	171.618 ha	43,53%
Bosque Denso	118.609 ha	30,09%	Extractivo	156.131 ha	39,60%
Bosque Ralo	104.715 ha	26,56%	Prod. Agropecuario	51.706 ha	13,12%
Herbazal	32.827 ha	8,33%	Prod. Agrícola	9.803 ha	2,49%
Agricultura	9.803 ha	2,49%	Recreativo	3.054 ha	0,77%
Depositos de Arena	2.940 ha	0,75%	Prod. Piscicola	1.908 ha	0,48%
Cuerpos de Agua	1.908 ha	0,48%	Urbano	18 ha	0,00%
Cárcavas	114 ha	0,03%	<b>TOTAL</b>	<b>394.239 ha **</b>	<b>100%</b>
Estructura Urbana	18 ha	0,00%			
<b>TOTAL</b>	<b>394.239 ha **</b>	<b>100%</b>			

# POTENCIAL PRODUCTIVO MUNICIPIO DE CULPINA



# MUNICIPIO DE LAS CARRERAS

## DATOS GENERALES Y DEMOGRÁFICOS

IDIOMAS QUE SE HABLA <sup>1</sup>	POBLACIÓN <sup>2</sup>			DATOS CLIMÁTICOS		
	2001	2012	Tasa	Max.	Min.	Prom.
Castellano	3.636	4.088	15%	Altura(m.s.n.m.) <sup>6</sup>	4.450	2.264 3.153
Quechua	283			Temperatura(°C) <sup>7</sup>	17	6 13
Aymara	5			Precipitación(m.m.) <sup>8</sup>	28	21 25
Otros idiomas nacionales	2					
Otros idiomas extranjeros	1					
Sin definir	15					
No se aplica (NSA)	146					
<b>Total</b>	<b>4.088</b>					

## DATOS ECONÓMICOS Y ESTRUCTURA EMPRESARIAL

TIPO SOCIETARIO, EMPRESAS REGISTRADAS A 2022 <sup>14</sup>	TIPO SOCIETARIO, EMPRESAS ACTIVAS 2022 <sup>14</sup>	TAMAÑO DE EMPRESAS ACTIVAS 2022 <sup>14</sup>	NÚMERO DE PRESTATARIOS ÚNICOS 2022 <sup>9</sup>
Empresa Unipersonal	15	6	4
<b>TOTAL</b>	<b>15</b>	<b>0</b>	<b>2</b>
	<b>TOTAL</b>	<b>6</b>	<b>6</b>

TAMAÑO DE CRÉDITOS (MILLONES DE DÓLARES) <sup>9</sup>							CRÉDITO FINANCIERO SEGÚN ACTIVIDAD (MILLONES DE DÓLARES) <sup>9</sup>						
Detalle	2017	2018	2019	2020	2021	2022	Detalle	2017	2018	2019	2020	2021	2022
<b>TOTAL</b>	<b>0,00</b>	<b>0,00</b>	<b>0,00</b>	<b>0,00</b>	<b>0,00</b>	<b>0,00</b>	<b>TOTAL</b>	<b>0,00</b>	<b>0,00</b>	<b>0,00</b>	<b>0,00</b>	<b>0,00</b>	<b>0,00</b>

## DATOS DE PRODUCCIÓN

PRINCIPALES CULTIVOS 2022 <sup>10</sup>			PRODUCCIÓN AGRÍCOLA 2022 <sup>10</sup>			PRODUCCIÓN PECUARIA 2022 <sup>10</sup>			
Cultivo	Producción (Tm)	Superficie (ha)	Grupo	Producción (Tm)	Superficie (ha)	Grupo	Nº de Cabezas	Peso Pie (kg)	Peso Gancho (kg)
Cebolla	3.654	226	Hortalizas	5.449	460	Caprinos	19.916	248.950	149.370
Zanahoria	1.638	174	Tuberculos	1.084	185	Avícolas	16.106	51.539	44.292
Papa	1.076	181	Forrajes	319	53	Bovinos	3.806	1.739.342	1.332.100
Alfalfa	293	41	Cereales	235	322	Ovinos	3.787	132.924	118.533
Maiz en grano	221	307	Frutales	142	38	Porcino	365	0	0
Uva (Vid)	105	24				Llamas	49	3.773	2.037
Haba	72	45							

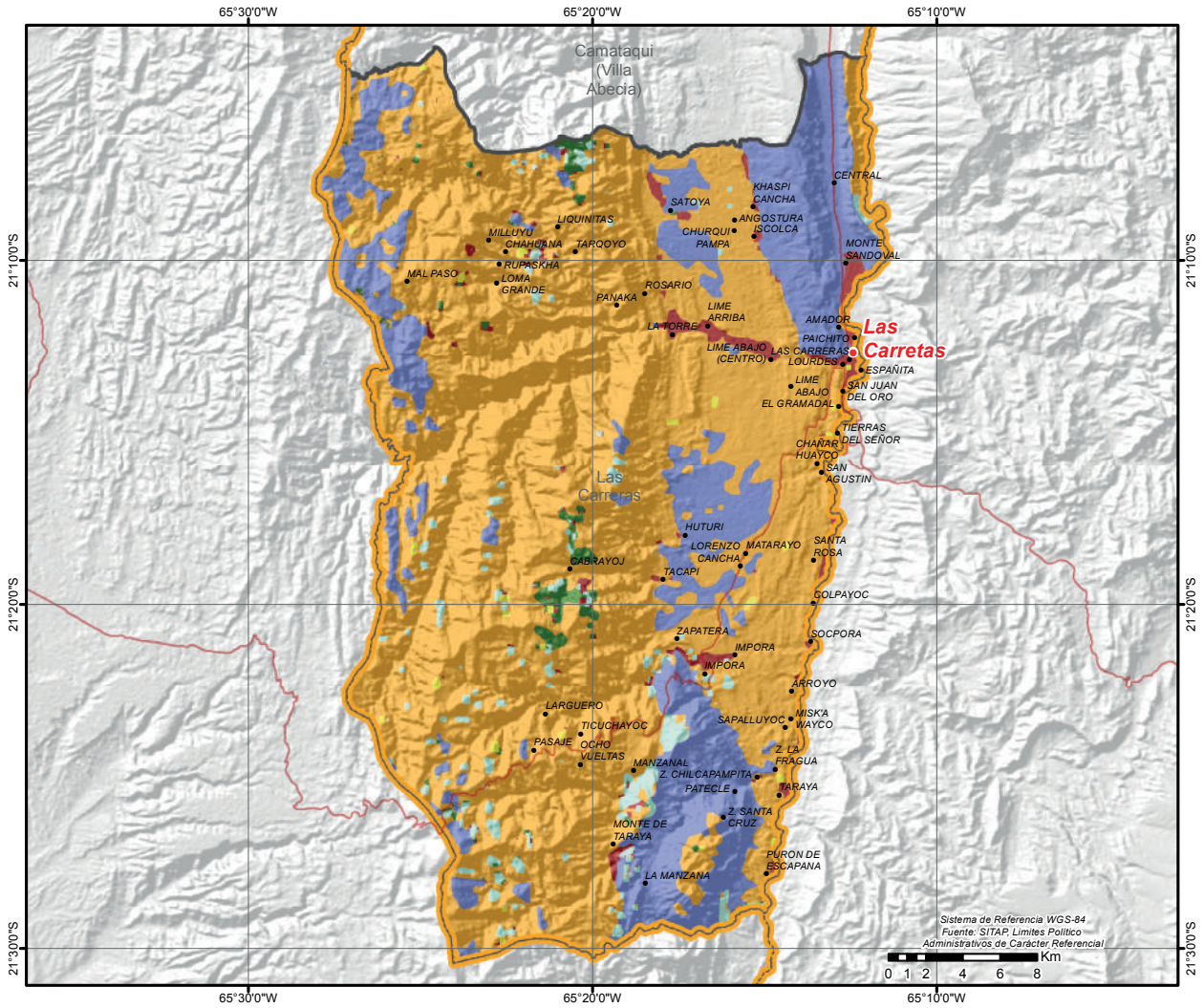
## VOCACIONES y POTENCIALIDADES AGROPRODUCTIVAS, PISCICOLA y AGROFORESTAL

Vocación <sup>11</sup>	Sup. ha	%	potencial <sup>12</sup>		
Agropecuario	71.940 ha	72,33%	1. Artesanía -hilados, textiles 2. Café 3. Ganado caprino 4. Uva 5. Cultivo de hortalizas 6. Durazno 7. Maíz		
Explotación de yacimientos mineros	21.081 ha	21,19%			
Turístico escénico	2.577 ha	2,59%			
Cultivos agrícolas mercado local	2.290 ha	2,30%			
Forestal maderable	1.023 ha	1,03%			
Pastoreo extensivo	464 ha	0,47%			
Ramaje para combustible	71 ha	0,07%			
Cultivos agrícolas	9 ha	0,01%			
Piscícola y captación de agua	6 ha	0,01%			
Pastoreo limitado	2 ha	0,00%			
<b>TOTAL</b>	<b>99.463 ha *</b>	<b>100%</b>			

Cobertura Vegetal <sup>13</sup>	Sup. ha	%	Uso Actual <sup>13</sup>	Sup. ha	%
Herbazal	66.881 ha	67,36%	Extractivo	92.446 ha	93,11%
Puna Altoandina	25.508 ha	25,69%	Recreativo	3.194 ha	3,22%
Cárcavas	3.175 ha	3,20%	Prod. Agrícola	2.532 ha	2,55%
Agricultura	2.532 ha	2,55%	Extractivo Forestal	1.068 ha	1,08%
Bosque Ralo	1.137 ha	1,15%	Prod. Piscícola	38 ha	0,04%
Cuerpos de Agua	38 ha	0,04%	Prod. Agropecuario	13 ha	0,01%
Depositos de Arena	19 ha	0,02%	<b>TOTAL</b>	<b>99.291 ha **</b>	<b>100%</b>
<b>TOTAL</b>	<b>99.291 ha **</b>	<b>100%</b>			

# POTENCIAL PRODUCTIVO MUNICIPIO DE LAS CARRERAS



● CAPITALES MUNICIPALES	<b>POTENCIAL PRODUCTIVO</b>	● FORESTAL MADERABLE	● PISCICOLA Y CAPTACION DE AGUA
● LOCALIDADES	● AGROPECUARIO	● PASTOREO EXTENSIVO	
— CAMINO PRINCIPAL	● CULTIVOS AGRICOLAS MERCADO LOCAL	● PASTOREO LIMITADO	
— LIMITE DEPARTAMENTAL	● CULTIVOS AGRICOLAS	● RAMAJE PARA COMBUSTIBLE	
	● EXPLOTACION DE YACIMIENTOS MINEROS	● TURISTICO ESCENICO	



# MUNICIPIO DE VILLA VACA GUZMÁN (MUYUPAMPA)

## DATOS GENERALES Y DEMOGRÁFICOS

IDIOMAS QUE SE HABLA <sup>1</sup>	POBLACIÓN <sup>2</sup>			Tasa	DATOS CLIMÁTICOS			Max.	Min.	Prom.
	2001	2012	2012		Altura(m.s.n.m.) <sup>6</sup>	Temperatura(°C) <sup>7</sup>	Precipitación(m.m.) <sup>8</sup>			
Castellano	6.846	10.748	9.720	-10%	2.218	24	82	520	17	1.164
Guaraní	1.653				Media	17	63			21
Quechua	593	Grado de Vulnerabilidad Alimentaria <sup>3</sup>			12					
Otros idiomas nacionales	26	Centros de Salud <sup>4</sup>			33					
Otros idiomas extranjeros	5	Unidades Educativas <sup>5</sup>								
Sin definir	147									
No se aplica (NSA)	450									
<b>Total</b>	<b>9.720</b>									

## DATOS ECONÓMICOS Y ESTRUCTURA EMPRESARIAL

TIPO SOCIETARIO, EMPRESAS REGISTRADAS A 2022 <sup>14</sup>	TIPO SOCIETARIO, EMPRESAS ACTIVAS 2022 <sup>14</sup>	TAMAÑO DE EMPRESAS ACTIVAS 2022 <sup>14</sup>	NÚMERO DE PRESTATARIOS ÚNICOS 2022 <sup>9</sup>
Empresa Unipersonal	33	Micro Empresa	3
Sociedad De Responsabilidad Limitada	1	Sin Asignacion	9
<b>TOTAL</b>	<b>34</b>	<b>TOTAL</b>	<b>12</b>

TAMAÑO DE CRÉDITOS (MILLONES DE DÓLARES) <sup>9</sup>							CRÉDITO FINANCIERO SEGÚN ACTIVIDAD (MILLONES DE DÓLARES) <sup>9</sup>						
Detalle	2017	2018	2019	2020	2021	2022	Detalle	2017	2018	2019	2020	2021	2022
Microcredito	0,00	0,00	0,00	0,00	0,00	0,94	AGRICULTURA Y GANADERIA	0,00	0,00	0,00	0,00	0,00	0,18
<b>TOTAL</b>	<b>0,00</b>	<b>0,00</b>	<b>0,00</b>	<b>0,00</b>	<b>0,00</b>	<b>0,94</b>	INDUSTRIA MANUFACTURERA	0,00	0,00	0,00	0,00	0,00	0,11
							CAZA, SILVICULTURA Y PESCA	0,00	0,00	0,00	0,00	0,00	0,00
							<b>TOTAL</b>	<b>0,00</b>	<b>0,00</b>	<b>0,00</b>	<b>0,00</b>	<b>0,00</b>	<b>0,30</b>

## DATOS DE PRODUCCIÓN

PRINCIPALES CULTIVOS 2022 <sup>10</sup>			PRODUCCIÓN AGRÍCOLA 2022 <sup>10</sup>			PRODUCCIÓN PECUARIA 2022 <sup>10</sup>			
Cultivo	Producción (Tm)	Superficie (ha)	Grupo	Producción (Tm)	Superficie (ha)	Grupo	Nº de Cabezas	Peso Pie (kg)	Peso Gancho (kg)
Maiz en grano	8.506	7.223	Cereales	8.561	7.272	Avícolas	210.356	673.139	578.479
Mani	1.507	1.050	Hortalizas	2.326	1.313	Porcino	112.158	0	0
Frejol/poroto	787	877	Industriales	1.773	1.071	Bovinos	53.218	24.320.626	18.626.300
Naranja	779	51	Frutales	1.504	117	Caprinos	6.343	79.288	47.573
Zapallo	699	88	Tuberculos	819	159	Ovinos	4.652	163.285	145.608
Papa	587	107	Forrajes	99	53				
Sandía	341	26							

## VOCACIONES y POTENCIALIDADES AGROPRODUCTIVAS, PISCICOLA y AGROFORESTAL

Vocación <sup>11</sup>	Sup. ha	%	potencial <sup>12</sup>
Extractivo forestal y petrolero	225.907 ha	59,56%	1. Fréjol (cumanda, poroto, chaucha) 2. Aji 3. Cría de ganado porcino 4. Cría de ganado vacuno 5. Mani 6. Maíz 7. Papa
Cultivos agrícolas mercado local	142.826 ha	37,65%	
Silvopastoril limitado	10.043 ha	2,65%	
Piscícola y captación de agua	408 ha	0,11%	
Agropecuaria	58 ha	0,02%	
Forestal maderable	40 ha	0,01%	
Turístico escénico	10 ha	0,00%	
Zona urbana	7 ha	0,00%	
Cultivos agrícolas	2 ha	0,00%	
<b>TOTAL</b>	<b>379.301 ha *</b>	<b>100%</b>	

Cobertura Vegetal <sup>13</sup>	Sup. ha	%	Uso Actual <sup>13</sup>	Sup. ha	%
Bosque Denso	239.884 ha	63,46%	Extractivo Forestal	239.934 ha	63,48%
Bosque Ralo	96.802 ha	25,61%	Prod. Agropecuario	96.752 ha	25,60%
Agricultura	31.004 ha	8,20%	Prod. Agrícola	31.004 ha	8,20%
Herbazal	9.672 ha	2,56%	Prod. Ganadero	8.269 ha	2,19%
Cuerpos de Agua	598 ha	0,16%	Extractivo	1.412 ha	0,37%
Depositos de Arena	16 ha	0,00%	Prod. Piscicola	598 ha	0,16%
Estructura Urbana	9 ha	0,00%	Recreativo	16 ha	0,00%
Puna Altoandina	9 ha	0,00%	Urbano	9 ha	0,00%
<b>TOTAL</b>	<b>377.994 ha **</b>	<b>100%</b>	<b>TOTAL</b>	<b>377.994 ha **</b>	<b>100%</b>



# MUNICIPIO DE HUACAYA

## DATOS GENERALES Y DEMOGRÁFICOS

IDIOMAS QUE SE HABLA <sup>1</sup>	POBLACIÓN <sup>2</sup>			DATOS CLIMÁTICOS			Max.	Min.	Prom.
	2001	2012	Tasa	Altura(m.s.n.m.) <sup>6</sup>	Temperatura(°C) <sup>7</sup>	Precipitación(m.m.) <sup>8</sup>			
Castellano	1.927	2.345	8%		22	83	1.910	632	1.168
Guaraní	446	2.541			18	73			20
Quechua	22								
Otros idiomas nacionales	4								
Otros idiomas extranjeros	0								
Sin definir	19								
No se aplica (NSA)	123								
<b>Total</b>	<b>2.541</b>								

## DATOS ECONÓMICOS Y ESTRUCTURA EMPRESARIAL

TIPO SOCIETARIO, EMPRESAS REGISTRADAS A 2022 <sup>14</sup>	TIPO SOCIETARIO, EMPRESAS ACTIVAS 2022 <sup>14</sup>	TAMAÑO DE EMPRESAS ACTIVAS 2022 <sup>14</sup>	NÚMERO DE PRESTATARIOS ÚNICOS 2022 <sup>9</sup>
Empresa Unipersonal	Sociedad De Responsabilidad Limitada	Sin Asignacion	<b>TOTAL</b>
Sociedad De Responsabilidad Limitada	Empresa Unipersonal	<b>TOTAL</b>	<b>0</b>
<b>TOTAL</b>	Otros	0	<b>2</b>
	<b>TOTAL</b>	<b>2</b>	

TAMAÑO DE CRÉDITOS (MILLONES DE DÓLARES) <sup>9</sup>							CRÉDITO FINANCIERO SEGÚN ACTIVIDAD (MILLONES DE DÓLARES) <sup>9</sup>						
Detalle	2017	2018	2019	2020	2021	2022	Detalle	2017	2018	2019	2020	2021	2022
<b>TOTAL</b>	<b>0,00</b>	<b>0,00</b>	<b>0,00</b>	<b>0,00</b>	<b>0,00</b>	<b>0,00</b>	<b>TOTAL</b>	<b>0,00</b>	<b>0,00</b>	<b>0,00</b>	<b>0,00</b>	<b>0,00</b>	<b>0,00</b>

## DATOS DE PRODUCCIÓN

PRINCIPALES CULTIVOS 2022 <sup>10</sup>			PRODUCCIÓN AGRÍCOLA 2022 <sup>10</sup>			PRODUCCIÓN PECUARIA 2022 <sup>10</sup>			
Cultivo	Producción (Tm)	Superficie (ha)	Grupo	Producción (Tm)	Superficie (ha)	Grupo	Nº de Cabezas	Peso Pie (kg)	Peso Gancho (kg)
Maiz en grano	728	1.013	Hortalizas	795	256	Bovinos	17.124	7.825.668	5.993.400
Zapallo	619	80	Cereales	730	1.017	Caprinos	5.553	69.413	41.648
Naranja	368	28	Frutales	621	63	Porcino	3.680	0	0
Mani	241	175	Industriales	333	180	Ovinos	2.215	77.747	69.330
Sandía	166	15	Tuberculos	35	11	Avícolas	240	768	660
Frejol/poroto	145	169							
Caña de Azúcar	92	5							

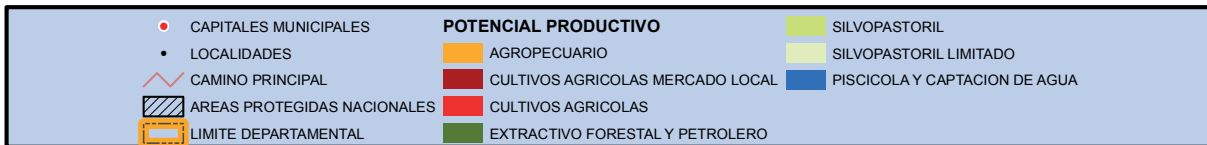
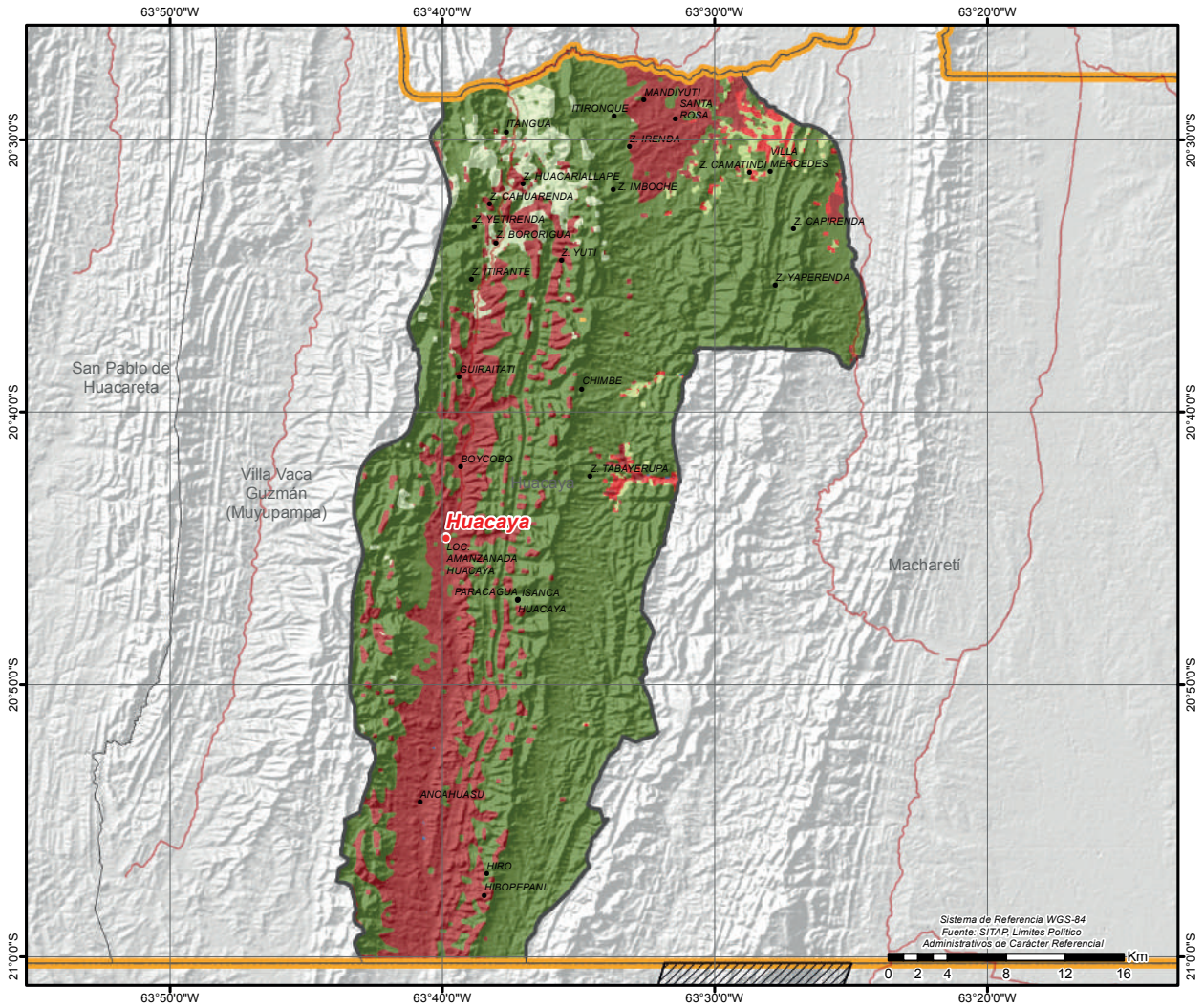
## VOCACIONES y POTENCIALIDADES AGROPRODUCTIVAS, PISCICOLA y AGROFORESTAL

Vocación <sup>11</sup>	Sup. ha	%	potencial <sup>12</sup>
Extractivo forestal y petrolero	83.685 ha	70,54%	1. Apicultura 2. Cultivo de frutas cítricas 3. Cría de ganado porcino 4. Cría de ganado vacuno 5. Maíz 6. Papa
Cultivos agrícolas mercado local	27.716 ha	23,36%	
Silvopastoril limitado	4.474 ha	3,77%	
Silvopastoril	1.401 ha	1,18%	
Cultivos agrícolas	1.325 ha	1,12%	
Piscícola y captación de agua	18 ha	0,01%	
Agropecuario	10 ha	0,01%	
<b>TOTAL</b>	<b>118.629 ha *</b>	<b>100%</b>	

Cobertura Vegetal <sup>13</sup>	Sup. ha	%	Uso Actual <sup>13</sup>	Sup. ha	%
Bosque Denso	86.094 ha	72,69%	Extractivo Forestal	84.991 ha	71,76%
Bosque Ralo	21.217 ha	17,91%	Prod. Agropecuario	22.318 ha	18,84%
Agricultura	6.392 ha	5,40%	Prod. Agrícola	6.392 ha	5,40%
Herbazal	4.387 ha	3,70%	Prod. Ganadero	4.377 ha	3,70%
Matorral	316 ha	0,27%	Extractivo	327 ha	0,28%
Cuerpos de Agua	40 ha	0,03%	Prod. Piscícola	40 ha	0,03%
<b>TOTAL</b>	<b>118.446 ha **</b>	<b>100% TOTAL</b>		<b>118.446 ha **</b>	<b>100%</b>



# POTENCIAL PRODUCTIVO MUNICIPIO DE HUACAYA



# MUNICIPIO DE MACHARETI

## DATOS GENERALES Y DEMOGRÁFICOS

IDIOMAS QUE SE HABLA <sup>1</sup>	POBLACIÓN <sup>2</sup>			DATOS CLIMÁTICOS			Max.	Min.	Prom.
	2001	2012	Tasa	Altura(m.s.n.m.) <sup>6</sup>	Temperatura(°C) <sup>7</sup>	Precipitación(m.m.) <sup>8</sup>			
Castellano	5.904	7.386	0%		24	93	1.701	337	592
Guaraní	782	7.418			18	75			
Quechua	193				22	85			
Otros idiomas nacionales	21								
Otros idiomas extranjeros	14								
Sin definir	160								
No se aplica (NSA)	344								
<b>Total</b>	<b>7.418</b>								

## DATOS ECONÓMICOS Y ESTRUCTURA EMPRESARIAL

TIPO SOCIETARIO, EMPRESAS REGISTRADAS A 2022 <sup>14</sup>	TIPO SOCIETARIO, EMPRESAS ACTIVAS 2022 <sup>14</sup>	TAMAÑO DE EMPRESAS ACTIVAS 2022 <sup>14</sup>	NÚMERO DE PRESTATARIOS ÚNICOS 2022 <sup>9</sup>
Empresa Unipersonal	22	2	72
<b>TOTAL</b>	<b>22</b>	<b>0</b>	<b>72</b>
	<b>TOTAL</b>	<b>2</b>	<b>2</b>

TAMAÑO DE CRÉDITOS (MILLONES DE DÓLARES) <sup>9</sup>							CRÉDITO FINANCIERO SEGÚN ACTIVIDAD (MILLONES DE DÓLARES) <sup>9</sup>						
Detalle	2017	2018	2019	2020	2021	2022	Detalle	2017	2018	2019	2020	2021	2022
Microcredito	0,00	0,00	0,00	0,00	0,32	0,38	AGRICULTURA Y GANADERIA	0,00	0,00	0,00	0,00	0,23	0,29
<b>TOTAL</b>	<b>0,00</b>	<b>0,00</b>	<b>0,00</b>	<b>0,00</b>	<b>0,32</b>	<b>0,38</b>	INDUSTRIA MANUFACTURERA	0,00	0,00	0,00	0,00	0,03	0,04
							<b>TOTAL</b>	<b>0,00</b>	<b>0,00</b>	<b>0,00</b>	<b>0,00</b>	<b>0,26</b>	<b>0,33</b>

## DATOS DE PRODUCCIÓN

PRINCIPALES CULTIVOS 2022 <sup>10</sup>			PRODUCCIÓN AGRÍCOLA 2022 <sup>10</sup>			PRODUCCIÓN PECUARIA 2022 <sup>10</sup>			
Cultivo	Producción (Tm)	Superficie (ha)	Grupo	Producción (Tm)	Superficie (ha)	Grupo	N° de Cabezas	Peso Pie (kg)	Peso Gancho (kg)
Maiz en grano	2.589	3.014	Cereales	2.622	3.042	Bovinos	94.091	42.999.587	32.931.850
Avena berza	829	296	Forrajes	829	296	Caprinos	17.491	218.638	131.183
Zapallo	515	66	Hortalizas	587	141	Porcino	13.677	0	0
Caña de Azúcar	313	10	Industriales	484	109	Ovinos	6.828	239.663	213.716
Sandía	185	14	Frutales	388	32	Avícolas	2.846	9.107	7.827
Soya	153	77	Tuberculos	176	30				
Yuca	136	16	Estimulantes	4	6				

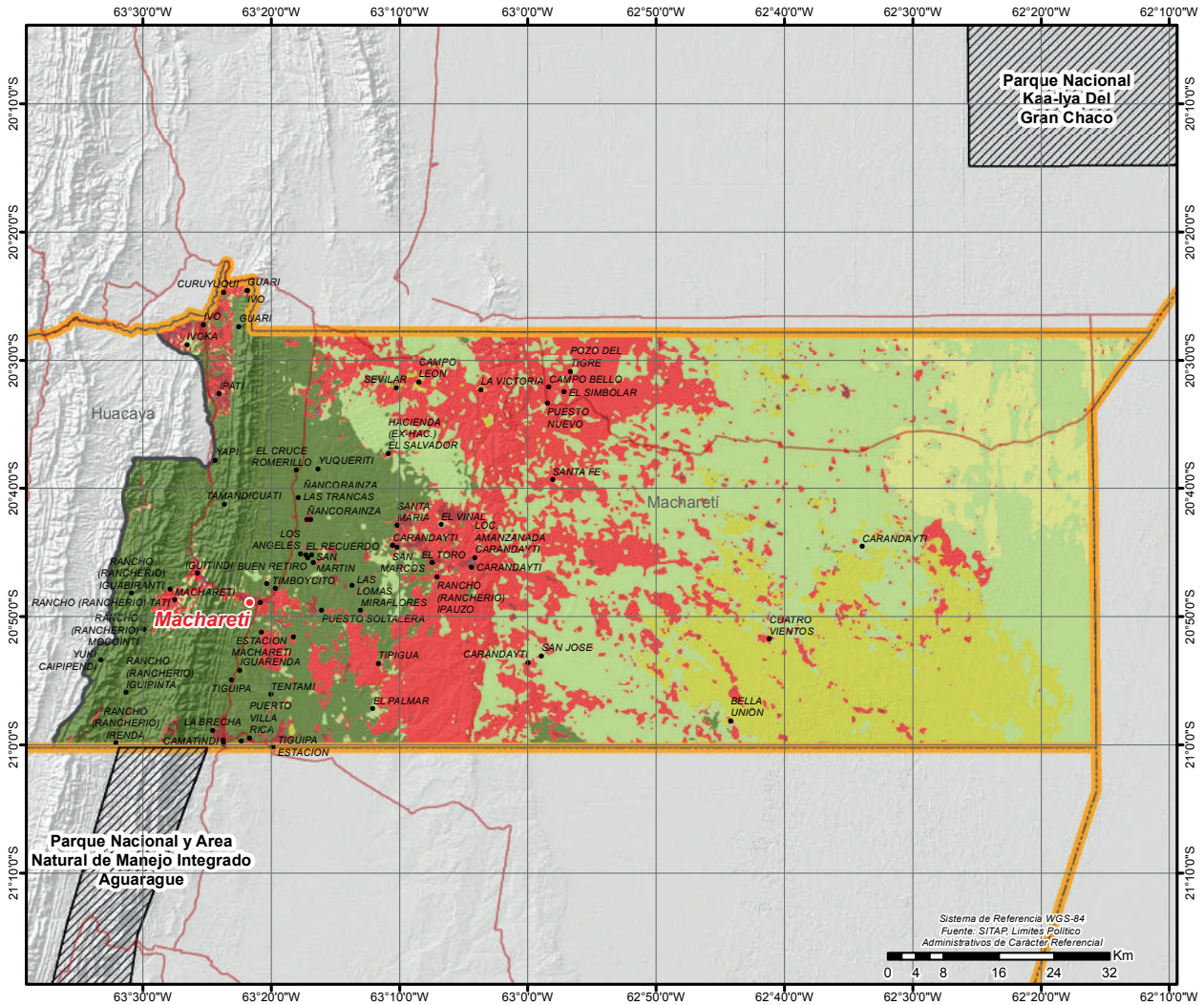
## VOCACIONES Y POTENCIALIDADES AGROPRODUCTIVAS, PISCICOLA y AGROFORESTAL

Vocación <sup>11</sup>	Sup. ha	%	potencialx <sup>12</sup>
Silvopastoril	281.221 ha	35,69%	1. Cultivo de frutas cítricas 2. Apicultura 3. Maíz 4. Cría de ganado vacuno 5. Papa
Extractivo forestal y petrolero	175.294 ha	22,25%	
Cultivos agrícolas	167.571 ha	21,27%	
Ganadería bovina	104.444 ha	13,26%	
Ganadería bovina uso limitado	45.871 ha	5,82%	
Cultivos agrícolas mercado local	12.076 ha	1,53%	
Pastoreo y ramoneo	1.103 ha	0,14%	
Piscícola y captación de agua	289 ha	0,04%	
Silvopastoril limitado	60 ha	0,01%	
<b>TOTAL</b>	<b>787.929 ha *</b>	<b>100%</b>	

Cobertura Vegetal <sup>13</sup>	Sup. ha	%	Uso Actual <sup>13</sup>	Sup. ha	%
Bosque Denso	440.456 ha	55,98%	Prod. Agropecuario	435.573 ha	55,36%
Bosque Ralo	290.978 ha	36,98%	Extractivo Forestal	183.699 ha	23,35%
Matorral	26.999 ha	3,43%	Prod. Ganadero	152.784 ha	19,42%
Agricultura	14.318 ha	1,82%	Prod. Agrícola	14.318 ha	1,82%
Herbazal	13.623 ha	1,73%	Prod. Piscícola	395 ha	0,05%
Cuerpos de Agua	395 ha	0,05%	<b>TOTAL</b>	<b>786.770 ha **</b>	<b>100%</b>
<b>TOTAL</b>	<b>786.770 ha **</b>	<b>100%</b>			

# POTENCIAL PRODUCTIVO MUNICIPIO DE MACHARETÍ



● CAPITALES MUNICIPALES	<b>POTENCIAL PRODUCTIVO</b>	■ GANADERIA BOVINA USO LIMITADO
● LOCALIDADES	■ CULTIVOS AGRICOLAS MERCADO LOCAL	■ PASTOREO Y RAMONEO
— CAMINO PRINCIPAL	■ CULTIVOS AGRICOLAS	■ SILVOPASTORIL
▨ AREAS PROTEGIDAS NACIONALES	■ EXTRACTIVO FORESTAL Y PETROLERO	■ SILVOPASTORIL LIMITADO
▨ LIMITE DEPARTAMENTAL	■ GANADERIA BOVINA	■ PISCICOLA Y CAPTACION DE AGUA

